



# TRAIL DES PYRAMIDES NOIRES

**BASSIN MINIER**  
Nord-Pas de Calais

**Samedi 31 mai 2014** | 1<sup>re</sup> Édition

>> **LE BILAN**



**BASSIN  
MINIER**  
NORD - PAS DE CALAIS  
PATRIMOINE MONDIAL



A promotional image for the 'Trail des Pyramides Noires' event. It features a runner on a hillside in the foreground, with a large yellow industrial structure (a mine tower) in the background. The text is overlaid in a stylized, layered font. The main title 'TRAIL DES PYRAMIDES NOIRES' is in large, bold letters. Below it, 'BASSIN MINIER Nord-Pas de Calais' is written in a smaller font. At the bottom, 'DIGNIES - 9/9bis 2014' is displayed in a black box with white text.

# TRAIL DES PYRAMIDES NOIRES

## BASSIN MINIER Nord-Pas de Calais

DIGNIES - 9/9bis 2014

## Sommaire

Edito	p.3
Le Bassin minier Destination Sport et Nature	p.4
La Mission Bassin minier	p.5
Le Trail des Pyramides Noires	p.6
Le Déroulement	p.8
Le Bilan	p.10
Les Résultats	p.13
Les Commentaires	p.14
Les Retours presse	p.15

## EDITO

Depuis 2003, la Mission Bassin Minier Nord – Pas de Calais accompagne le développement d'une trame verte qui contribue à l'émergence de pôles de nature et de loisirs et au renforcement du réseau d'itinéraires entre ces pôles. Cette démarche contribue à renforcer l'attractivité et l'offre touristique d'une région où le tourisme de proximité et de court séjour est un vecteur de développement économique, social et de valorisation patrimoniale.

Avec l'émergence et l'engouement croissant pour les sports de nature, les terrils du bassin minier sont devenus de formidables poumons verts permettant l'expression de pratiques à la fois ludiques, sportives et touristiques.

Force est de constater que l'événementiel sportif devient, à l'heure où les sports de nature constituent des vecteurs d'attractivité touristique, un outil de marketing territorial.

Le trail permet en effet l'exploration et la découverte d'un territoire, de ses spécificités, de ses paysages. Une vitrine idéale pour des territoires en quête d'une nouvelle image, de notoriété, ou d'attractivité.



# LE BASSIN MINIER DESTINATION SPORT ET NATURE

Depuis l'inscription du Bassin minier au patrimoine mondial de l'UNESCO et l'ouverture du Louvre Lens, le territoire se donne pour ambition de devenir une destination touristique à part entière.

Le développement des offres de sport de nature constitue un des piliers dans cette stratégie de marketing territorial et de promotion du territoire.

La Mission Bassin Minier a bien compris que l'événementiel sportif était un outil de communication pertinent qui permet de rendre attractif le territoire et d'inviter sportifs amateurs ou confirmés à venir découvrir les multiples terrains de jeux qui renaissent après des années d'exploitation charbonnière. En plus d'événements bien ancrés dans le territoire, telles que la course des terrils ou la pyramide de VTT, la MBM a créé depuis 2006 trois événements ayant pour unique objectif la valorisation du patrimoine, il s'agit du Raid Bassin Minier, du Challenge VTT Bassin minier et du Trail des Pyramides Noires.

Ces événements "sports nature" permettent aussi d'expérimenter certains sites et d'identifier des bases potentielles au développement de la pratique des sports de nature pour créer ainsi un maillage sur tout le territoire. A travers le développement de ces événements et les différentes reconversions de friches minières en espaces ludo - sportifs, le Bassin minier se donne pour ambition de devenir la prochaine destination sports et nature.



# L'ORGANISATEUR

## LA MISSION BASSIN MINIER



La Mission Bassin Minier Nord – Pas de Calais est un outil d'ingénierie de développement et d'aménagement du territoire, créée dans le cadre du Contrat de Plan Etat-Région 2000-2006, suite une décision interministérielle, pour appuyer la mise en œuvre d'un programme global de restructuration urbaine, sociale, économique et écologique du bassin minier. Cette création faisait suite au Livre Blanc de la Conférence Permanente du Bassin Minier (CPBM).

En articulation étroite avec les 7 intercommunalités du bassin, elle apporte son concours au montage de grands projets structurants, l'aménagement urbain durable du territoire, au développement et la valorisation du patrimoine minier, naturel, culturel... Elle a pérennisé par ses partenaires fin 2006.

Depuis le 1er janvier 2013, la Mission Bassin Minier est co-gestionnaire avec l'Etat du prestigieux Label Bassin minier Nord-Pas de Calais Patrimoine mondial

Pour en savoir plus rendez-vous sur [www.missionbassinminier.org](http://www.missionbassinminier.org)

### La Mission Bassin Minier Nord-Pas de Calais et les événementiels sportifs du Bassin minier

La Mission Bassin Minier, outil d'aménagement pour développer et promouvoir le Bassin minier, consciente du déficit d'image dont souffre ce territoire, créer des événements sportifs tels que le Raid Bassin Minier, le challenge VTT et le Trail des Pyramides noires. Ces derniers ont pour vocation de mettre en scène le patrimoine paysager, industriel et culturel du territoire.

Ces événements sportifs sont l'occasion de créer des partenariats, de nouer des liens étroits avec les associations locales.

# PRESENTATION DU TRAIL DES PYRAMIDES NOIRES

## La Naissance du Trail des Pyramides Noires


L'idée d'un ultra trail dans le Bassin minier est née d'une réflexion sur l'acronyme de l'UTMB® (Ultra-Trail du Mont Blanc) dont les quatre lettres pouvaient renvoyer à UTBM (Ultra Trail du Bassin Minier). Dans un paysage déjà abondamment fourni en Trails, l'idée a fait son chemin de proposer un « ultra », formule quasiment absente en région Nord-Pas de Calais. En lien avec des passionnés de la discipline, l'idée est devenue projet, le Trail des Pyramides Noires était né !

Il a fallu se faire une place dans un calendrier régional des courses Hors stade chargé, c'est finalement le samedi 31 mai 2014 qui a été retenu.

## L'élaboration du Parcours

Le parcours devait répondre à la définition de la Fédération Française d'Athlétisme, la distance du parcours doit être supérieure à 80 kms, avec un parcours goudronné inférieur ou égal à 20% et devant s'éloigner au maximum des milieux urbains. C'était un défi de répondre à toutes ces exigences dans le Bassin minier Nord Pas de Calais qui est un territoire très urbain, le pari a été relevé. Chaque élément du patrimoine historique minier, chaque élément nouvellement inscrit au patrimoine mondial de l'UNESCO, devait être pris en compte.

Après plusieurs propositions et reconnaissances sur le terrain avec les pratiquants de la discipline, nous avons élaboré un tracé de 104kms qui démarre du terril de la cuisse marraune à Fouquereuil à l'Ouest du territoire pour finir à la fosse 9 – 9 bis de Oignies, un des cinq sites de mémoire du Bassin minier. Au programme 20 terrils, dont les plus hauts d'Europe à Loos en Gohelle, pour un dénivelé supérieur à 1500m.



Tout au long du parcours, l'objectif était de faire découvrir aux participants les richesses paysagères et culturelles du territoire : les terrils bien sûr, mais aussi les cités minières, les chevalements, et les anciens cavaliers (assises des voies ferrées), ou encore des lieux emblématiques de reconversion du patrimoine minier (Parc des Iles, site du 11/19 à Loos-en-Gohelle, Louvre-Lens, site du 9-9 bis à Oignies).



**TRAIL  
DES PYRAMIDES  
NOIRES**  
BASSIN MINIER  
Nord-Pas de Calais  
1<sup>re</sup> EDITION 2014

**BASSIN  
MINIER**  
NORD - PAS DE CALAIS  
PATRIMOINE MONDIAL






**OUVREZ L'OEIL !**  
**VOUS ÊTES AU COEUR**  
**DU BASSIN MINIER**  
**PATRIMOINE MONDIAL !**



# LE DEROULEMENT DE L'EVENEMENT

Le Trail des Pyramides Noires a officiellement commencé le samedi 31 mai à 02H00 du matin lorsque les concurrents de la formule 104km sont arrivés sur le site du 9 – 9 bis de Oignies pour boire un café, manger des petits pains offerts par l'organisation et attendre leur navette.

**04H00** Terril de la cuisse maraune, le départ du 104km est donné pour les 170 audacieux qui ont relevé le défi. Alors qu'un long combat s'engage pour eux, l'organisation en affronte un autre ! Le dé-balisage sauvage ! Heureusement, nous avons su, avec chance, trouver les ressources humaines pour assurer un re-balisage d'urgence. Cet incident nous invite dès maintenant à poser la question de conditions du traçage de parcours. Les coureurs avaient rapidement rendez – vous avec la première difficulté, le Bois des dames et ses deux terrils, ils ont enchaîné par le Terril d'Auchel qui surplombe la cité du rond point de Marles les Mines où le premier ravitaillement les attendait. Dès le 15<sup>ème</sup> kilomètre, le ton était donné, le parcours tracé par la Mission Bassin Minier avec l'aide de coureurs passionnés connaissant parfaitement les recoins et chemins du territoire, allait être technique.



Les coureurs ont poursuivi leur chemin, du Parc Calonnix vers les terrils jumeaux d'Haillicourt, en passant par le Terril lunaire de Divion dont l'accord de passage avait été négocié avec EDEN 62, et ont atteint le cavalier minier qui surplombe la ville de Bruay La Buissière.

Le passage par les terrils jumeaux d'Haillicourt, plus connus sous le nom de « Pays à part », site également géré par EDEN 62, a ravi les coureurs et a réveillé chez eux leur âme de photographe.

Après quelques heures de courses et au moins 40kilomètres dans les jambes, les coureurs ont pu traverser le bois d'Ohlain et de nouveau prendre un peu de hauteur. A cette heure là, la brume recouvrait encore les villages, et elle ne laissait apparaître que les éoliennes flottant dans les airs et brassant la brume.

Quelques kilomètres plus loin, après de nombreux passages sur les anciens cavaliers miniers de Barlin et Hersin Coupigny, les coureurs se retrouvaient à fouler les rues de Noeux les mines, à la recherche des anciennes friches minières réhabilitées en site de nouvelles pratiques ludo – sportives. Dans un premier temps ils longeaient le bord du lac de Loisinord, site qui permet de s'initier à la pratique du « wake board » (Surf tracté) lors de la saison estivale. En quittant le Lac, les coureurs avaient pour point de mire l'ascension de la piste de ski de Loisinord.



Après la traversée de la fosse 8 à Bully les mines, les coureurs partaient à la conquête du terril de Grenay Mazingarbe, le même qui recevait en avril dernier la quatrième manche du challenge VTT Bassin minier. Ce terril permet de tracer des parcours très techniques et physiques grâce à ses dénivelés importants. La traversée dans la cité de Grenay amenait les coureurs sur le site du 11 – 19. Une très grande majorité des coureurs avaient déjà crapahuté sur ces terrils, pour s'entraîner, ou repérer le parcours, mais grâce à quelques autorisations de passage, le Trail des Pyramides Noires a permis d'offrir une entrée inédite sur ce site en passant par la partie exploitée, avec un tracé par une crête assez bluffante.

**09H30**, avec un départ au son des riff de guitare annonçant le premier Gohelle Fest', les coureurs du 42km ont rejoint le parcours. La sortie des terrils jumeaux débouchait sur les cités minières de Lens et permettait de longer la rue Paul Bert de Lens, rue du Louvre Lens.

Cette traversée très urbaine, parfois diversement appréciée par les coureurs, parfois regrettée amenait au Parc des Glissoires d'Avion et au béguinage Robert Vansteenicke. A l'occasion de l'anniversaire de Marcel, qui fêtait ses 80 ans, les locataires du béguinage ont accepté d'animer un ravitaillement ce qui enchantait tous les participants. De l'enthousiasme et de la force mentale étaient bien les deux ingrédients dont il fallait se munir au ravitaillement d'Avion car les dix prochains kilomètres sur les anciens cavaliers miniers monotones et rectilignes de Méricourt et Rouvroy ont éprouvé le moral de beaucoup de Traileurs.

**11H00** Au moment où les coureurs de l'ultra étaient déjà bien dispersés sur le parcours, le départ de la formule 22km était donné au Parc des îles de la Communauté d'Agglomération d'Hénin Carvin.

Ces 22 derniers kilomètres offraient une fin de parcours assez attrayante, tout d'abord les coureurs visitaient le Parc des îles et ses terrils 101 et 205. Ils empruntaient ensuite quelques cavaliers miniers pour rejoindre Fouquières les Lens. Avant d'entrer dans le futur parc Natura Sport de Fouquières, les coureurs ont eu l'occasion de traverser le mémorial de la catastrophe des mines de courrières du 10 mars 1906, rappelant à chaque coureur que le territoire a été façonné par la main de l'homme et au prix d'un danger permanent.

Après la traversée du bois de Florimond à Harnes et le canal de la Deule à l'entrée de Oignies, les coureurs se sont retrouvés au cœur du parc des Hautoits, pour une dernière ascension de terril qui donnait une vue splendide et attendue sur le village d'arrivée.

Symboliquement, chaque course a commencé par l'ascension d'un terril et toutes se sont terminées par l'ascension dans le dernier kilomètre du terril 110 d'Oignies.



# LE BILAN

## Le bilan en quelques chiffres

### Sur la ligne de départ

171 coureurs pour le 104km

182 coureurs pour le 42km

379 coureurs pour le 22km

### A l'arrivée

129 coureurs pour le 104km

162 coureurs pour le 42km

334 coureurs pour le 22km

### Dans l'organisation

40 bénévoles autour du village d'arrivée et des ravitaillements

100 signaleurs

40 000€ du budget

20 financeurs, partenaires techniques et sponsors.

13 associations investies dans le projet

**732** coureurs au  
retrait des  
dossards  
**629** coureurs  
ont franchi la  
ligne d'arrivée

## Le ressenti des organisateurs



### Gilles BRIAND

Directeur d'étude et chargé de développement à la Mission Bassin Minier

*« Le pari était osé mais l'ambition de faire du Bassin minier une destination Sport et Nature, justifie qu'on ait déployé tous ces efforts pour réussir cette très belle première édition qui bien sûr en appelle une seconde »*



### Cyrille DAILLIET

Chargé de mission « Développement des sports de nature » à la Mission Bassin Minier

*« Une belle vitrine du territoire pour un événement qui a tenu toutes ces promesses, convivialité, animations festives et musicales, paysages magnifiés par une météo clémente. Cette première édition a placé la barre très haute et nous impose de faire encore mieux l'année prochaine »*



### Ludovic BEGHIN

Responsable de l'événement

Etudiant à la Faculté des sciences du sport de Lille 2, en contrat de professionnalisation à la Mission Bassin Minier

*« Pour moi, cet événement a été très formateur, c'est une très grande réussite et une grande fierté d'avoir eu l'occasion de créer et d'organiser de A à Z un événement de cette ampleur »*

# LA CONVIVIALITE LE LIEN SOCIAL DEUX SYMBOLES FORTS

Pour récompenser leurs efforts et leur donner la force de poursuivre leur périple, plusieurs ravitaillements étaient proposés aux coureurs :

- Des ravitaillements assurés par le club d'athlétisme de FRETIN
- Des ravitaillements assurés par des étudiants de la Faculté des sports de LILLE
- Un ravitaillement assuré par un habitant d'HERSIN COUPIGNY au sein même de son garage
- Et un ravitaillement organisé à l'intérieur du béguinage Robert Vansteenicke


Les équipes des ravitaillements étaient supers, très serviables et toujours avec une pointe d'humour

Oui bravo et aussi belle initiative d'avoir confié le ravitaillement d'Avion aux résidents du béguinage, ils étaient aux anges!

Les équipes des ravitaillements étaient supers, très serviables et toujours avec une pointe d'humour

Les ravitos étaient très bien, il y avait tout ce qu'il faut ! Même du saucisson

Ces ravitaillements avaient pour objectif premier de rassasier les concurrents mais nous voulions avant tout que ces ravitaillement reflètent l'accueil généreux et chaleureux des habitants du Nord - Pas de Calais et l'objectif fut atteint. Les coureurs ont apprécié chacun d'entre eux.





# UN TRAVAIL COLLABORATIF

*C'est au total 20 partenaires techniques, financeurs et sponsors et plus de 13 associations qui se sont joints à la Mission Bassin Minier pour offrir aux coureurs une première qui restera gravé dans la mémoire des participants comme la réussite d'un nouveau challenge sportif.*

La Mission Bassin Minier et l'équipe d'organisation tient à remercier ses partenaires institutionnels, la Région Nord – Pas de Calais, les Conseils généraux du Pas de Calais et du Nord, la communauté d'agglomération d'Hénin – Carvin, la communauté d'agglomération de l'Artois et la communauté d'agglomération de Lens – Liévin.

Nous souhaitons remercier nos partenaires techniques qui nous ont permis d'offrir un événement de qualité, à savoir l'équipe du 9 – 9 bis, EDEN 62, ILTV la télé de l'agglomération d'Hénin – Carvin, la ligue Nord Pas de Calais d'Athlétisme et Artois Flandres événements et le projet Régional Mineurs du Monde.

Nous remercions également nos sponsors, qui ont cru dès le début au projet et qui ont partagé avec nous cette ambition forte de valoriser la création d'un Ultra Trail en région Nord Pas de Calais, la CARMi Nord Pas de Calais et FILIERIS, la boutique Off Course de Lille, ASICS, OVERSTIMS, le magasin E.LECLERC de Loison sous Lens, les transports TADAO et Jules Benoît, la brasserie Castelain.

Enfin, nous remercions toutes les associations partenaires de l'événement qui ont investi beaucoup de temps pour accueillir et chouchouter les coureurs, mais aussi leur garantir un parcours de qualité.

Le Jogging Cross de Bully les mines  
Le club cycliste de Barlin  
Le club de marche de Hersin Coupigny  
Le club de marche Méricourt à pied  
Le club de tennis de table de Méricourt  
L'Avion athlétisme  
Le Jogging Athlétisme Fretin  
La Faculté des Sciences du Sport Lille 2  
Le team CAP OPALE  
Le club VTT de Oignies  
La compagnie de tir à l'arc de Oignies  
Les étudiants kiné de Lille 2  
Les résidents du béguinage Robert Vansteenicke.



***Merci à tous !!***

# LES RESULTATS

## 104 kilomètres

**1 CARLIER Stéphane** 09:45:12  
2 LEVAUX Régis 10:37:52  
3 HUBERT Matthieu 11:01:48

**1 PUTHOSTE Julie** 14:08:21  
2 DUFOUR Cathy 15:21:11  
3 COURTI Michèle 15:21:53

## 42 kilomètres

**1 FLORENT Olivier** 03:08:47  
2 JEROME Nicolas 03:18:17  
3 VALLÉ Benjamin 03:24:32

**1 LEGRAND AGNES** 03:58:05  
2 MAILLET Flore 04:32:27  
3 DEMARQUET Cécile 04:38:08

## 22 kilomètres

**1 GOSSE Nicolas** 01:47:28  
2 OVIGNEUR Bertrand 01:48:01  
3 BEYLY FREDERIC 01:48:05

**1 CARON Elise** 02:04:34  
2 DELATOUR Cathy 02:06:46  
3 REGENT Anne 02:09:09



# LES COMMENTAIRES

**Côté organisation**, et je voulais finir par ça, rien à dire, surtout pour une 1ère édition, **nous avons été bichonnés et encouragés pendant les 104km**, les traceurs se sont décarcassés pour tirer au mieux profit des chemins et du dénivelé existant tout en se pliant aux contraintes environnementales de plus en plus fortes...

**Le site d'arrivée est de tout confort**, l'ambiance y était excellente avec tout ce qu'il faut pour savourer ce moment tellement attendu.

Les Pyramides Noires ont quelques atouts pour devenir une "ultra classic". A l'image de ce que peuvent-être les courses en ligne comme le Spartathlon, la Saintélyon ou bien d'autres, elle a un espace à prendre, un terrain de jeu à faire exister.

La brume fait son apparition et lors de la montée d'un terril, avec l'opacité de la condensation et le soleil, je vois à peine les rubalises, le paysage est quasi lunaire, une sensation étrange mais magnifique.

En arrivant chez Marcel (voir les autres récits), une ambiance terrible. Les petits vieux mettent de la jeunesse dans mes jambes, mais ça ne suffit pas à me donner une vitesse suffisante. Déjà le mineur est derrière moi. Il galope avec nous depuis ce matin, sauf que lui ne souffre pas : ce type est irréal.

Cet ultra est particulièrement difficile mentalement (et c'était partagé par beaucoup de gars sur la ligne d'arrivée) car entre les paysages sublimes des terrils on rencontre beaucoup de bitume et de très très longues lignes droites sur des voies de chemin de fer désaffectées.

il y a avait aussi le passage dans le parc qui **commémore la catastrophe de Courrière en 1906**, 1099 morts. Là, même si on est passé assez vite, l'atmosphère du lieu nous a envahi et ce passage sauve à lui tout seul tous les autres.

Une vraie réussite que ce premier trail des pyramides noires Un super site d'arrivée avec des fauteuils confortables, une équipe de masseur, de la bonne bière et un food truck sympa.

**BRAVO LES GARS !!!!!!!**

**VOUS AVEZ REUSSI VOTRE DEFI CELUI DE METTRE EN VALEUR NOTRE PATRIMOINE ET CELA N'A PAS DE PRIX !!!!!** Merci pour le Trail! C'était un jour fantastique vivement 2015

Le béguinage est enchanté d'avoir accueilli le trail et attendent avec impatience la prochaine Edition , c'était super félicitation, !!!!!

Quant à l'organisation, si cette première fut une réussite, il faudra nécessairement améliorer les petits détails pour séduire, et faire le plein sur la seconde. C'est à suivre, et nous verrons dans l'avenir comment cette épreuve mûrira ... Pour le reste, un grand merci à toute l'équipe qui s'est démenée pour que ce grand baptême du feu soit une fête !

Mention spéciale à l'idée des Food-Truck, et à l'aire d'arrivée en général, bien organisée.



# LES RETOURS PRESSE

## Les Articles de presse

- Le 15/05/2014 – Parution dans la VOIX DU NORD édition LENS – LIEVIN
- Le 20/05/2014 – Parution dans NORDECLAIR édition LENS – HENIN
- Le 26/05/2014 – Parution dans NORDECLAIR édition HENIN – CARVIN
- Le 27/05/2014 – Parution dans NORDECLAIR édition LENS – LIEVIN
- Le 28/05/2014 – Parution dans LA VOIX DU NORD édition REGIONALE
- Le 31/05/2014 – Parution dans NORDECLAIR édition LENS – LIEVIN
- Le 01/06/2014 – Parution dans LA VOIX DU NORD édition REGIONALE
- Le 01/06/2014 – Parution dans NORDECLAIR édition LENS – LIEVIN
- Le 01/06/2014 – Parution dans NORDECLAIR édition HENIN – CARVIN
- Le 02/06/2014 – Parution dans NORDECLAIR édition SPORT ARTOIS

## Parutions Web

GENERATION TRAIL

<http://www.generation-trail.com/Trail-2014/trail-des-pyramides-noires.php>

U TRAIL

<http://www.u-trail.com/resultats-trail-des-pyramides-noires/>

ESPRIT TRAIL

<http://www.esprit-trail.com/actualite-181.html>

## LES CONTACTS

- **Ludovic BEGHIN** (Responsable du Trail) : 03 21 08 86 58 [lbeghin@missionbassinminier.org](mailto:lbeghin@missionbassinminier.org)
- **Gilles BRIAND** (Responsable sports de nature) : 06 08 56 26 91 [gbriand@missionbassinminier.org](mailto:gbriand@missionbassinminier.org)
- **Cyrille DAILLIET** (Chargé de mission Sport de nature) : 06 71 85 41 98 [cdaillet@missionbassinminier.org](mailto:cdaillet@missionbassinminier.org)
- **Virginie LAPIERRE** (Responsable communication) : 06 61 82 21 95 [vlapierre@missionbassinminier.org](mailto:vlapierre@missionbassinminier.org)

## LES INFORMATIONS SUPPLEMENTAIRES

**Retrouvez les photos complètes et le clip de l'événement sur**

[www.traildespyramidesnoires-bassinminier.com](http://www.traildespyramidesnoires-bassinminier.com)



: Trail des Pyramides Noires

# TRAIL DES PYRAMIDES NOIRES

## BASSIN MINIER

Nord-Pas de Calais  
DIGNIES - 9/9bis 2014

### NOS FINANCEURS



RÉGION  
Nord-Pas de Calais



### NOS PARTENAIRES



RÉGION  
Nord-Pas de Calais



ATHLÉ 59/62  
LIGUE NORD/PAS DE CALAIS D'ATHLETISME



### NOS SPONSORS



Off Course

