



LE CARNET DE TERRITOIRE, UN SUPPORT D'ÉCHANGE ET D'ACCOMPAGNEMENT DES DÉMARCHES DE PROJET

TERRITOIRE DU PAYS LILLOIS

25 avril 2014



CONSEIL D'ARCHITECTURE D'URBANISME
ET DE L'ENVIRONNEMENT DU NORD

Association soutenue par



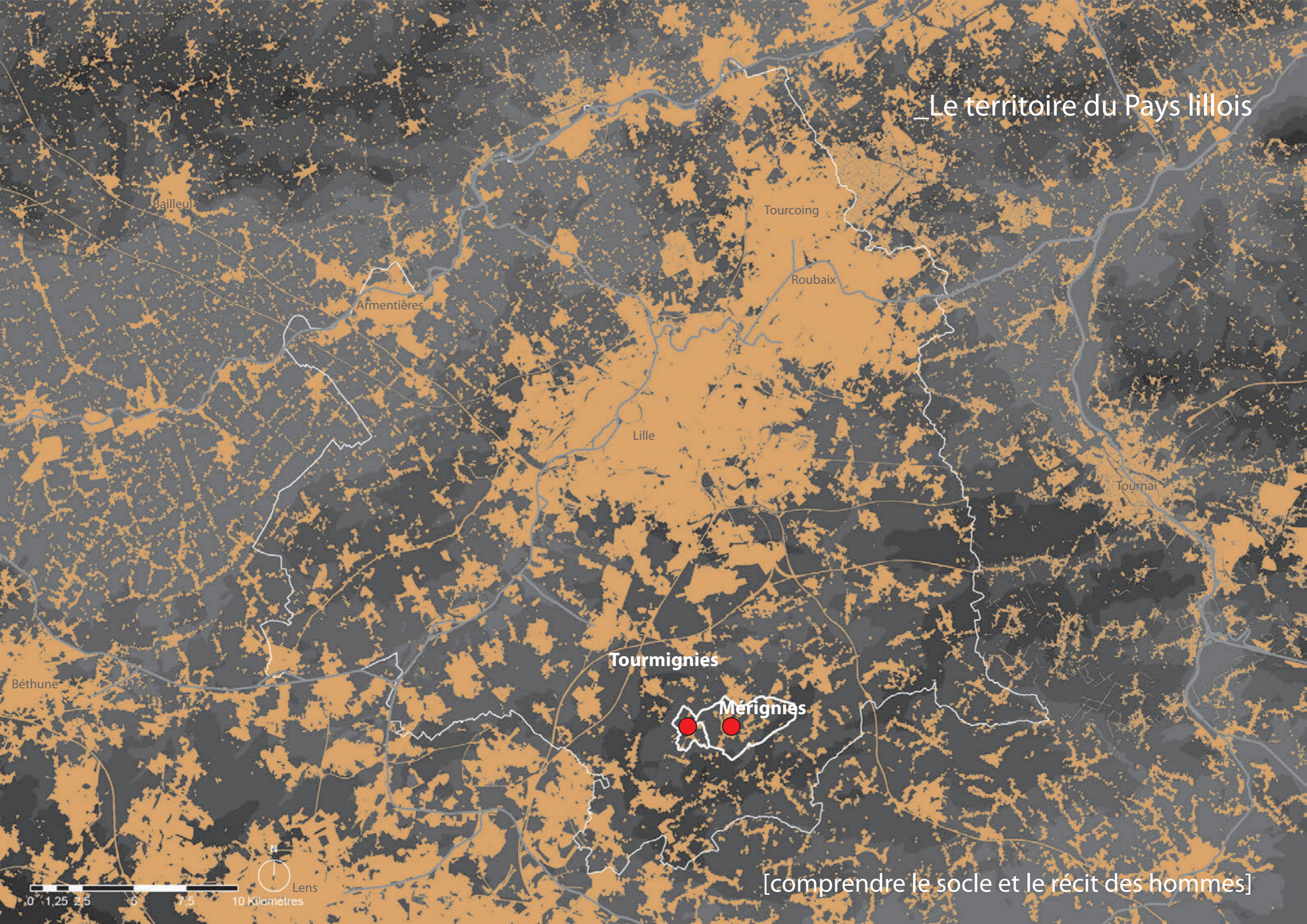
_Le Pays lillois dans le Bas Pays

PAYS LILLOIS

Tourmignies&Mérignies



_Le territoire du Pays lillois



Tourmignies

Mérignies



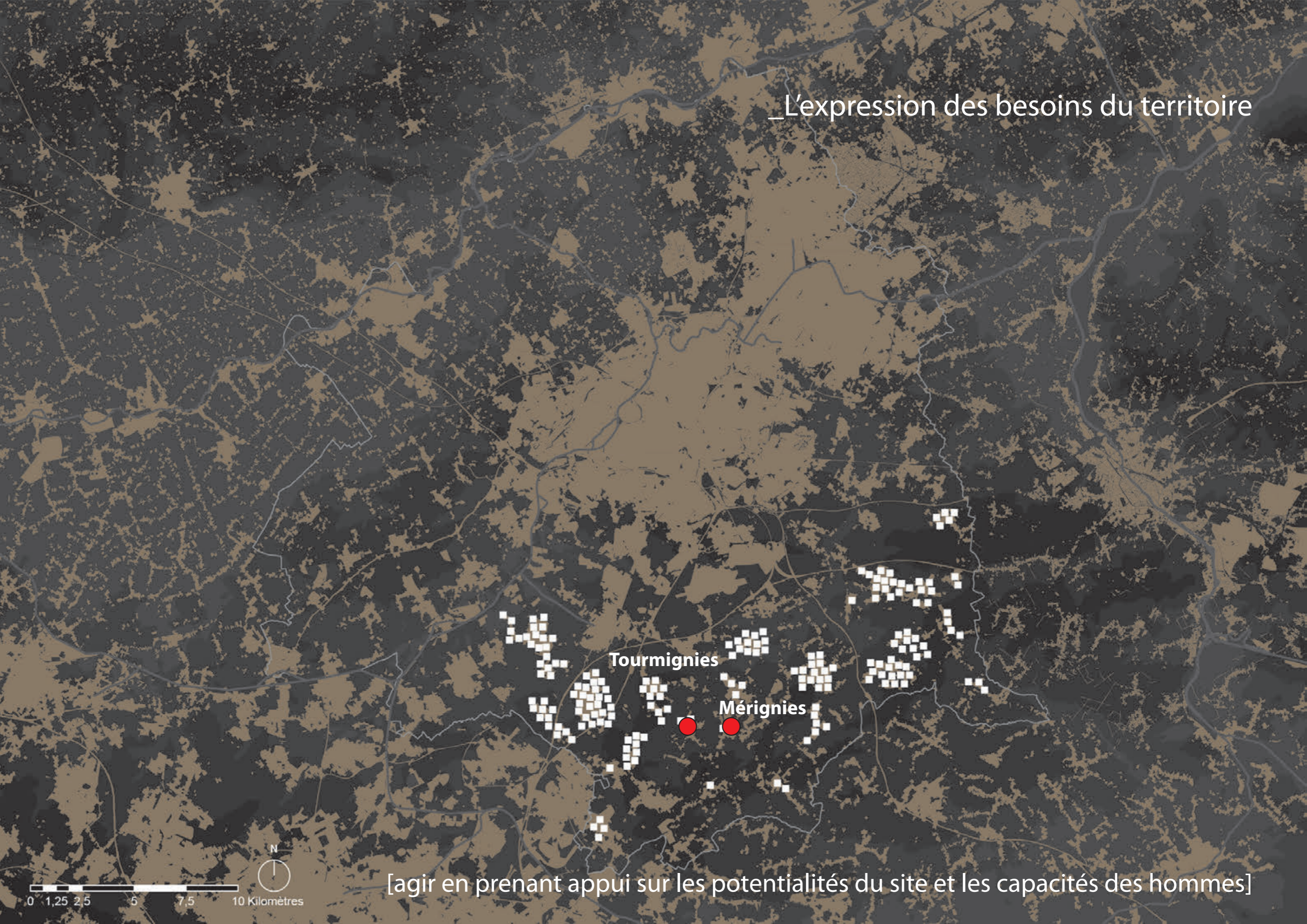
[comprendre le socle et le récit des hommes]

0 1,25 2,5 5 7,5 10 Kilomètres



Lens

_L'expression des besoins du territoire



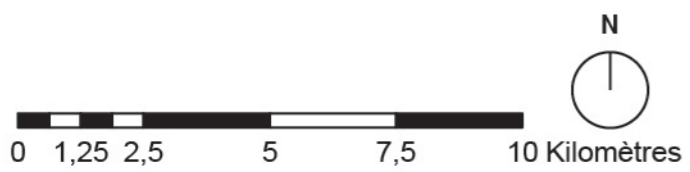
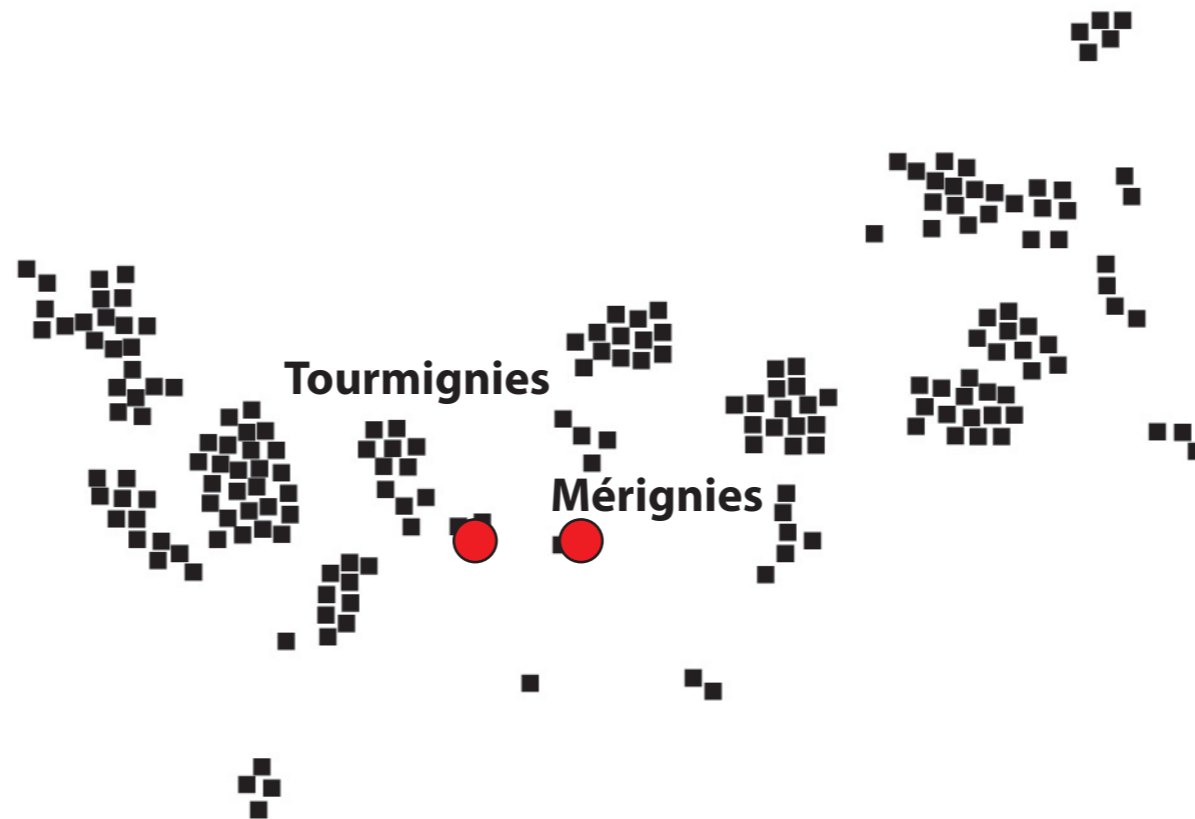
Tourmignies

Mérignies



[agir en prenant appui sur les potentialités du site et les capacités des hommes]

_L'expression des besoins du territoire



_Construire ensemble un projet partagé



_Construire ensemble un projet partagé

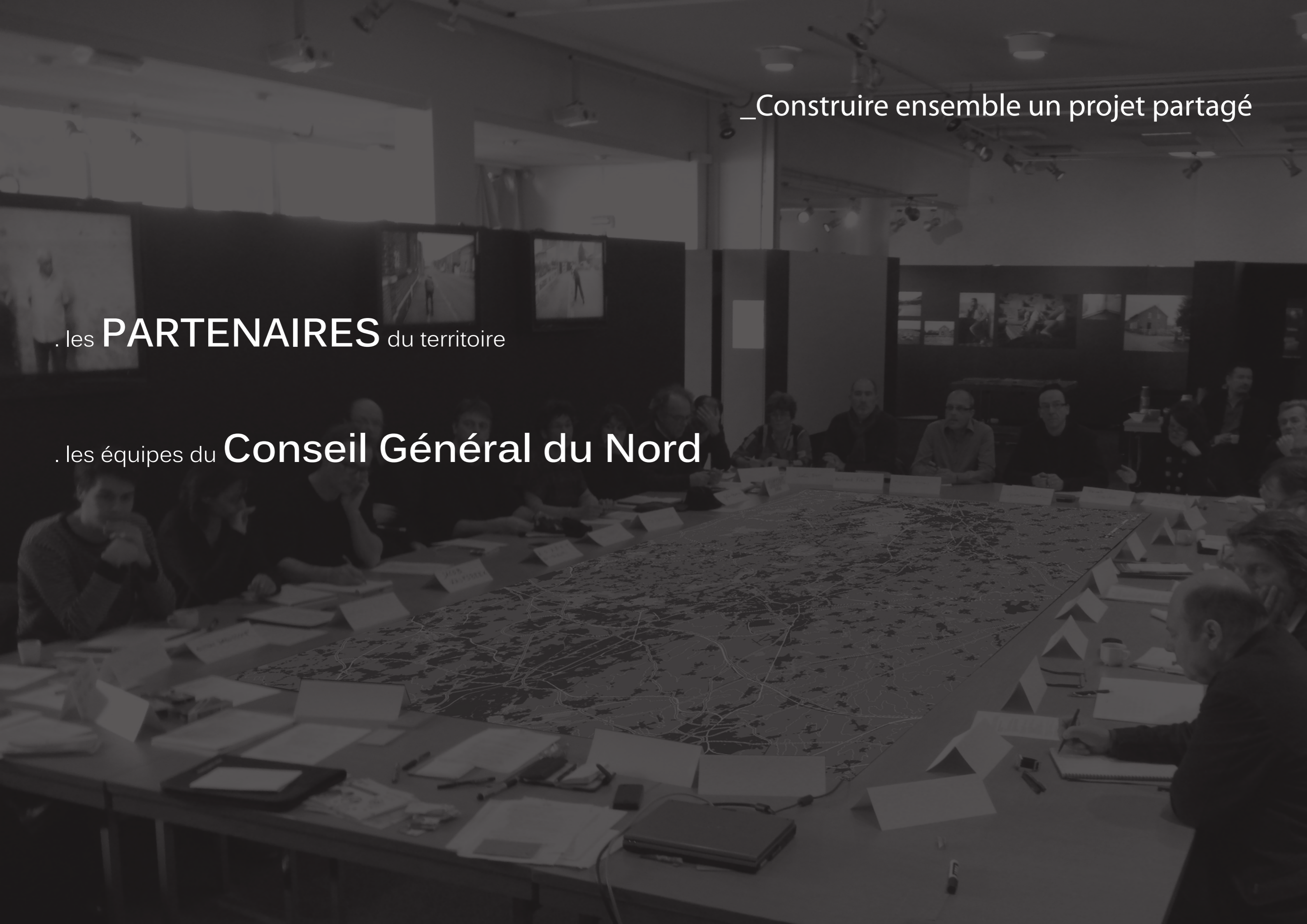
. les **PARTENAIRES** du territoire



_Construire ensemble un projet partagé

. les **PARTENAIRES** du territoire

. les équipes du **Conseil Général du Nord**



_Construire ensemble un projet partagé

. les **PARTENAIRES** du territoire

. les équipes du **Conseil Général du Nord**

. l'équipe du **CAUE du Nord** et son réseau de **CONSULTANCE**  **PASS**

_Construire ensemble un projet partagé

. les **PARTENAIRES** du territoire

. les équipes du **Conseil Général du Nord**

. l'équipe du **CAUE du Nord** et son réseau de **CONSULTANCE**  **PASS**

pour contribuer à l' **INTELLIGENCE COLLECTIVE DES TERRITOIRES**

_Construire l'intelligence collective



Le Terrain

_Apprendre à lire son territoire
[sur le Terrain]



_Construire l'intelligence collective



Le Terrain

_Construire l'intelligence collective



Le Terrain



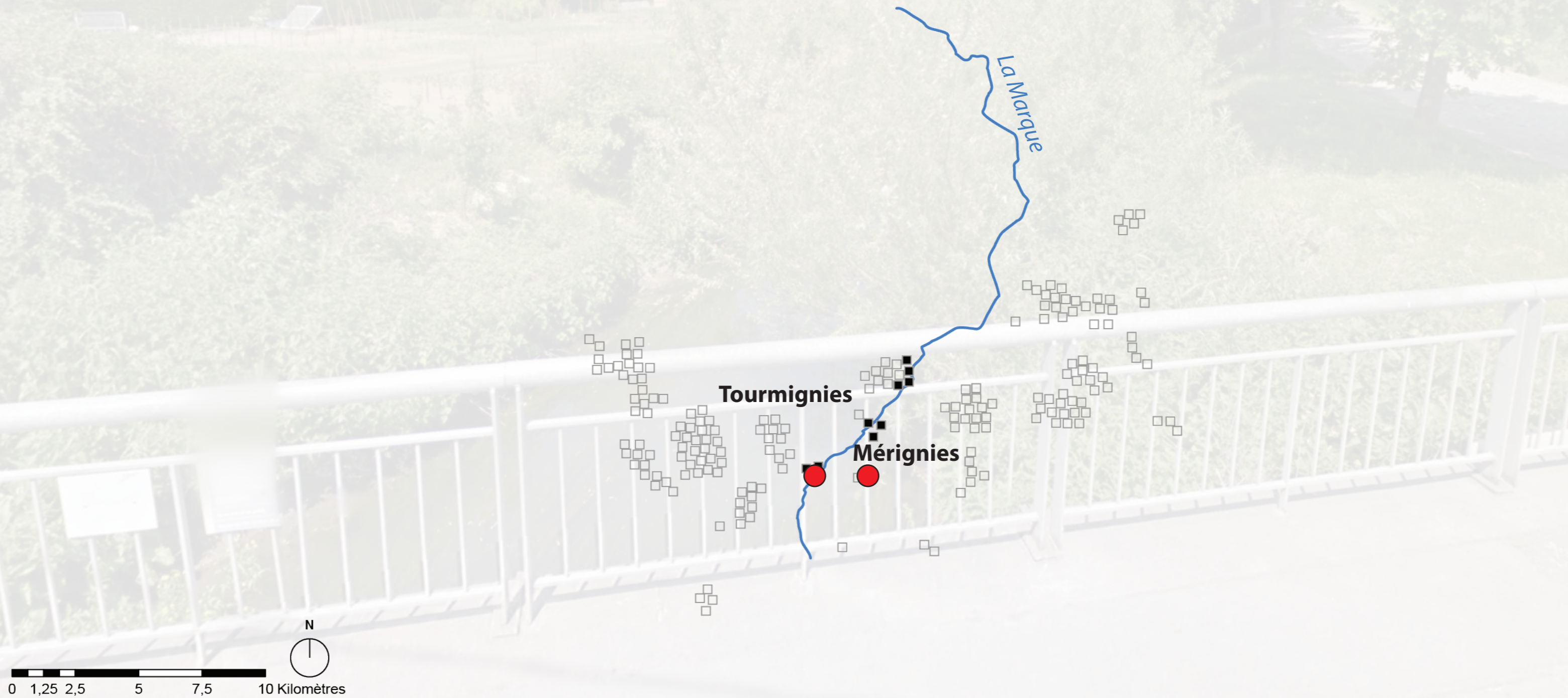
Les Marqueurs

La Marque
[marqueur eau]

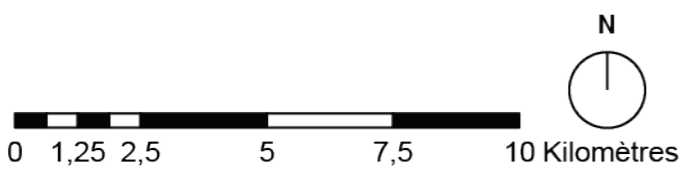


S-PASS - Territoires

_Les actions autour de la Marque




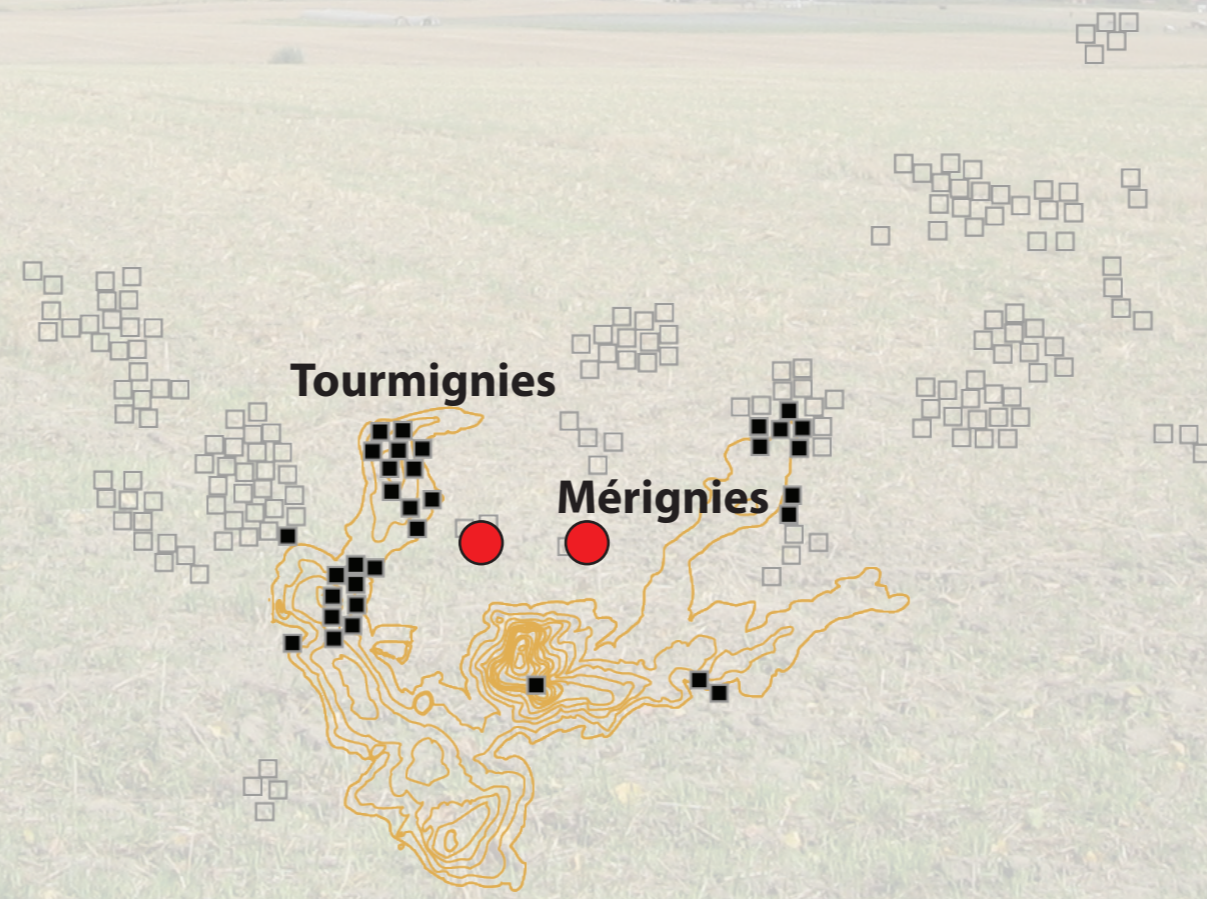
_Les actions autour de la Marque



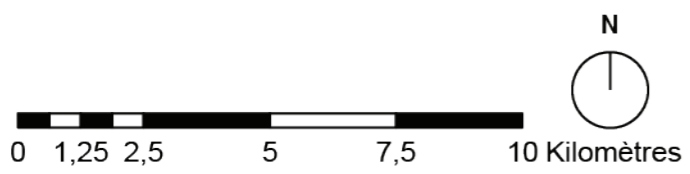
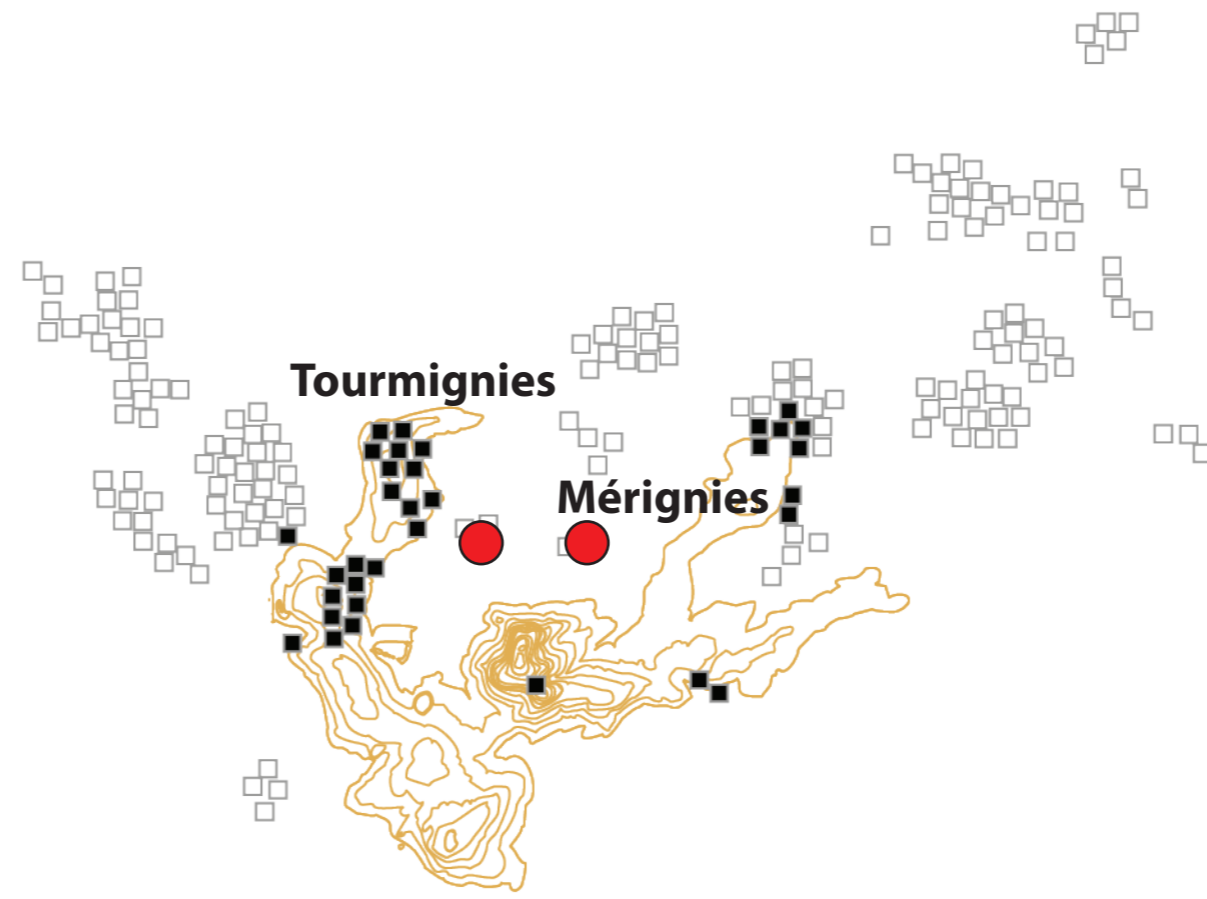
_Mons-en-Pévèle
[marqueur relief]




_Les actions autour de Mons-en-Pévèle




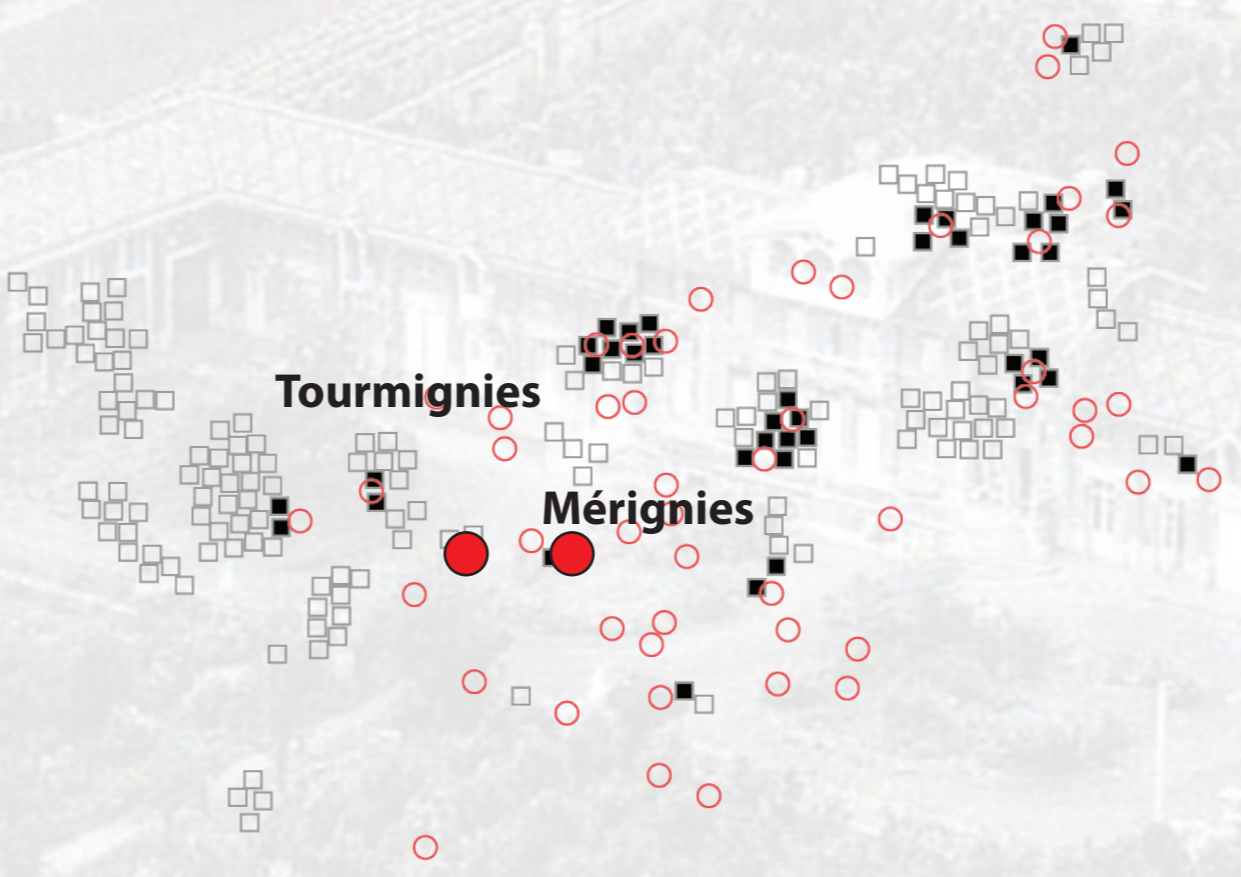
_Les actions autour de Mons-en-Pévèle



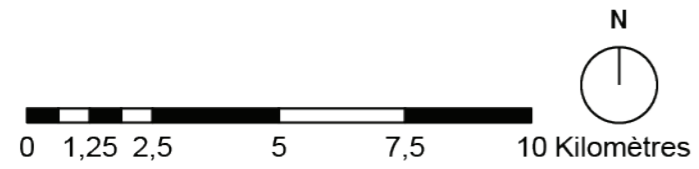
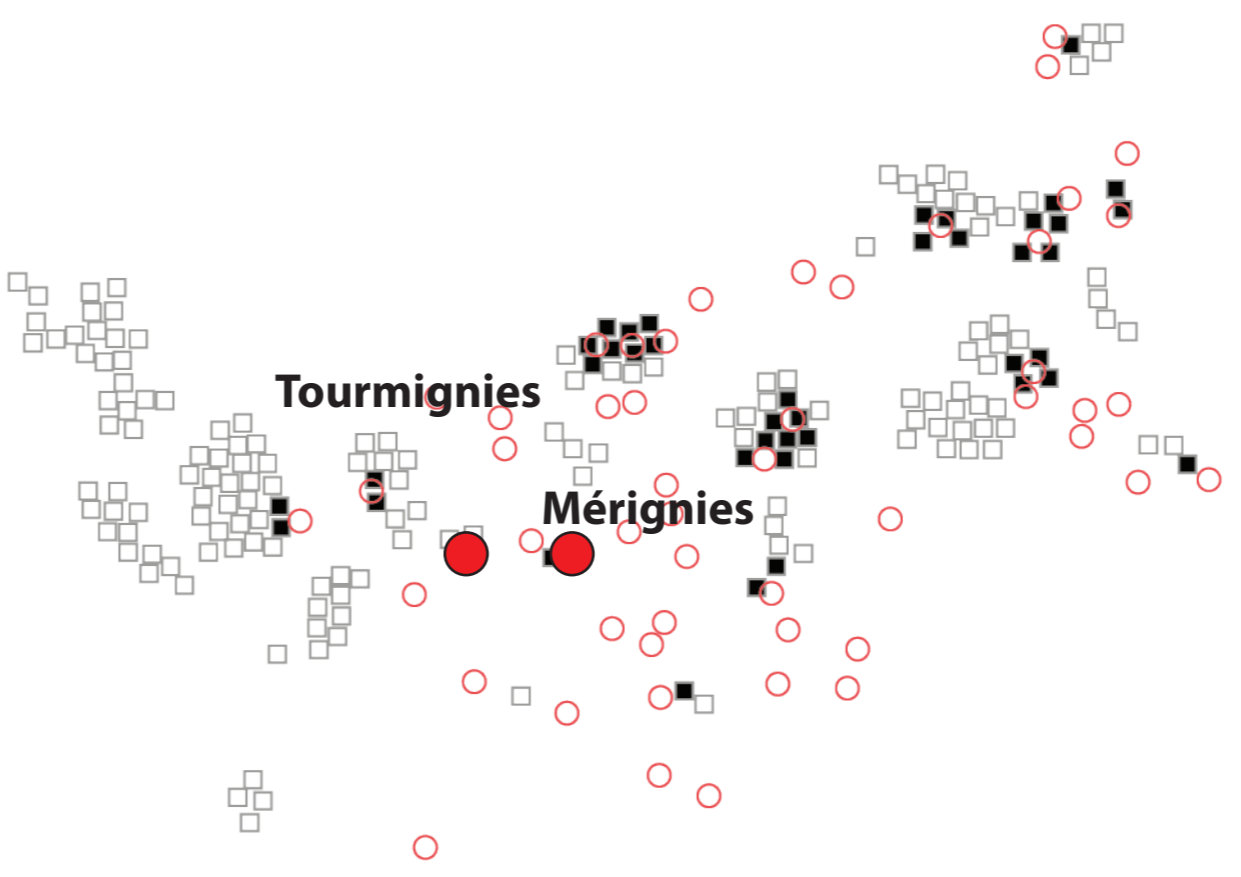
_Les domaines
[marqueur bâti]



_Les actions autour des domaines



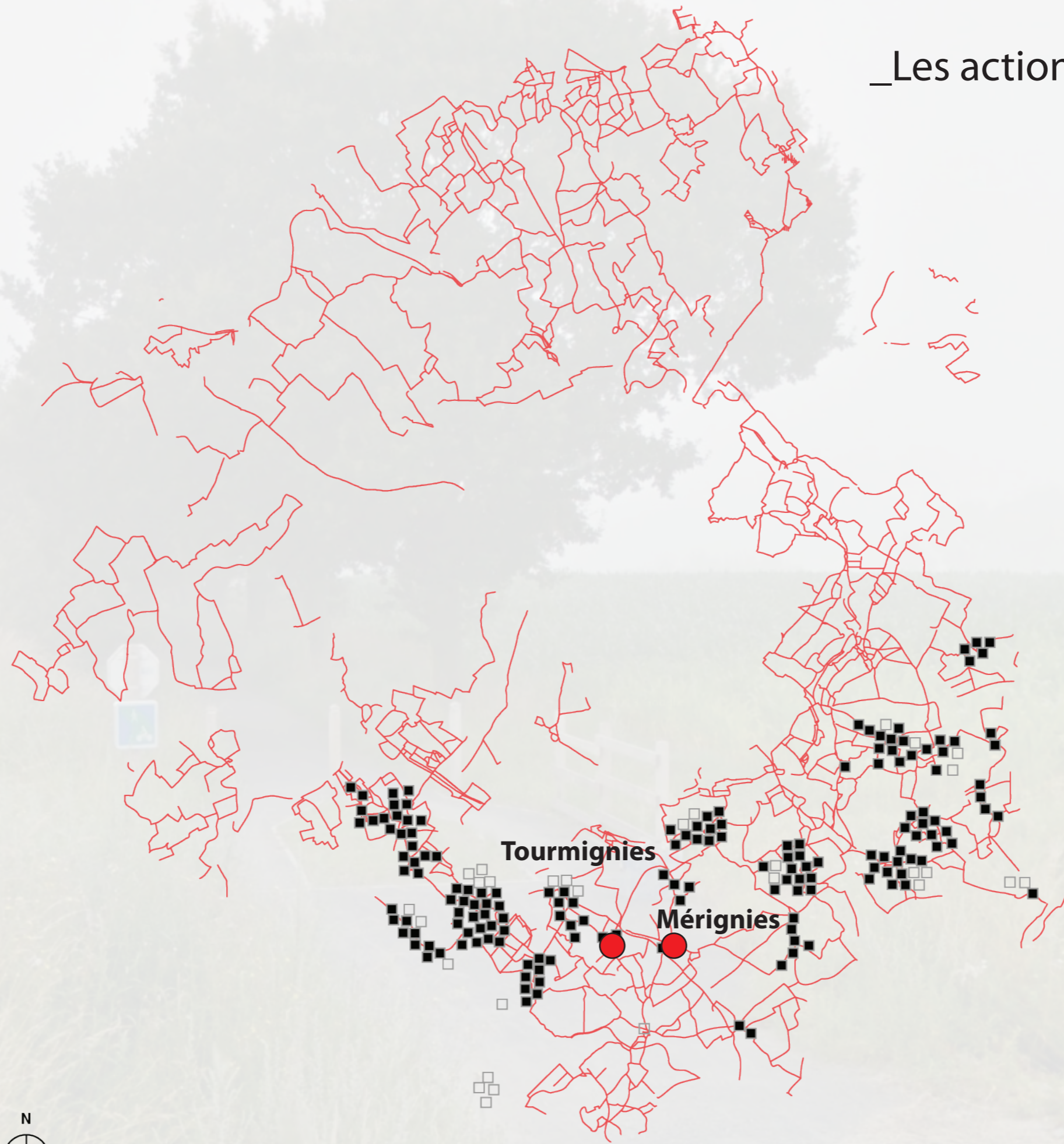
_Les actions autour des domaines



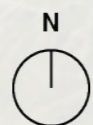
_Les PDIPR
[marqueur mobilité]



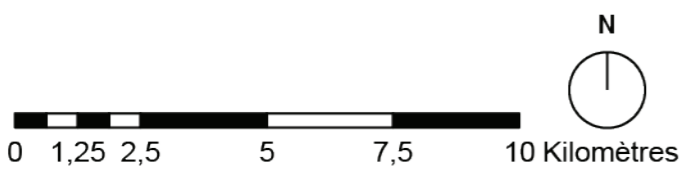
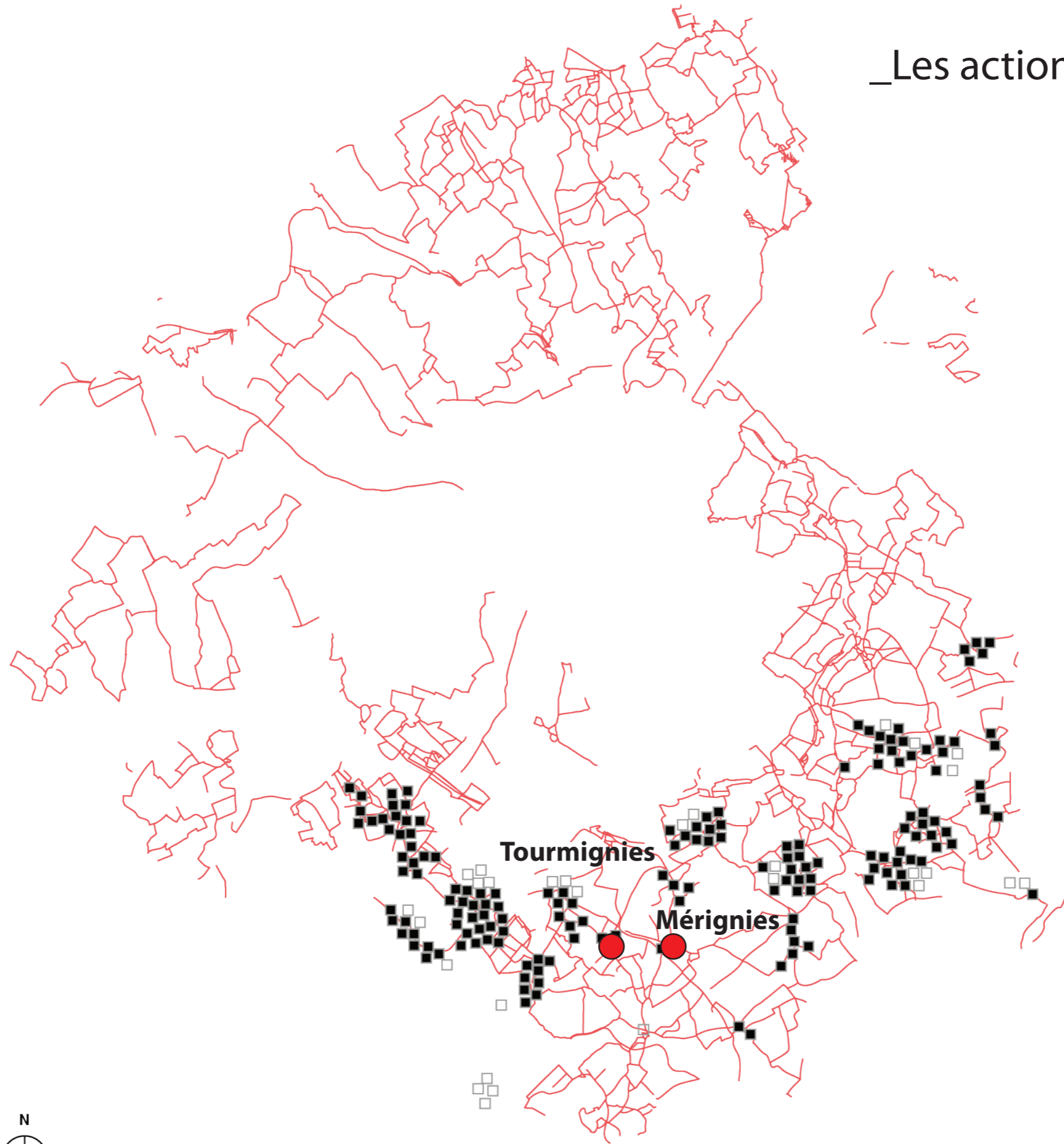
_Les actions autour des PDIPR



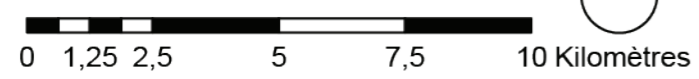
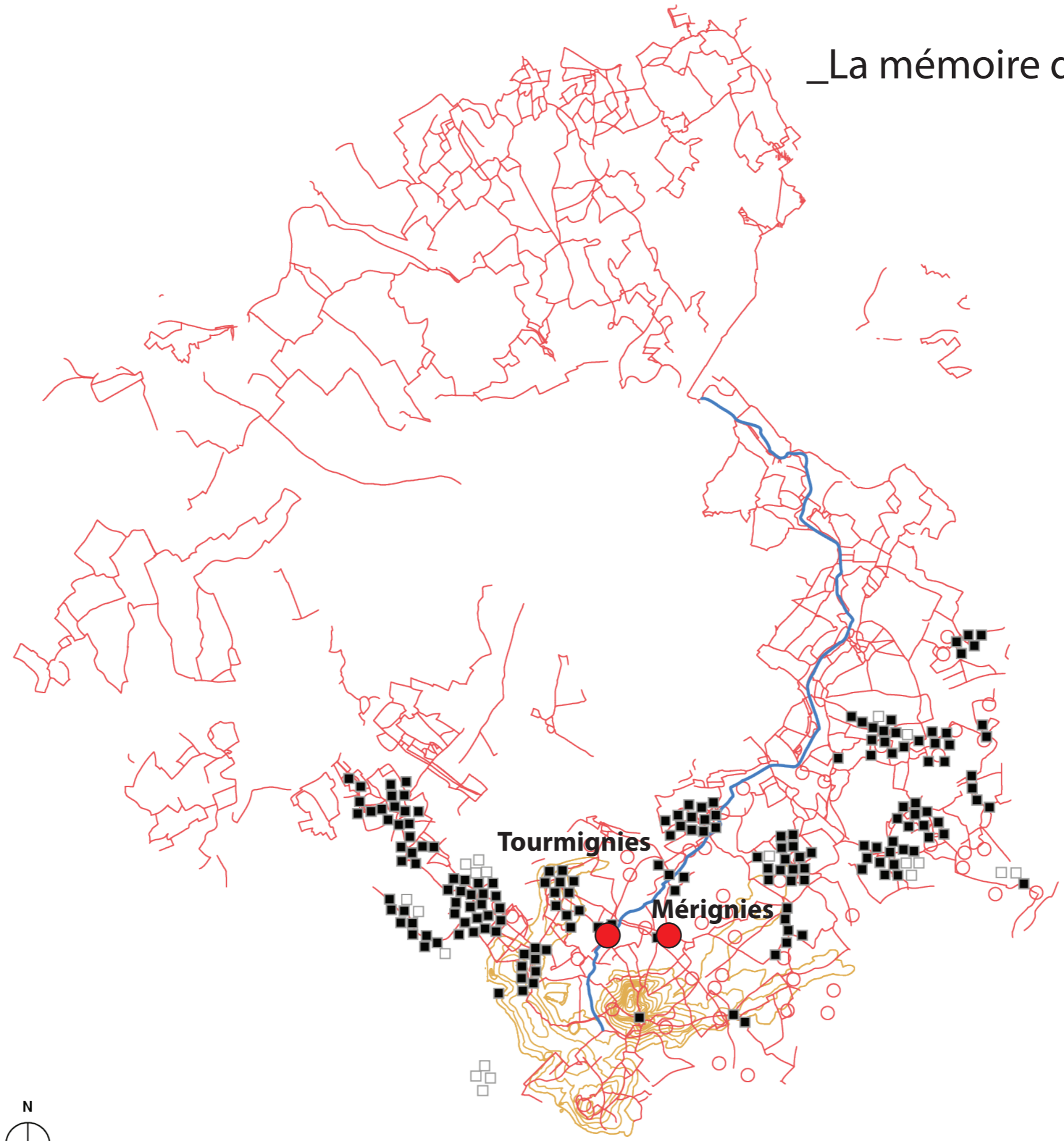
0 1,25 2,5 5 7,5 10 Kilomètres



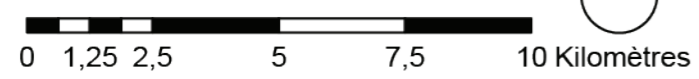
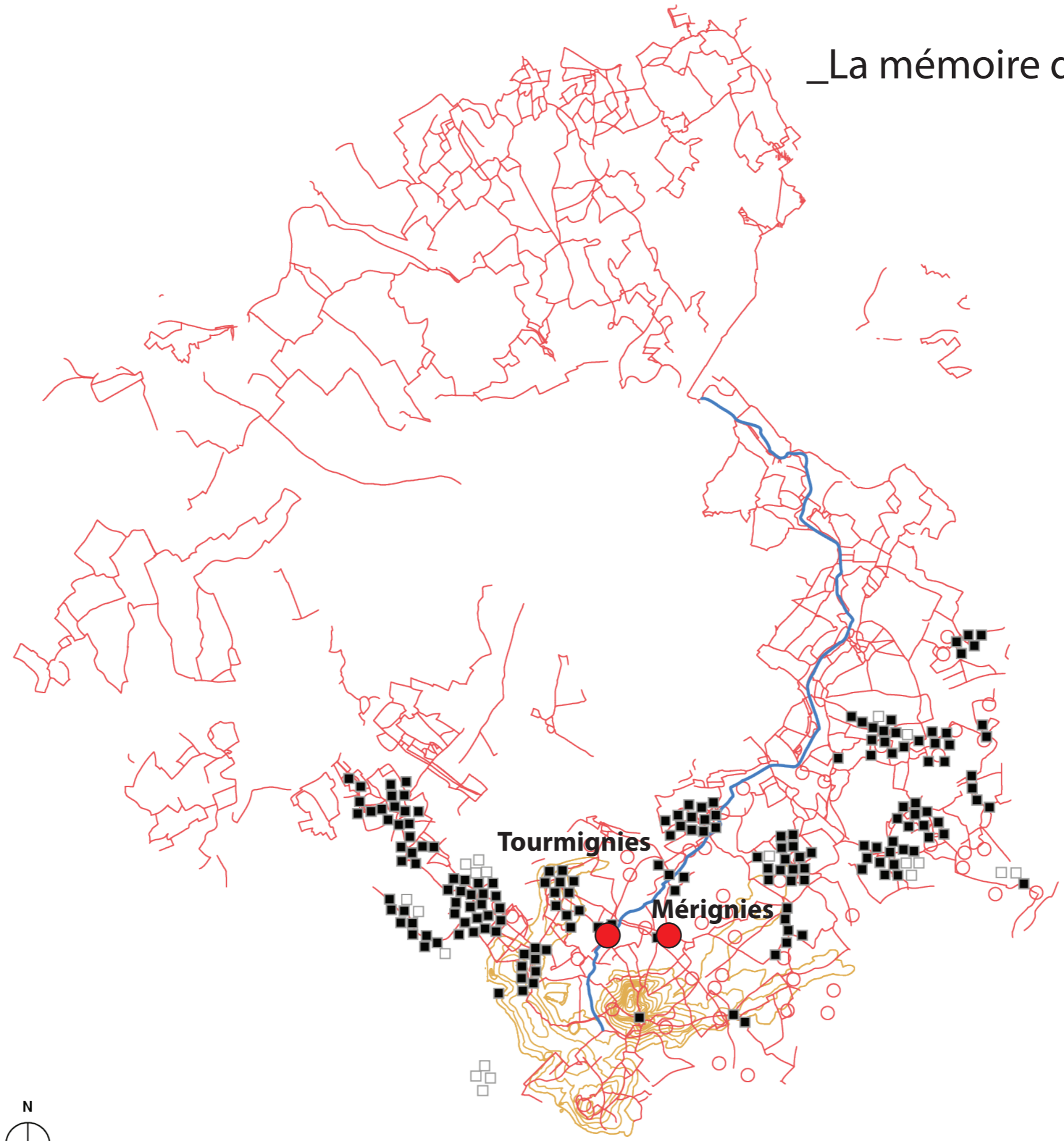
_Les actions autour des PDIPR



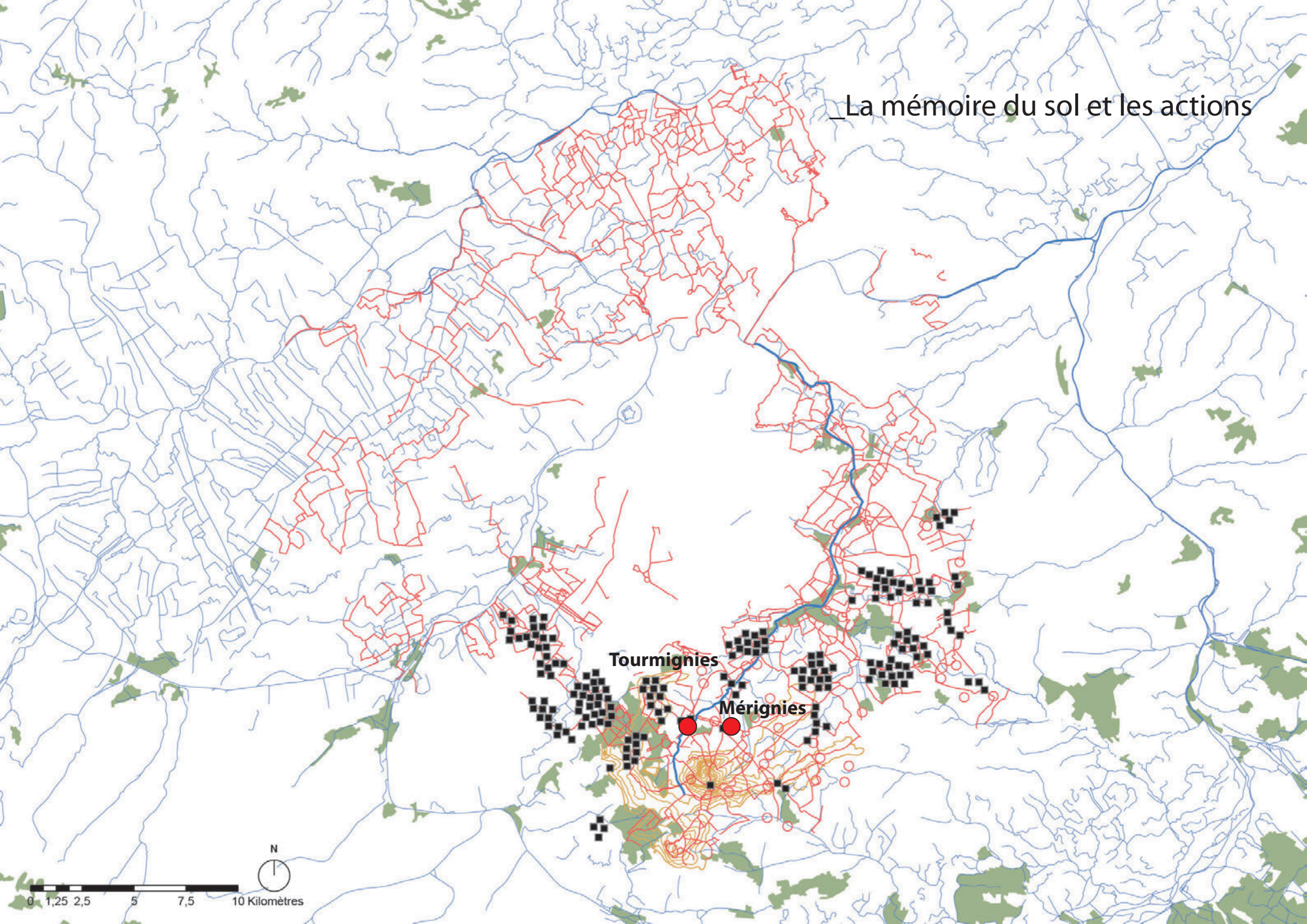
_La mémoire du sol et les actions



_La mémoire du sol et les actions



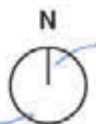
La mémoire du sol et les actions



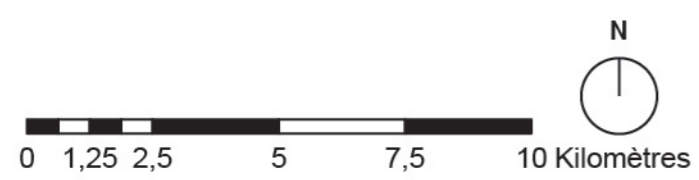
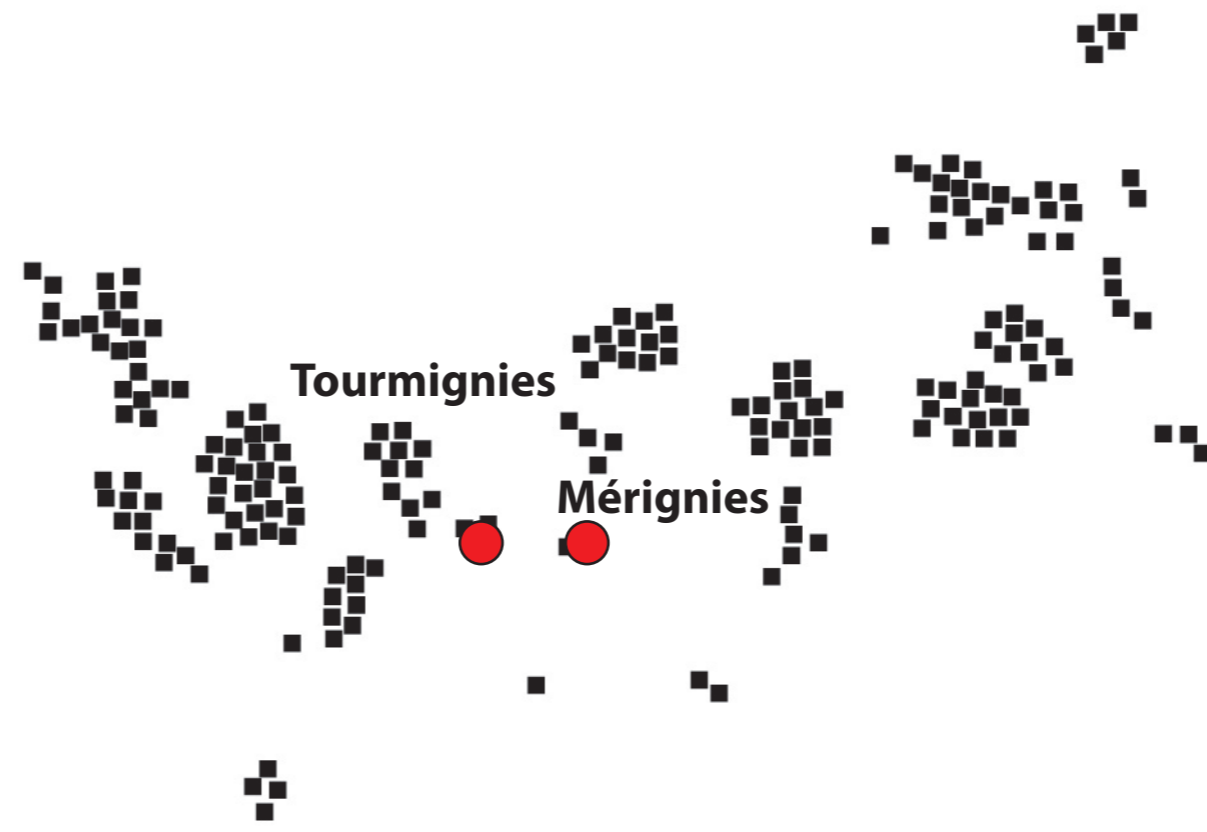
Tourmignies

Mérignies

0 1,25 2,5 5 7,5 10 Kilomètres



_Des actions aux enjeux de société



_Construire l'intelligence collective



Le Terrain



Les Marqueurs

_Construire l'intelligence collective



Le Terrain



Les Marqueurs



L'Echange

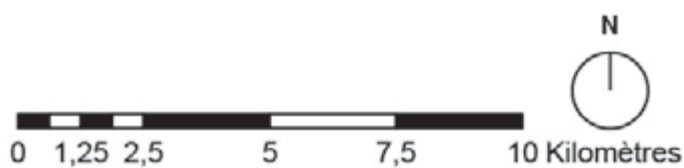
_Faire école et apprendre ensemble
[par l'échange]



SAISON CULTURELLE

_Les mots du débat
[par l'échange]

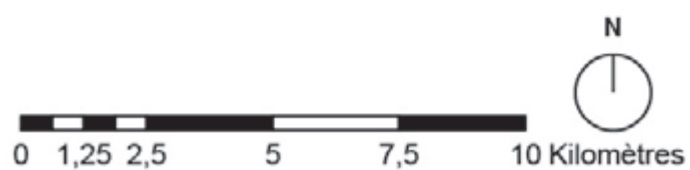
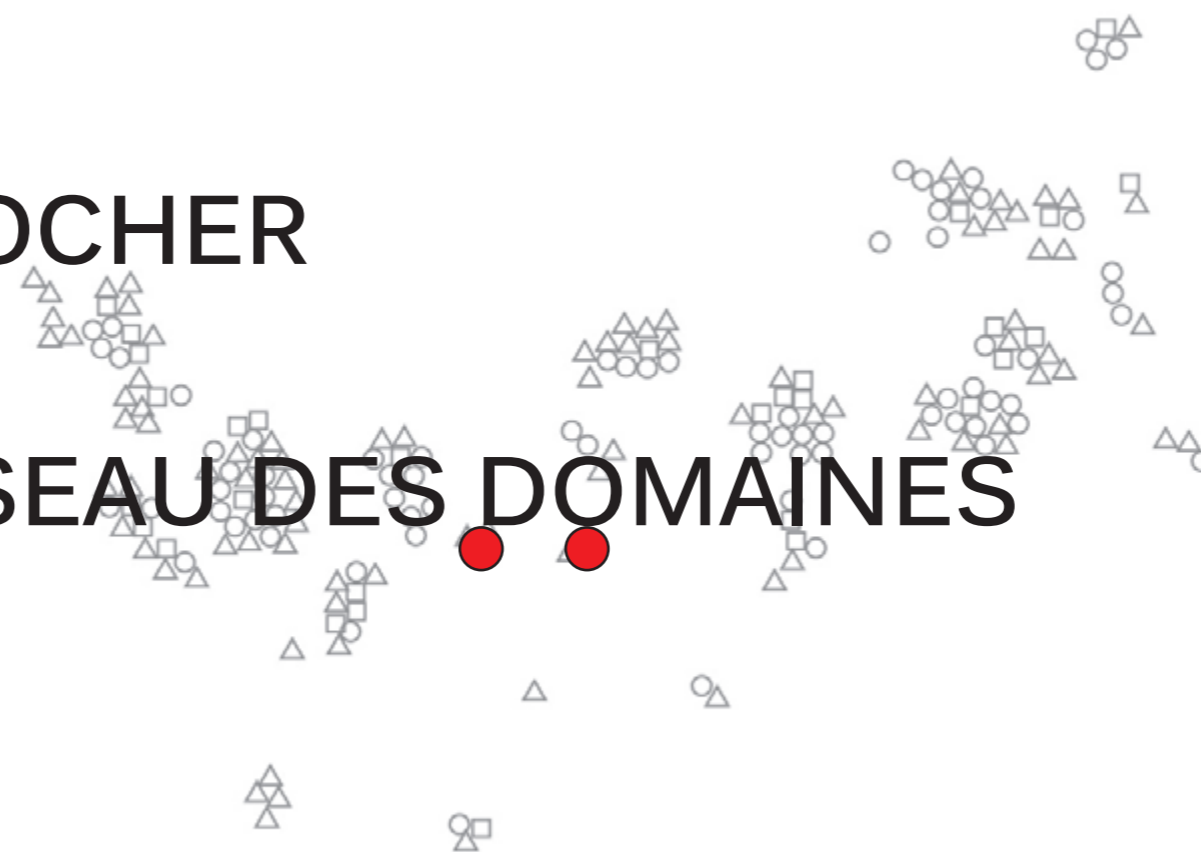
MÉMOIRE
VALLÉE
INONDATION
PÉRIURBAIN
QUALITÉ NATURE MODE DOUX
CONTINUITÉS ÉCOLOGIQUES
RICHESSE PRÉSERVATION
VITRINE
BIODIVERSITÉ CONTRAINTE
PROTECTION
MAILLAGE NATUREL
EAU RÉSERVOIR D'EAU ESPACE PUBLIC
CULTURE RESSOURCE IDENTITÉ
ACCESSIBILITÉ PATRIMOINE BÂTI TRANSPORT
ACTIVITÉ MUTATION VIVRE ENSEMBLE
ATTRACTIVITÉ PAYSAGE
ACCROCHER RANDONNÉE APPROVISIONNEMENT
ÉROSION AGRICULTURE DURABLE MILIEU NATUREL
LIEUX DE VIE ÉQUIPEMENT
RÉSEAU DES DOMAINES
CAMPAGNE HABITÉE
NUMÉRIQUE
INTERFACE
CREUSET



MAILLAGE NATUREL

ACCROCHER

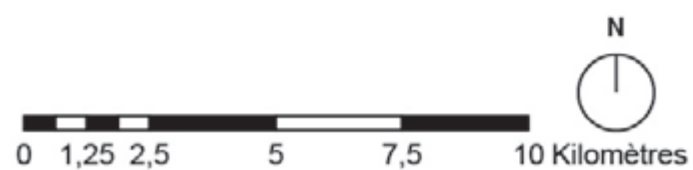
RESEAU DES DOMAINES



Assurer le **MAILLAGE NATUREL**


ACCROCHER les bourgs aux infrastructures

Mettre en valeur le **RESEAU DES DOMAINES**



_Assurer le maillage naturel
[cible]





_Construire le paysage de demain

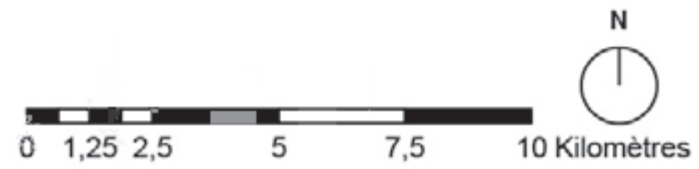
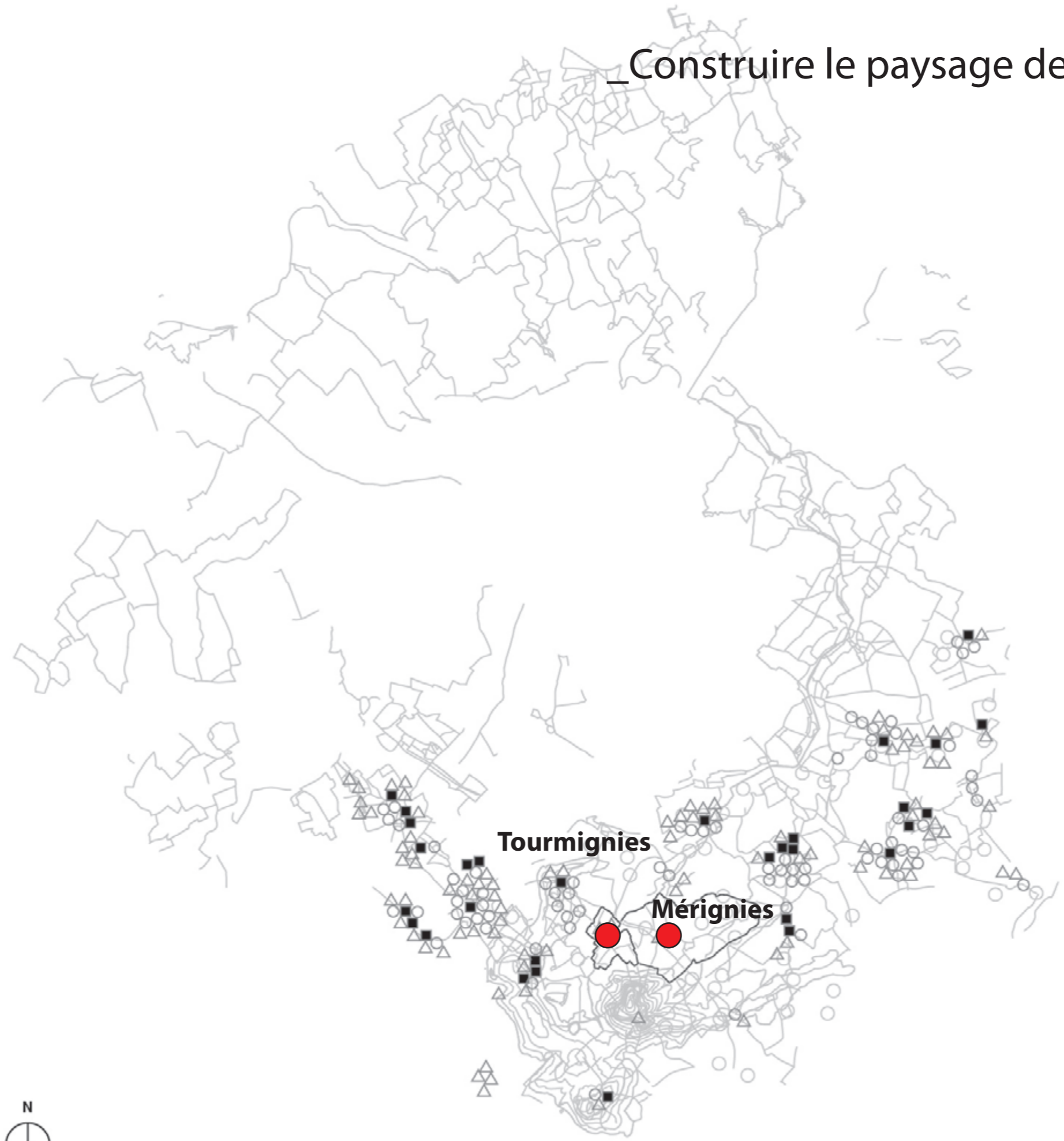
[postulat]

Assurer le maillage naturel

[cible]

Construire le paysage de demain

[postulat]



_Accrocher les bourgs aux infrastructures
[cible]



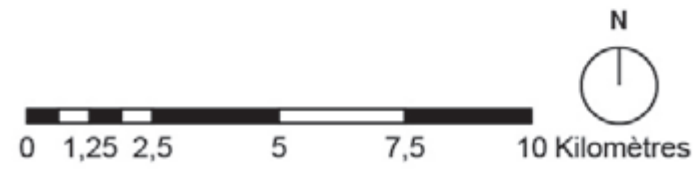
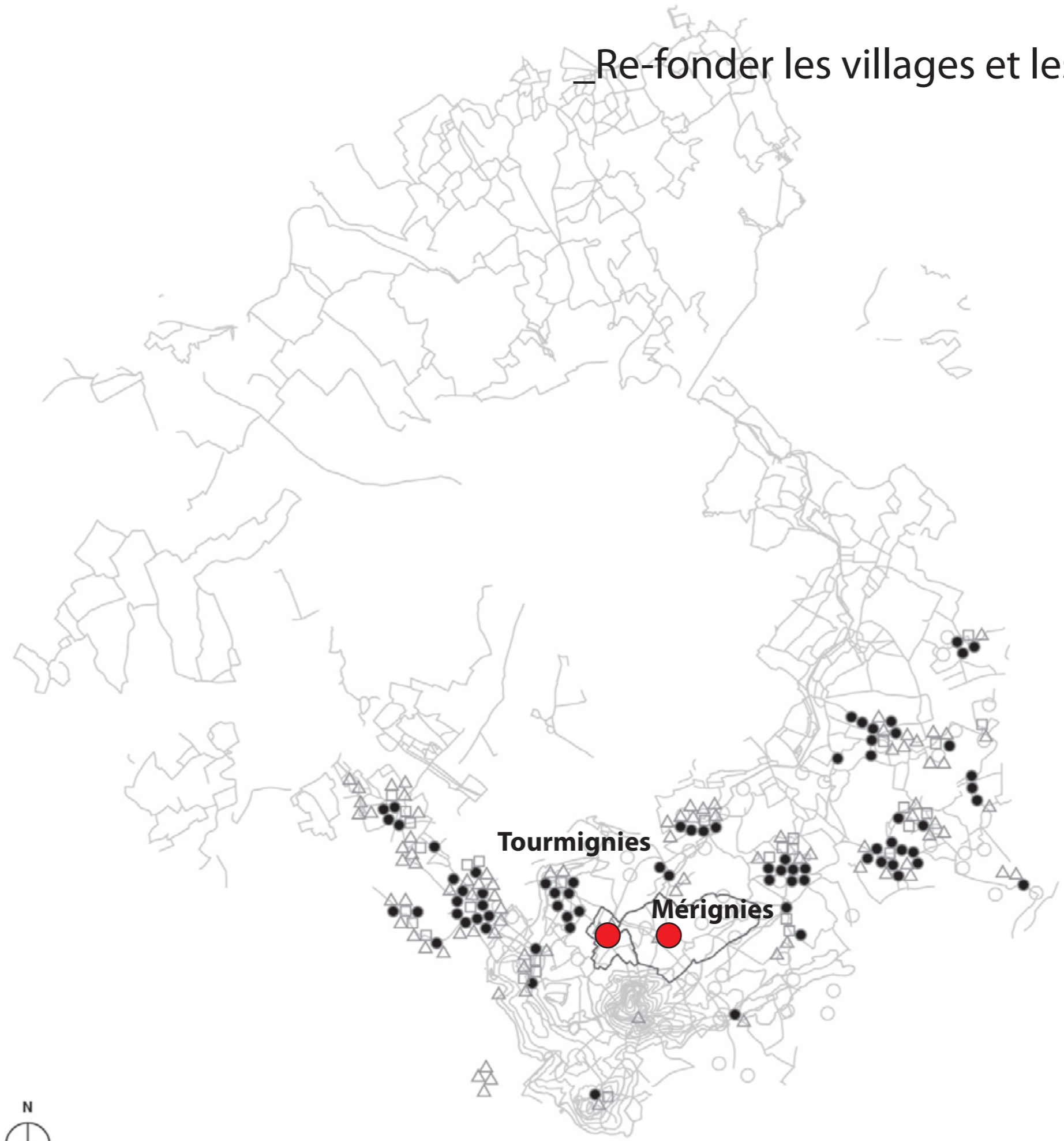



_Re-fonder les villages et les bourgs
[postulat]


Accrocher les bourgs aux infrastructures
[cible]

Re-fonder les villages et les bourgs

[postulat]



_Mettre en valeur le réseau les domaines
[cible]

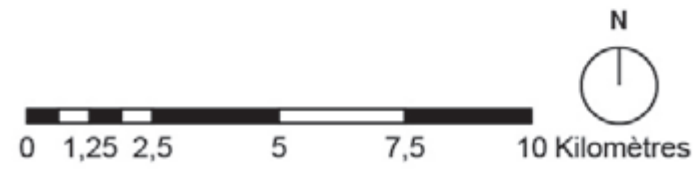
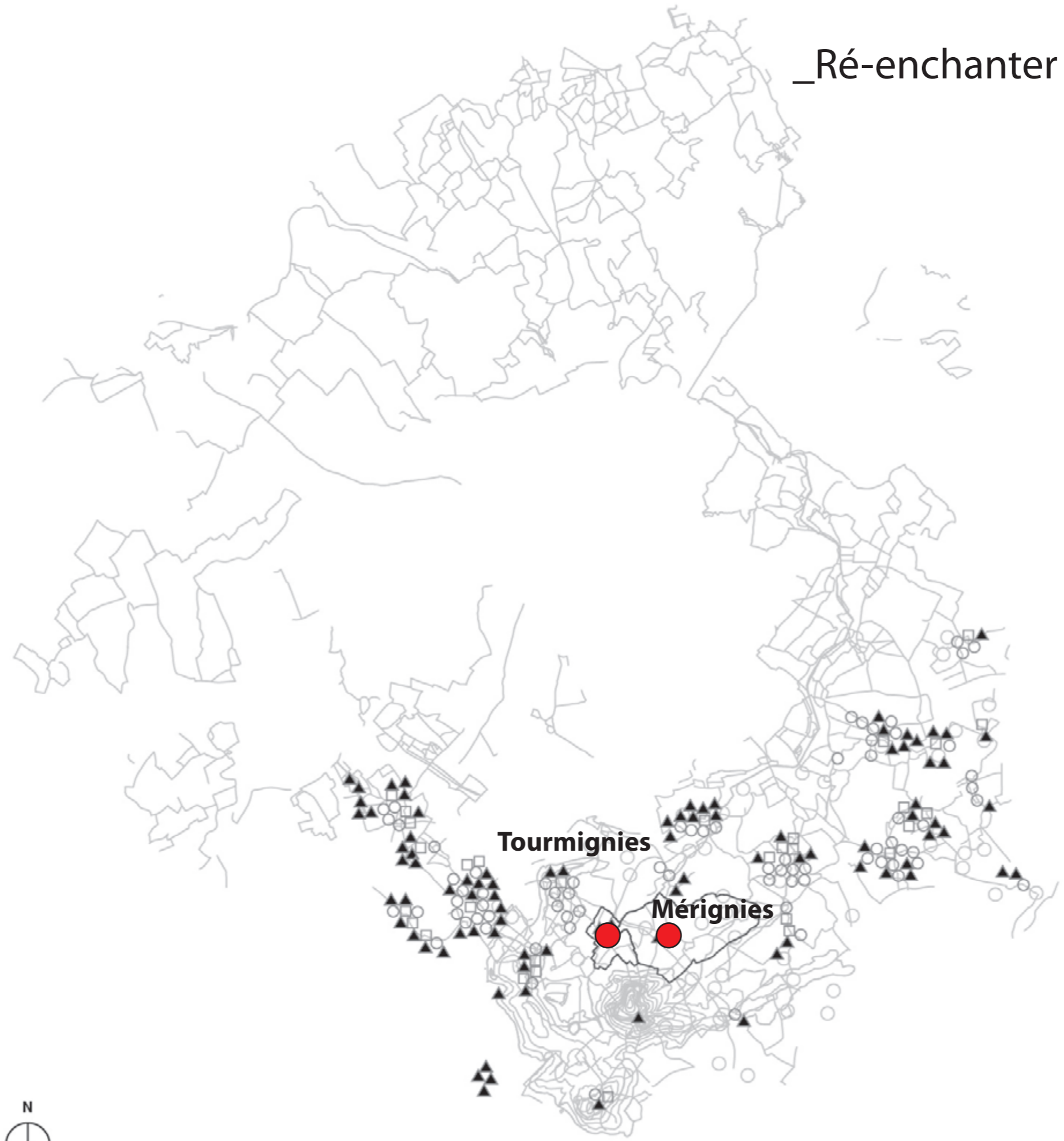




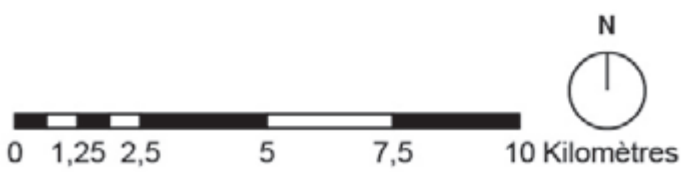
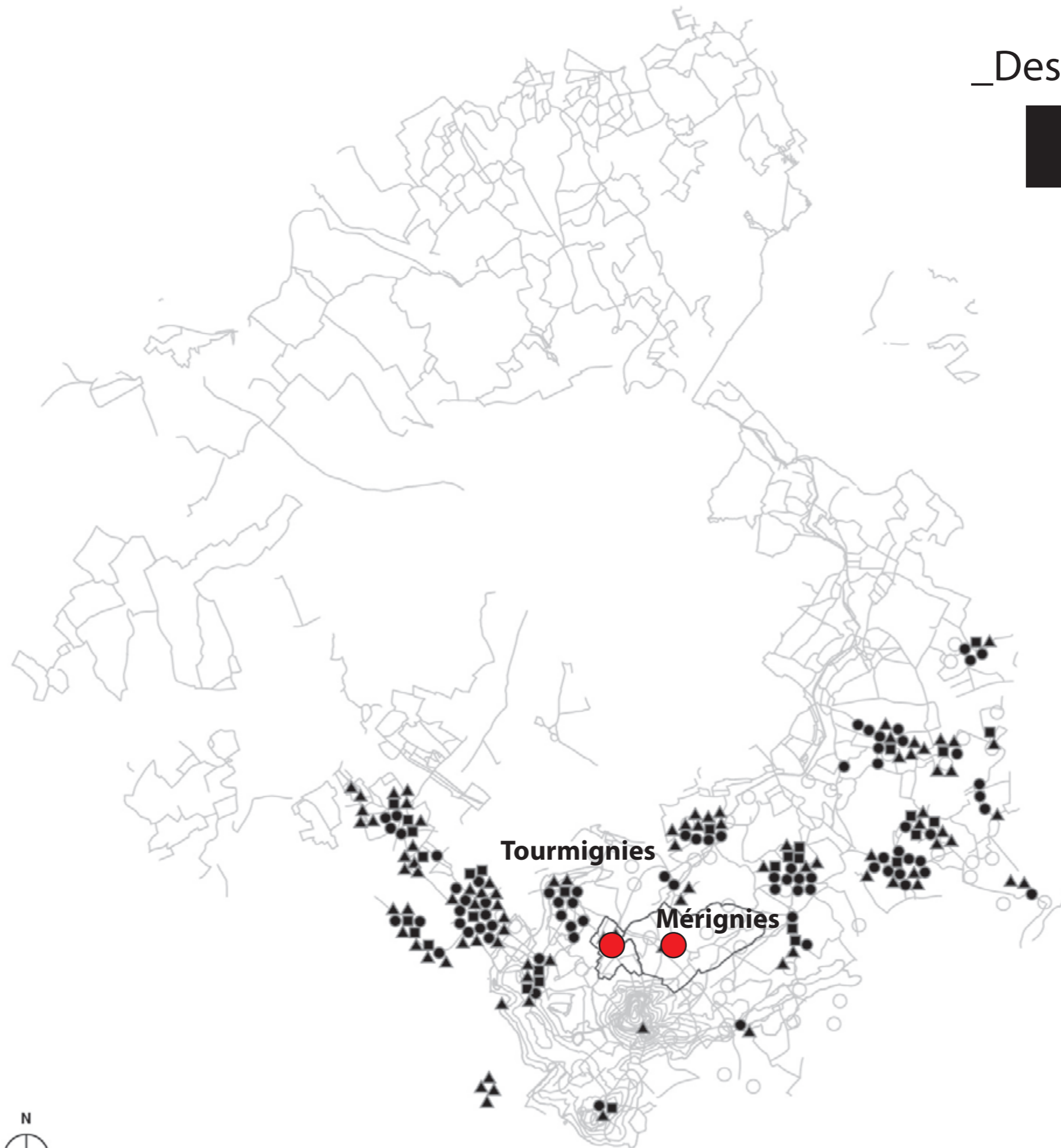

Ré-enchanter l'habitat
[postulat]

Mettre en valeur le réseau des domaines
[cible]

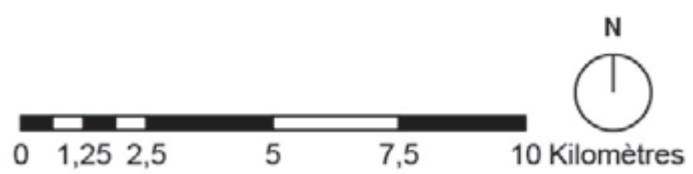
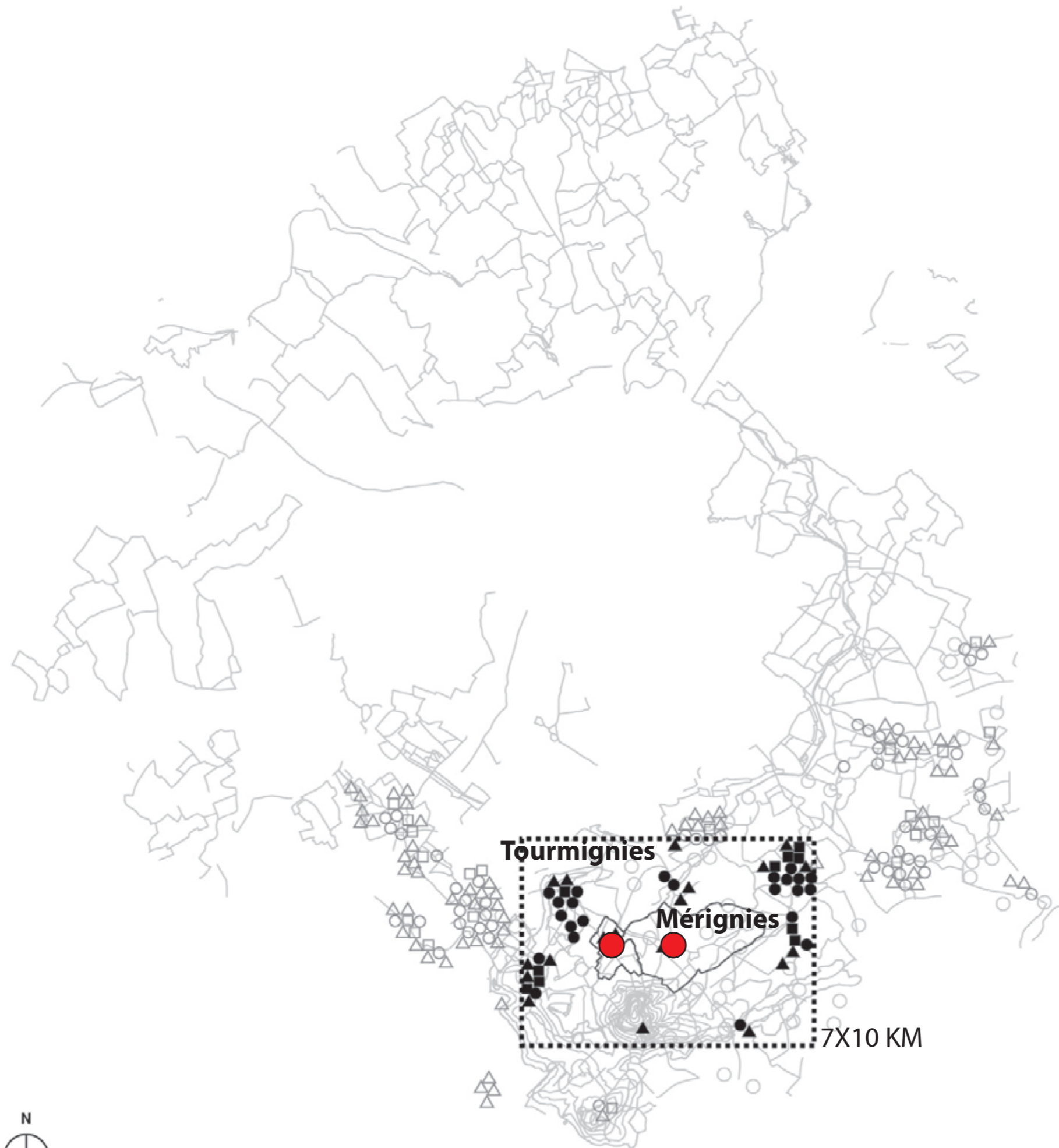
_Ré-enchanter l'habitat
[postulat]



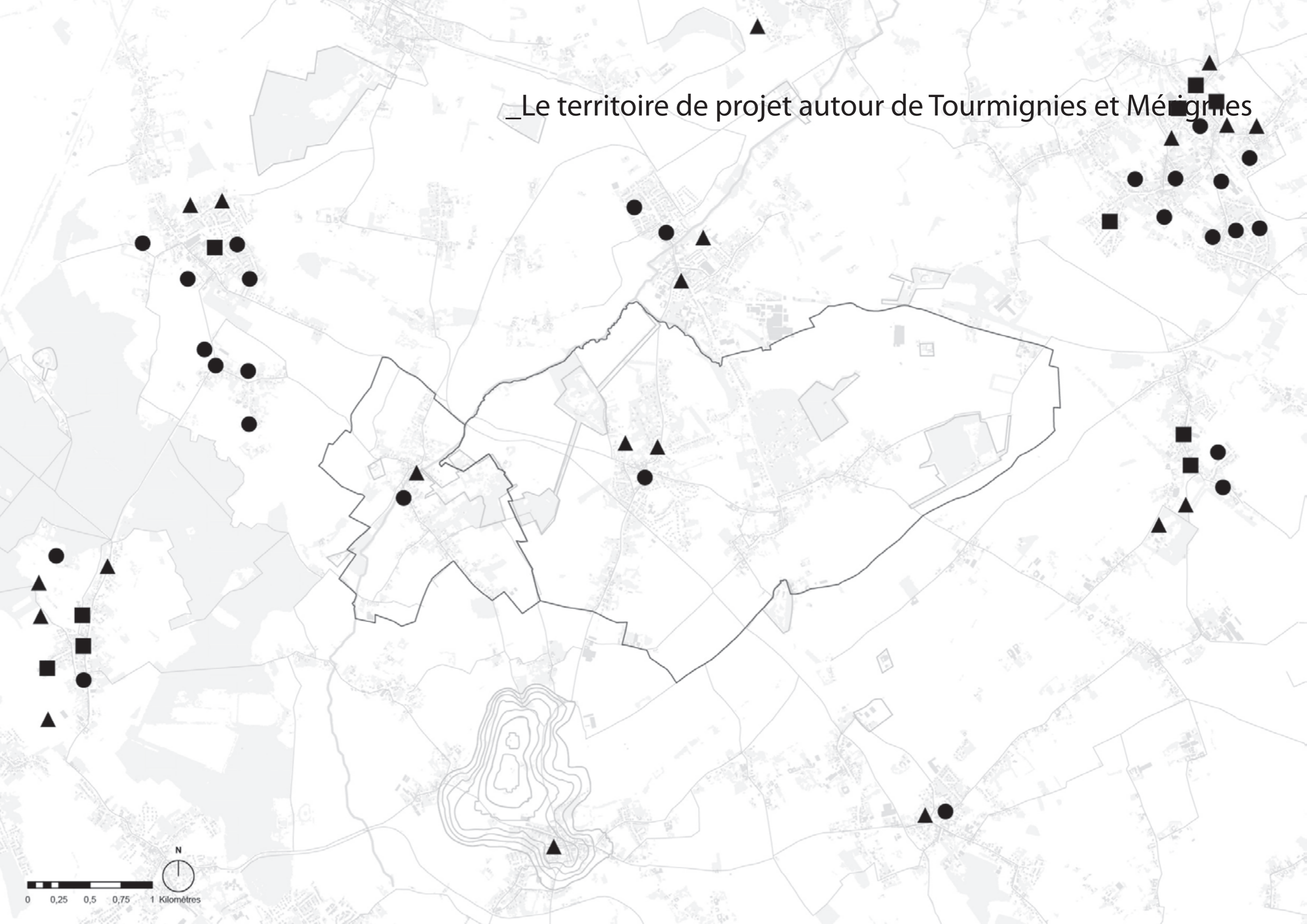
_Des actions aux projets



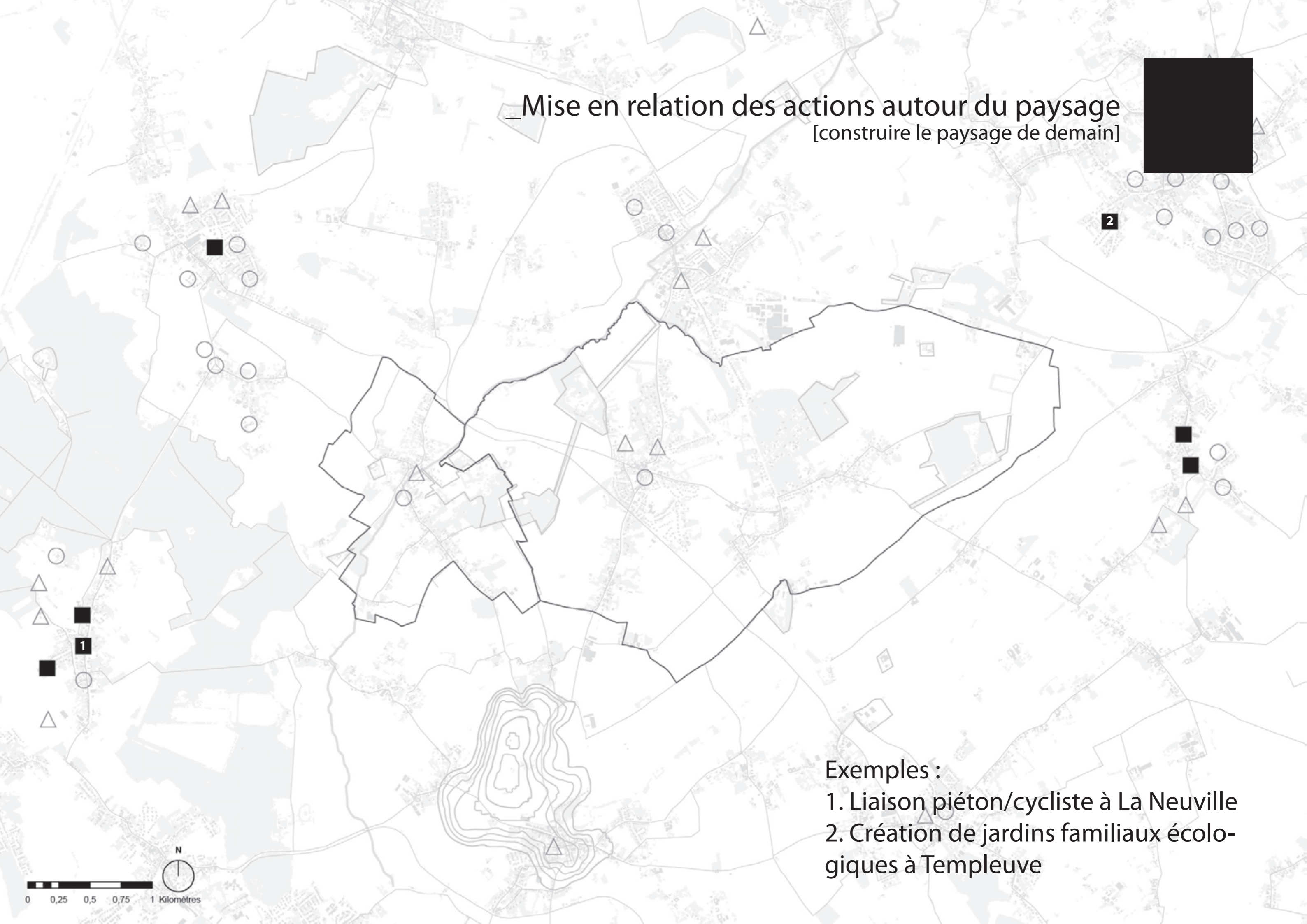
_Mise en situation



_Le territoire de projet autour de Tourmignies et Mériennes



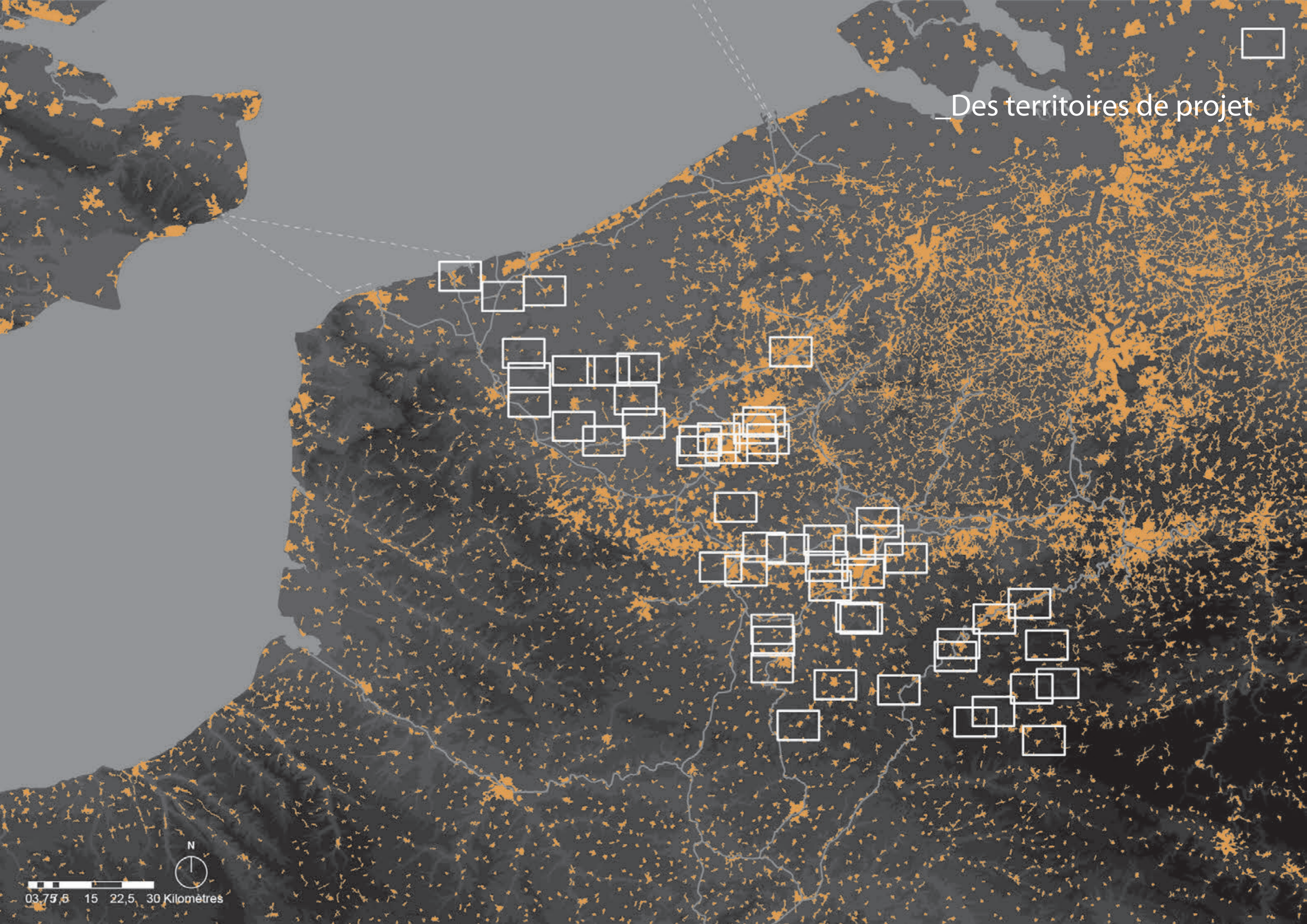
_ Mise en relation des actions autour du paysage [construire le paysage de demain]



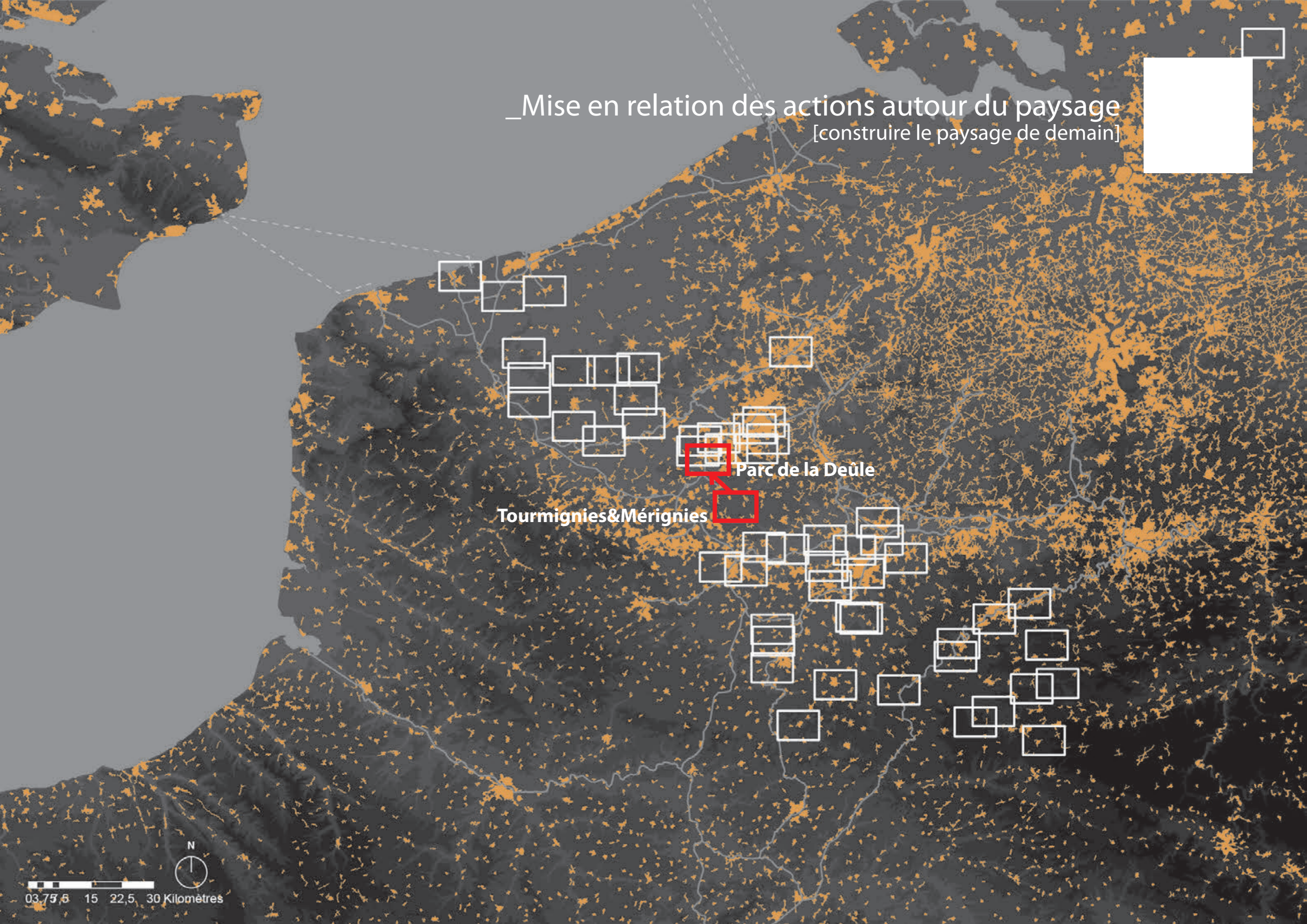
- Exemples :
- 1. Liaison piéton/cycliste à La Neuville
 - 2. Création de jardins familiaux écologiques à Templeuve



_Des territoires de projet



_Mise en relation des actions autour du paysage [construire le paysage de demain]




Parc de la Deûle

Tourmignies&Mérignies

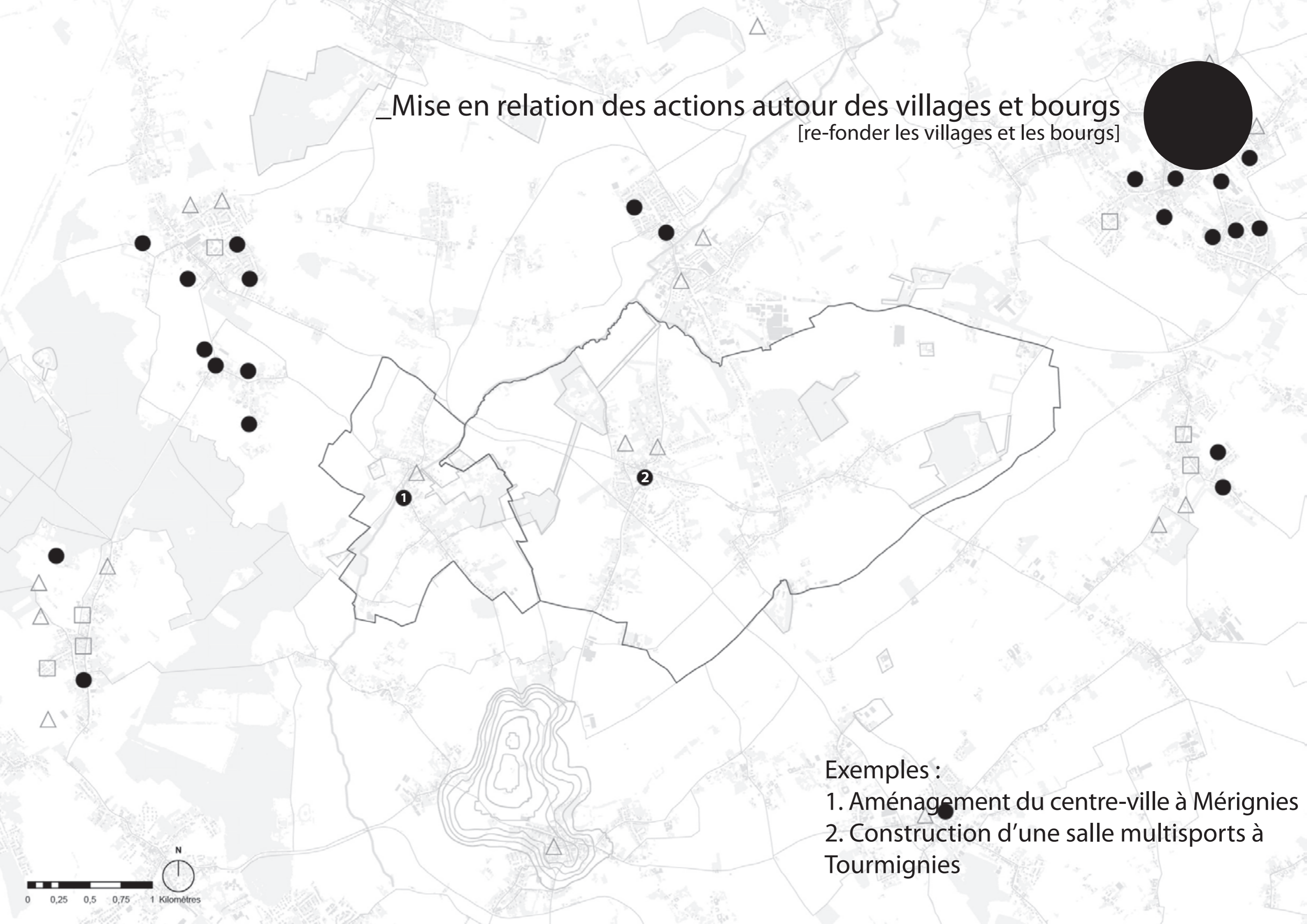


_Assurer le maillage naturel - Parc de la Deûle
[construire le paysage de demain]



_Mise en relation des actions autour des villages et bourgs

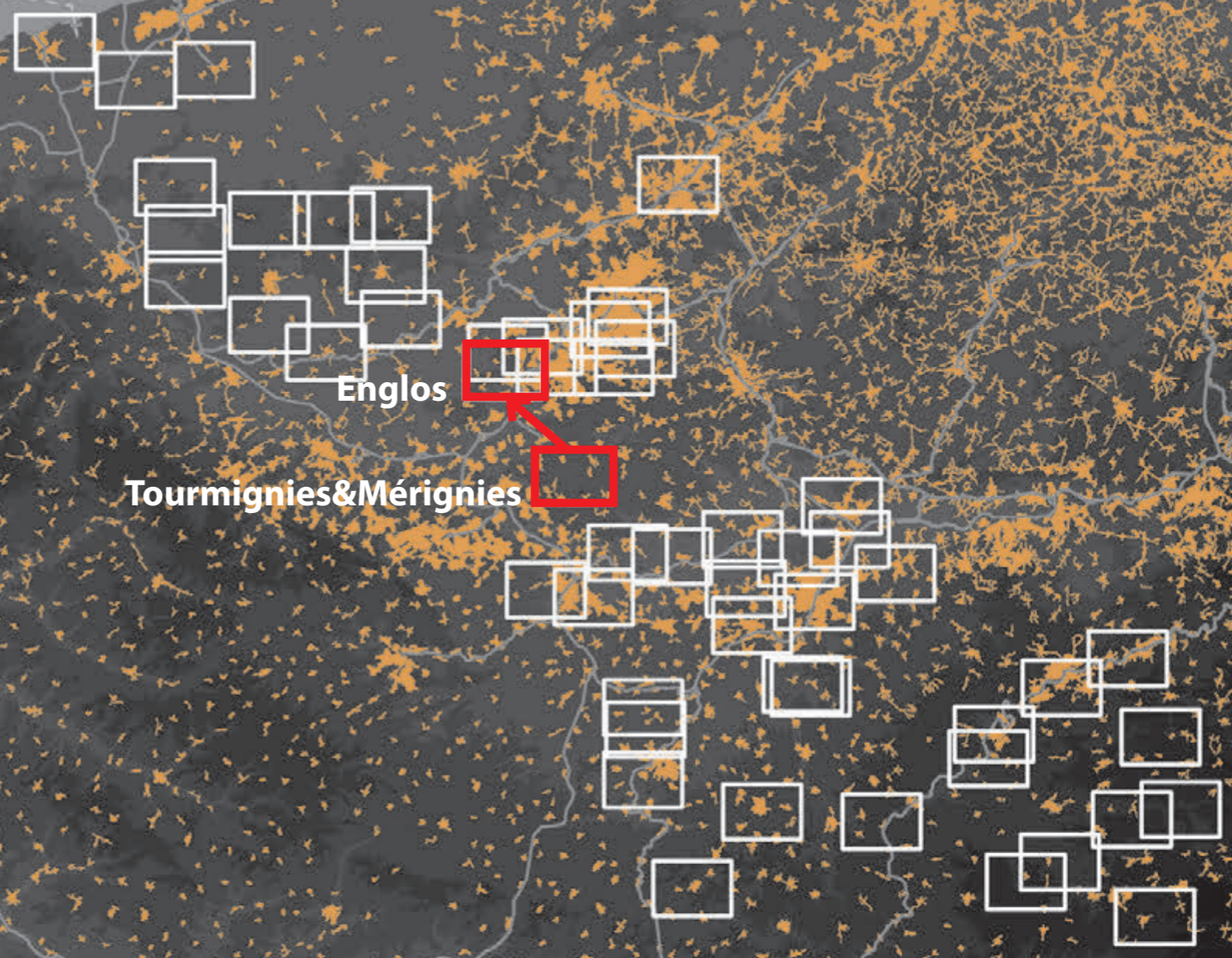
[re-fonder les villages et les bourgs]



- Exemples :
- 1. Aménagement du centre-ville à Mérignies
 - 2. Construction d'une salle multisports à Tourmignies




_Mise en perspective des actions autour de la ville [re-fonder les villages et les bourgs]

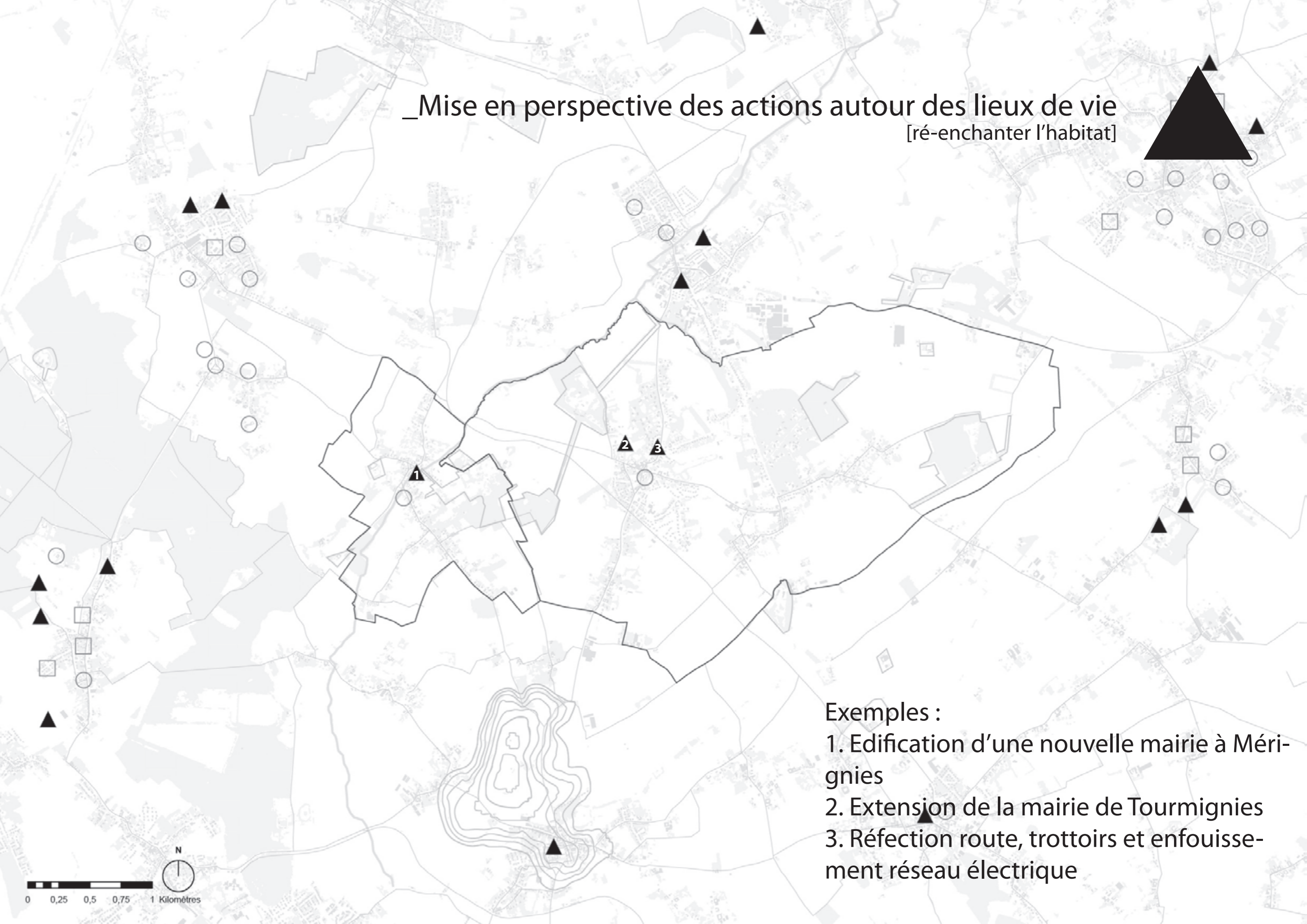


Accrocher les bourgs aux infrastructures_Parc d'interface - Englos

[re-fonder les villages et les bourgs]



_Mise en perspective des actions autour des lieux de vie
[ré-enchanter l'habitat]



- Exemples :
1. Edification d'une nouvelle mairie à Méri-gnies
 2. Extension de la mairie de Tourmignies
 3. Réfection route, trottoirs et enfouisse-ment réseau électrique



_Mise en perspective des actions autour des lieux de vie
[ré-enchanter l'habitat]



Watten

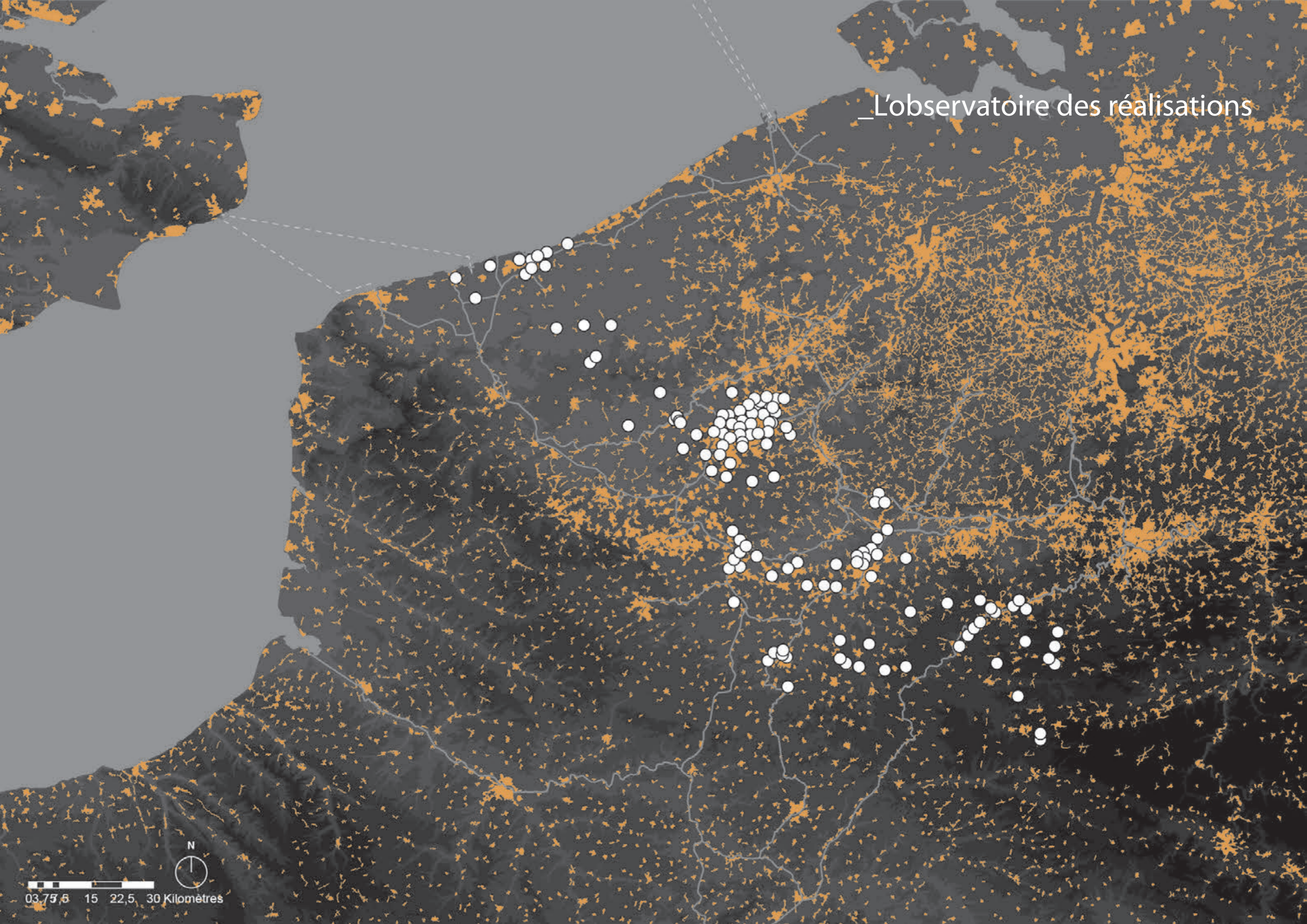
Tourmignies&Mérignies



_Mettre en valeur le réseau des domaines - Signalétique patrimoniale - Watten
[ré-enchanter l'habitat]



_L'observatoire des réalisations



03,75, 7,5 15 22,5 30 Kilomètres



_Construire l'intelligence collective



Le Terrain



Les Marqueurs



L'Échange

_Construire l'intelligence collective



Le Terrain



Les Marqueurs



L'Echange



La Diffusion

. les **ACTEURS** du projet

. les **HABITANTS** dans l'appropriation de leur environnement

. et les **USAGERS** dans leur pratique du territoire



Le carnet de territoire s'inscrit dans la démarche des
Contrats de Territoire du Département du Nord

Contrats
de territoire



autour d'un **SUPPORT PARTAGE** au service du projet du territoire