




Schaal 1 : Landschapseenheden (grote schaal) /// Les unités paysagère

	Code_lev1	Code	Titre	idspass
1	A	A0000	Duinengordel van de Noordzee/Dunes de la Mer du Nord	74320
10	B	B0000	De Polders/Les Polders	74319
3	C	C0000	Coteaux de l'Artois	74929
5	D	D0000	Landschappen van het Houtland/Paysages du Houtland	77880
2	E	E0000	Vlaamse Heuvels/Monts de Flandre	74703
13	F	F0000	Rug van Westrozebeke/Crête de Westrozebeke	74808
16	G	G0000	Leievlakte/Plaine de la Lys	74321

-  : sheet to be created /// fiche à créer
-  : sheet created to make or consolidate /// fiche créée à faire ou à consolider
-  : consolidated sheet /// fiche consolidée

Schaal 2 : Landschapssystemen (middelgrote schaal) /// Les systèmes paysagers (moyenne échelle)

	Code_lev1	ID_12	Code	Titre	idspass
	A	A00	A0001	Pas d'entité paysagère	
		A00	A0002	Pas d'entité paysagère	
		A00	A0003	Pas d'entité paysagère	
		A00	A0004	Pas d'entité paysagère	
		A00	A0005	Pas d'entité paysagère	
21		A00	A0006	Pas d'entité paysagère	
0	B	B01	B0100	De moerassen van Calais /// Les Marais Calaisiens	77884
0		B02	B0200	Poldervlakte van de Aa /// Les polders de l'Aa	77885
27		B03	B0300	Vallei van de Aa /// Vallée de l'Aa	77886
25		B04	B0400	De Moeren /// Les Moères	77887
0		B05	B0500	Westelijke poldervlakte van de IJzer /// Plaine Ouest de l'Yser	77889
26		B06	B0600	IJzervallei /// Vallée de l'Yser	77890
31		B07	B0700	Oostelijke poldervlakte van de IJzer /// Plaine de polder Est de l'Yser	77905
0		B08	B0800	Handzamevallei /// Vallée de Handzame	77908
0	C	C01	C0100	Pays de Brédenaerde (pas dans le site landschap in beeld)	74929
0		C02	C0200	Coteaux Ouest de l'Audomarois (pas dans le site landschap in beeld)	74929
0		C03	C0300	Coteaux de la Melde (pas dans le site landschap in beeld)	74929
0	D	D01	D0100	Houtland van het Westlant /// Houtland du Westlant	77881
8		D02	D0200	Hoppeland /// Pays du Houblon	77882
0		D03	D0300	Houtland van Torhout /// Houtland de Torhout	77883
20	E	E01	E0100	Wattenberg /// Mont de Watten	74705
11		E02	E0200	Cassel-Recoletteberg /// Les Monts de Cassel et des Récollets	74706
12		E03	E0300	Heuvelrij Catsberg-Kemmelberg /// Colines Mont des Cats-Mont Kemmel	74707
3	F	F01	F0100	Flanken van Rug van Westrozebeke /// Flancs de la crête de Westrozebeke	77893
19		F02	F0200	Heuvelrij Goudberg - Parnassusberg /// Les Collines Goudberg-Parnassusberg	77895
12	G	G01	G0100	Noordelijke Valleiflank van de Leie /// Plaine du nord de la Lys	77899
0		G02	G0200	Geïndustriële Leievallei /// Vallée de la Lys Industrielle	77901
6		G03	G0300	Zuidelijke Valleiflank van de Leie /// Plaine du sud de la Lys	77903

	: sheet to be created /// fiche à créer
	: sheet created to make or consolidate /// fiche créée à faire ou à consolider
	: consolidated sheet /// fiche consolidée
	: pas d'entité paysagère

Schaal 3 : Landschapselementen (kleinschalig) /// Les entités paysagères (petite échelle)

Code_lev1	Code_lev2	Code2	Titre2	idspass
A	A00	A0001	Duinen van Sangatte /// Les Dunes de Sangatte	77873
	A00	A0002	Duinen van Oye /// Les Dunes d'Oye	77874
	A00	A0003	Duinen van Loon-Plage /// Les Dunes de Loon-Plage	77875
	A00	A0004	Duinen van Frans-Vlaanderen /// Les Dunes de la Flandre Maritime	77876
	A00	A0005	Cabourgduinen /// Les Dunes de Cabourg	77877
	A00	A0006	Noordduinen /// Les Dunes du Nord	77878
B	B01	B0100	Pas d'entité paysagère	
	B02	B0201	Pays d'Oye	77912
	B02	B0202	Serpentine	77913
	B02	B0203	Marailles	77914
	B02	B0204	Entre l'Aa et Mardyck	77915
	B02	B0205	Le Coin Perdu	77916
	B02	B0206	La plaine de Bourbourg/De vlakte van Bourbourg	77917
	B02	B0207	Broucks de Bourbourg/De Broucks van Bourbourg	77918
	B02	B0208	Pays de la descente vers la Mer/Land van de afdaling naar de zee	77919
	B03	B0301	Bovenloop van de Aa/Bassin supérieur de l'Aa	77920
	B03	B0302	De Audemarois/L'Audomarois	77921
	B04	B0401	Buiten Moeren	77922
	B04	B0402	Binnen Moeren	77923
	B05	B0501	Kom van Lampernisse	77924
	B05	B0502	Noordwatering van Veurne (pas dans le site landschap in beeld)	74929
	B06	B0601	Zuidwatering van Veurne/Wateringues sud de Veurne	77925
	B06	B0602	Watering van Noordschote/Wateringues de Noordschote	77927
	B06	B0603	Watering van Merkem/Wateringues de Merkem	77927
B06	B0604	Watering van Woumen/Wateringues de Woumen	77928	
B06	B0605	Benedenloop van de IJzer/Rivière inférieure de l'Yzer	77929	
B07	B0700	Pas d'entité paysagère		
B08	B0800	Pas d'entité paysagère		
C	C01	C0100	Pays de Brédenaerde (pas dans le site landschap in beeld)	74929
	C02	C0201	Bois d'Eperlecques (pas dans le site landschap in beeld)	74929
	C02	C0202	Coteaux d'Eperlecques (pas dans le site landschap in beeld)	74929
	C03	C0301	Forêt d'Heuringhem (pas dans le site landschap in beeld)	74929
	C03	C0302	Pays de la Melde (pas dans le site landschap in beeld)	74929
D	D01	D0101	Plateau van Izenberghe/Plateau d'Izenberghe	78031
	D01	D0102	Houtland de Wormhout	78032
	D01	D0103	Franges de Clairmarais	78033
	D01	D0104	Forêt de Clairmarais	78034
	D01	D0105	Descente vers Arques	78035
	D01	D0106	Houtland de Hazebrouck	78036
	D01	D0107	Vallei van de Douve/Vallée de Douve	78037
	D01	D0108	Rug van Nieuwkerke	78038
	D01	D0109	Frontières	78039
	D01	D0110	Houtland van Ieper	78040
	D01	D0111	Bossen rond Houthulst	78041
	D02	D0201	Pays du Houblon de Steenvoorde	78042
	D02	D0202	Hoppeland van Poperinge	78043
	D02	D0203	Bossen rond Proven	78044
	D02	D0204	Galgebossen	78045
	D03	D0301	Bossen rond Wijnendale	78046
	D03	D0302	Plateau van Wijnendale	78047
	D03	D0303	Hoogland tussen Esen en Zarren	78048
F	F01	F0101	Westelijke flank van Rug van Westrozebeke /// Flanc ouest de la crête de Westrozebeke	77962
	F01	F0102	Oostelijke flank van Rug van Westrozebeke /// Flanc oriental de la crête de Westrozebeke	77963
	F01	F0103	Hoogte van Klerken /// Hauteur de Klerken	77965
	F02	F0201	Hoogte van Staden-Passendale /// Hauteur de Staden-Passendale	77959
	F02	F0202	Bossen van de Ieperboog /// Bois du Saillant d'Ypres	77961
G	G01	G0101	Bas-Pays d'Estaires (pas dans le site landschap in beeld)	66152
	G01	G0102	Forêt de Nieppe	78029
	G01	G0103	Leieflank naar Kortrijk /// Flanc de la Lys vers Courtrai	78030
	G02	G0201	Bas-Pays d'Aire (pas dans le site landschap in beeld)	74929
	G02	G0202	Kanaal van de Leie/Canal de la Lys (pas dans le site landschap in beeld)	74929
	G03	G0301	Bas-Pays de Béthune	77956
	G03	G0302	Corridor de Neuve-Chapelle (pas dans le site landschap in beeld)	74929
U	G03	G0303	Pays d'Alleu	77954
	G03	G0304	Entre Lys et Weppes	77949
	U01	U0100	Calais (pas dans le site landschap in beeld)	74929
	U02	U0200	Gravelines (pas dans le site landschap in beeld)	74929
	U03	U0300	Loon-Plage (pas dans le site landschap in beeld)	74929
	U04	U0400	Bourbourg (pas dans le site landschap in beeld)	74929
	U05	U0500	Dunkerque (pas dans le site landschap in beeld)	74929
	U06	U0600	Bergues (pas dans le site landschap in beeld)	74929
	U07	U0700	Bray-Dunes (pas dans le site landschap in beeld)	74929
	U08	U0800	Veurne (pas dans le site landschap in beeld)	74929
	U09	U0900	Agglomeratie De Panne - Koksijde - Nieuwpoort (pas dans le site landschap in beeld)	74929
	U10	U1000	Diksmuide (pas dans le site landschap in beeld)	74929
	U11	U1100	Ieper (pas dans le site landschap in beeld)	74929
	U12	U1200	Poperinge (pas dans le site landschap in beeld)	74929
	U13	U1300	Bailleul (pas dans le site landschap in beeld)	74929
	U14	U1400	Komen-Wervik (pas dans le site landschap in beeld)	74929
	U15	U1500	Armentières (pas dans le site landschap in beeld)	74929
	U16	U1600	Estaires (pas dans le site landschap in beeld)	74929
U17	U1700	Hazebrouck (pas dans le site landschap in beeld)	74929	
U18	U1800	Saint-Omer (pas dans le site landschap in beeld)	74929	

 : sheet to be created /// fiche à créer
 : sheet created to make or consolidate /// fiche créée à faire ou à consolider
 : consolidated sheet /// fiche consolidée
 : pas d'entité paysagère