



Les ATLAS DE LA BIODIVERSITE COMMUNALE

Jury Fonds vert du 17 avril 2024

Les ABC : un outil en déploiement

L'ABC : une démarche volontaire, initiée dans les territoires

1990s



Démarche expérimentale à l'initiative de territoires volontaires, associations et PNR (PNR de Lorraine)

2010



Lancement de l'initiative ABC par le Ministère de l'environnement

2017



Accompagnement et financement des projets d'ABC par l'AFB puis l'OFB en partenariat étroit avec les acteurs de la biodiversité dans les territoires

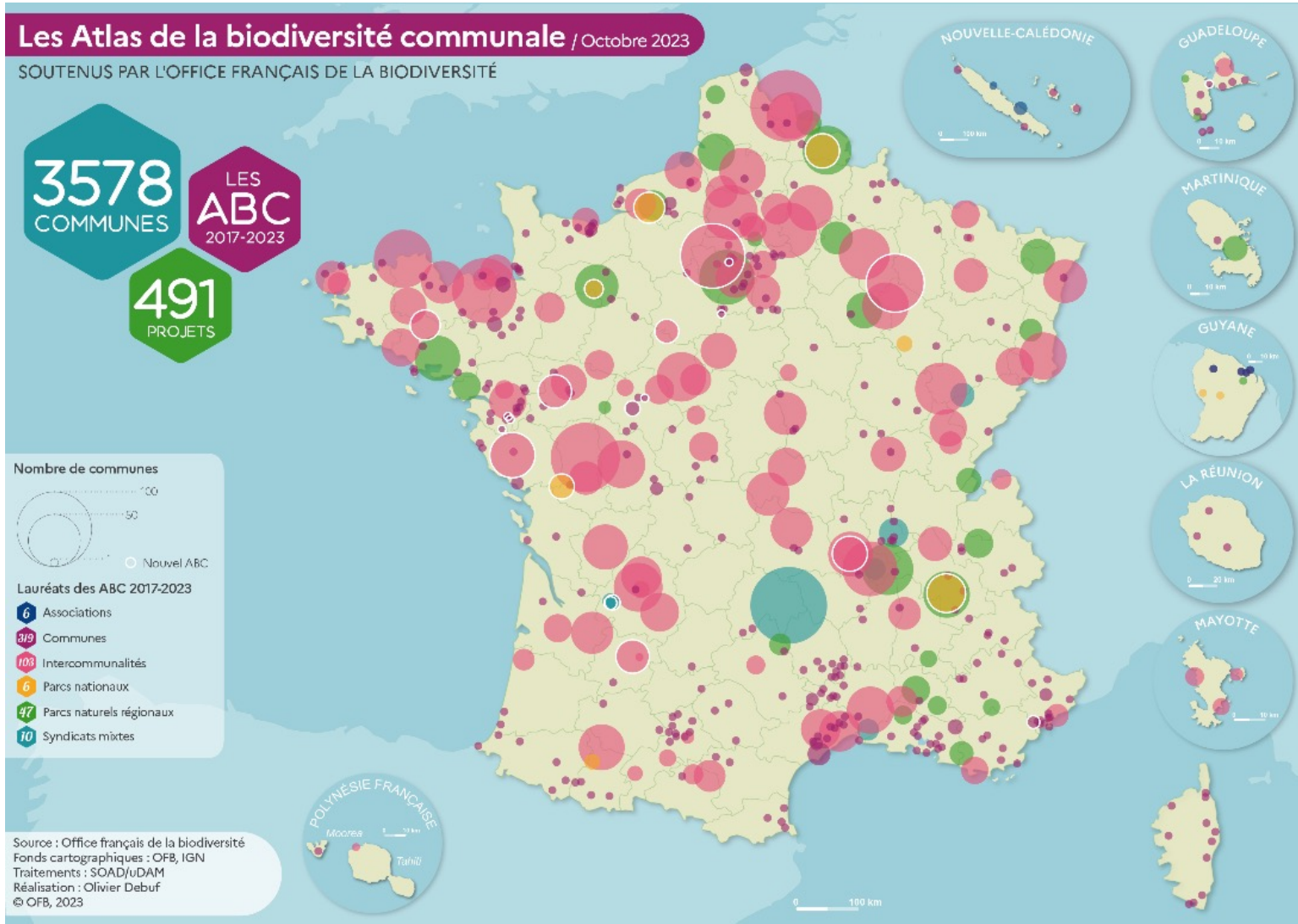


Lancement d'un appel à projets annuel par l'OFB



©Valentin MATHOULIN (Saül), Popote (sentier Roche Bateau), juillet 2019

Plus de 3 500 communes déjà couvertes par un ABC





Un projet de 3 à 4 ans



Un coût global estimé en moyenne à **48 000€** pour une commune

Coût variable en fonction de l'exhaustivité des inventaires réalisés et du périmètre du projet

Le paysage des ABC en HDF

	2017	2018	2019	2020	2021	2022	2023
	65 dossiers retenus	28 dossiers retenus	5 dossiers retenus + 9 AAP 2018	46 dossiers retenus	101 dossiers retenus	101 dossiers retenus	XX dossiers retenus
	7 collectivités	1 collectivité	/	5 collectivités	10 collectivités	1 collectivité	5 collectivités
	<ul style="list-style-type: none"> Leforest (62) Lestrem (62) Liancourtois Vallée Dorée (60) 2 vallées (60) Dunkerque (59) MEL (59) PNR Avesnois (59) 	<ul style="list-style-type: none"> Etaples-sur-Mer (62) 		<ul style="list-style-type: none"> Noailles (60) PNR BSPM (80) Liévin (62) <p>+</p> <p><u>Plan de relance</u></p> <ul style="list-style-type: none"> PNR CMO (62) Eringhem (59) 	<ul style="list-style-type: none"> PNR A (59) Pévèle Carembault (59) Fort Mardyck (59) Retz-en-Valois (02) Picardie des Châteaux (02) Creil Sud Oise (60) <p><u>AAP 2</u></p> <ul style="list-style-type: none"> Sains en Amiénois (80) CA Beauvais (60) 	<ul style="list-style-type: none"> Picardie Verte (60) 	<ul style="list-style-type: none"> Amiens Métropole (80) Mondidier (80) PNR BSPM (80) PNR SE (59) PNR A (59)

Contexte favorable aux ABC : la Stratégie nationale biodiversité 2030

- Une action spécifique SNB qui prévoit le déploiement des ABC par les collectivités avec un objectif cible de 100% des collectivités qui engagent une révision de docub aient fait un Abc au préalable, avec priorisation interco



- Programme désormais adossé au « Fonds Vert »



Axe 3 Mobiliser tout les acteurs	
Mesure 30	Déployer la planification territoriale et renforcer les outils pour accompagner les collectivités territoriales dans leur mobilisation
Action 2	Objectif : accompagner les collectivités pour mieux connaître la biodiversité sur leur territoire à travers les Atlas de la biodiversité communale
Pilote : OFB	Description de l'action :
Appui : FNCAUE et autres partenaires historiques du programmes	Un Atlas de la biodiversité communale (ABC) est une démarche qui permet à une commune, ou une structure intercommunale, de connaître, de préserver et de valoriser son patrimoine naturel. Les ABC ont pour objectifs de sensibiliser et mobiliser les élus à la biodiversité, définir des recommandations de gestion ou de valorisation, obtenir une plus grande connaissance de la biodiversité sur un territoire et identifier les enjeux liés, et enfin faciliter la prise en compte de la nature lors de la mise en place de politiques locales. Véritable « couteau-suisse », la démarche de l'ABC permet d'acquérir de la connaissance naturaliste, de mobiliser les citoyens et acteurs des territoires et de proposer des clés pour agir. Il constitue ainsi une référence de qualité pour le dialogue en amont de l'élaboration des documents d'urbanisme, mais également les exercices de contractualisation (avec les Régions et l'Etat/ANCT notamment). Il s'avère particulièrement utile pour fournir en amont des bases de connaissances sur la biodiversité, indispensable aux opérations d'aménagement et de développement. Il contribue ainsi à la qualité environnementale et à l'accélération des projets. Sur la base du succès rencontré par ce dispositif, il s'agit de promouvoir sa généralisation, sans toutefois rendre obligatoire ses démarches. L'objectif général est de renforcer la capacité de déploiement du dispositif ABC et favoriser la montée en gamme du programme, notamment dans sa capacité à faciliter la mise en place des politiques publiques prioritaires (comme zéro artificialisation nette, l'adaptation des territoires aux changements climatiques via les SaFN, la Trame verte et bleue), et à enrichir les exercices de planification et de contractualisation. Indicateur(s) avec valeur cible : ⇒ Nombre de collectivités dotées d'un ABC avec pour cible 100 % des collectivités engagées dans une révision de leur document d'urbanisme, en priorité les intercommunalités d'ici 2030.

Une campagne 2024 inédite !

www.ofb.gouv.fr/abc

<https://aides-territoires.beta.gouv.fr/aides/61e1-mieux-connaître-et-mobiliser-pour-agir-pour-l/>



Montant total : 15 M€
Plafond d'aide: 250 000€/projet
Taux d'aide: 80% du coût du projet



Hexagone et Outre-mer



Collectivités et établissement publics
+ Associations (OM uniquement)



Projets : de 36 à 48 mois



**Publication du cahier
d'accompagnement et de la mesure ABC
sur Aides-Territoires**

**Dépôt en continu tout au long de 2024
via Aides-Territoires et démarches
simplifiées**

**Examen des dossiers déposés en mars,
juin et septembre 2024 [sous réserve de
disponibilités financières]**

Les ABC : plus qu'un outil, une démarche et une dynamique

L'ABC : une démarche en faveur de la biodiversité

L'ABC permet à une collectivité de mieux connaître la biodiversité et mobiliser pour agir.

CONNAISSANCE

Réalisation d'un diagnostic et de cartographies des enjeux de biodiversité

MOBILISATION

Un outil d'appropriation des enjeux et de sensibilisation des acteurs locaux

PASSAGE A L'ACTION

Un outil stratégique de l'action locale pour la mise en œuvre de politiques (inter)communales en faveur de la biodiversité



© Jo CARLETTI (Rémire-Montjoly), Gîte Les Carbets du Bord, juillet 2019



© Ville d'Elven

Un guide méthodologique

https://abc.naturefrance.fr/sites/default/files/2022-04/OFB_Guide_ABC_2022_2.pdf



Quelques incontournables pour construire un bon dossier

La gouvernance

Un des facteurs de réussite de la dynamique collective et mobilisatrice attendue

- **Identifier bien en amont les partenaires sur lesquels vous appuyer et les acteurs territoriaux pertinents à associer**
- **Proposer des espaces et des temps d'échanges tout au long de la vie de l'ABC (COFIL, COTECH,...) pour enrichir la dynamique**



Quelques questions auxquelles penser au préalable

- Définir les attendus de la collectivité au travers de la dynamique ABC
- Préciser l'échelle, le calendrier, les espaces et publics cibles et argumenter ces choix
- Préciser l'articulation souhaitée avec les documents d'urbanismes en place sur le territoire
- Penser à l'imbrication des différentes phases et ne pas avoir une lecture trop linéaire du déroulé

Attendu : projet explicite, précis et adaptés au niveau de connaissance et aux enjeux du territoire



Les ressources pour vous aider

1/ le guide ABC

Guide de référence pour construire son projet

<https://www.ofb.gouv.fr/sites/default/files/Fichiers/Kit/Kit-lancement-ABC.zip>

2/ le portail technique OFB

Avec de nombreuses ressources

<https://professionnels.ofb.fr/fr/mettre-en-place-un-abc>

3/ le site ABC Nature France

Pour s'inspirer des projets existants

<https://abc.naturefrance.fr/>

4/ les sessions Q&R mensuelles

Pour poser vos questions à l'équipe nationale

Prochaines dates : 18 juin, 12 juillet, 20 septembre

<https://www.ofb.gouv.fr/agenda>



ET votre interlocutrice en Région

Hélène Brault

Responsable Appui aux acteurs et Mobilisation des territoires

Direction Régionale Hauts-de-France

Office Français de la Biodiversité

Tel : 07.61.70.45.98

Mel : helene.brault@ofb.gouv.fr

N'hésitez pas à me solliciter pour tout projet !!!!

Exemples

ABC de Sains-en-Amiénois (80)

Jardins sauvages et ambassadeurs de la biodiversité



Une dynamique de valorisation des pratiques favorisant la biodiversité au jardin devenue un véritable outil de mobilisation citoyenne

ABC Etaples sur mer (62)

Un programme d'animation fourni et un concours photo



Conférences

L'ATLAS DE LA BIODIVERSITÉ. COMMENT PARTICIPER ?
Mer. 3 Avril 2019 - 19h30
 Dans un premier temps, le service nature de la commune vous exposera à travers cette conférence, l'état actuel des connaissances sur les plantes et les animaux de la commune d'Etaples-sur-mer avant de vous présenter le projet d'Atlas de la Biodiversité.

COMMENT RECONNAÎTRE LES OISEAUX ?
Mer. 17 Avril 2019 - 19h30

 L'Ornithologie est une pratique appréciée par les amateurs de nature car elle reste très accessible. À travers cette conférence, nous aborderons les bases qui permettent de reconnaître les différents groupes d'oiseaux, des bases qui seront utiles aux amateurs pour différencier une mouette d'un goéland ou choucas des tours d'une corneille noire, ...

MON JARDIN, UN REFUGE POUR LA BIODIVERSITÉ
Sam. 20 & Dim. 21 Avril 2019 - 15h
Mer. 13 Novembre 2019 - 19h30
 Si les jardins privés sont souvent réduits à une pelouse tondeuse ou trône un barbecue, il est intéressant de découvrir la diversité de la vie que celui-ci peut accueillir dès que l'on lui laisse un peu de place. Venez donc découvrir quelques astuces qui permettent à votre jardin de retrouver son équilibre écologique et de redevenir un milieu naturel à part entière.

PLANTES ET FLEURS SAUVAGES DE LA COMMUNE
Mer. 15 Mai 2019 - 19h30

 Avec plus de 500 espèces répertoriées, la commune d'Etaples-sur-mer accueille une biodiversité végétale très importante. Venez découvrir à l'occasion de cette conférence les causes de cette diversité et quelques adaptations des plantes parmi les plus spectaculaires.

LE MONDE MÉCONNU DES INSECTES
Mer. 12 Juin 2019 - 19h30

 Les insectes sont probablement le groupe de faune le plus diversifié. Certains sont malaimés, d'autres sont appréciés, et pourtant ils sont tous très utiles en participant de façon très importante à l'équilibre écologique. Venez découvrir quelques-unes de ces espèces, leur rôle dans la nature et dans notre jardin et comment ils peuvent être des auxiliaires très utiles.

LES SECRETS DE LA VIE DES ESPÈCES NOCTURNES
Mer. 18 Septembre 2019 - 19h30
 La nuit peut apparaître comme peu propice à l'observation de la nature. Pourtant de nombreux acteurs se mettent en éveil dès la tombée de la nuit, bien cachés au monde des humains : chauves-souris, papillons de nuit, oiseaux nocturnes ou mammifères terrestres rivalisent d'ingéniosité pour chasser, faire la cour ou ne pas se faire manger. Venez découvrir à travers une conférence quelques secrets de ces espèces.

LES SECRETS DE LA MIGRATION DES OISEAUX
Mer. 16 Octobre 2019 - 19h30
 Pour l'Homme la migration des oiseaux est souvent un moment magique alors que pour un oiseau il s'agit souvent d'un moment périlleux où de multiples dangers les guettent : Prédateurs, conditions météorologiques, traversée de mer ou de désert. Venez découvrir au travers d'une conférence, quelques aspects de ce phénomène surprenant qui conduit parfois des oiseaux de quelques grammes à plusieurs milliers de kilomètres.

L'ATLAS DE LA BIODIVERSITÉ : BILAN DE LA PREMIÈRE ANNÉE
Mer. 11 décembre - 19h30
 Après une année d'inventaires, il est temps de faire ensemble le bilan des observations de l'année. Une occasion pour faire le point sur les observations remarquables, sur les jolies découvertes et sur le travail qu'il reste à réaliser. Une occasion également de remercier l'ensemble des participants à cette première année d'opération et d'organiser la suite.



CONCOURS PHOTO



« Etaples par nature »

Règlement du concours

Dans le cadre de son Atlas de la Biodiversité Communale, le service Développement Durable et Éducation à l'Environnement de la commune d'Etaples-sur-mer lance un concours photographique sur le thème « Biodiversité et paysage ».

ABC CC Pays de Retz (02)



**Conférence
Bâtiments en travaux et espèces
protégées**

1 De 17h30 à 19h30
AVRIL 2022 salle Georges Bourdon, place Aristide Briand
à Villers-Cotterêts (02600)

Informations et inscriptions :
Lucile VAUVERT : abc@retzenvalois.fr - 03 23 96 61 35

Logos: RETZ VALOIS, Picardie Nature, OFB OFFICE FRANÇAIS DE LA BIODIVERSITÉ, FRANCE RELANCE, Région Hauts-de-France, SERVICE CIVIQUE

*Des conférences /
formations*



**Pollution lumineuse
intégrer la biodiversité dans la maintenance et la
planification de l'éclairage**

Villers-Cotterêts
le 13/10/2022

Logos: RETZ VALOIS, Picardie Nature, ATLAS de la BIODIVERSITÉ Communale, OFB OFFICE FRANÇAIS DE LA BIODIVERSITÉ, FRANCE RELANCE, Région Hauts-de-France, SERVICE CIVIQUE

Merci de votre attention