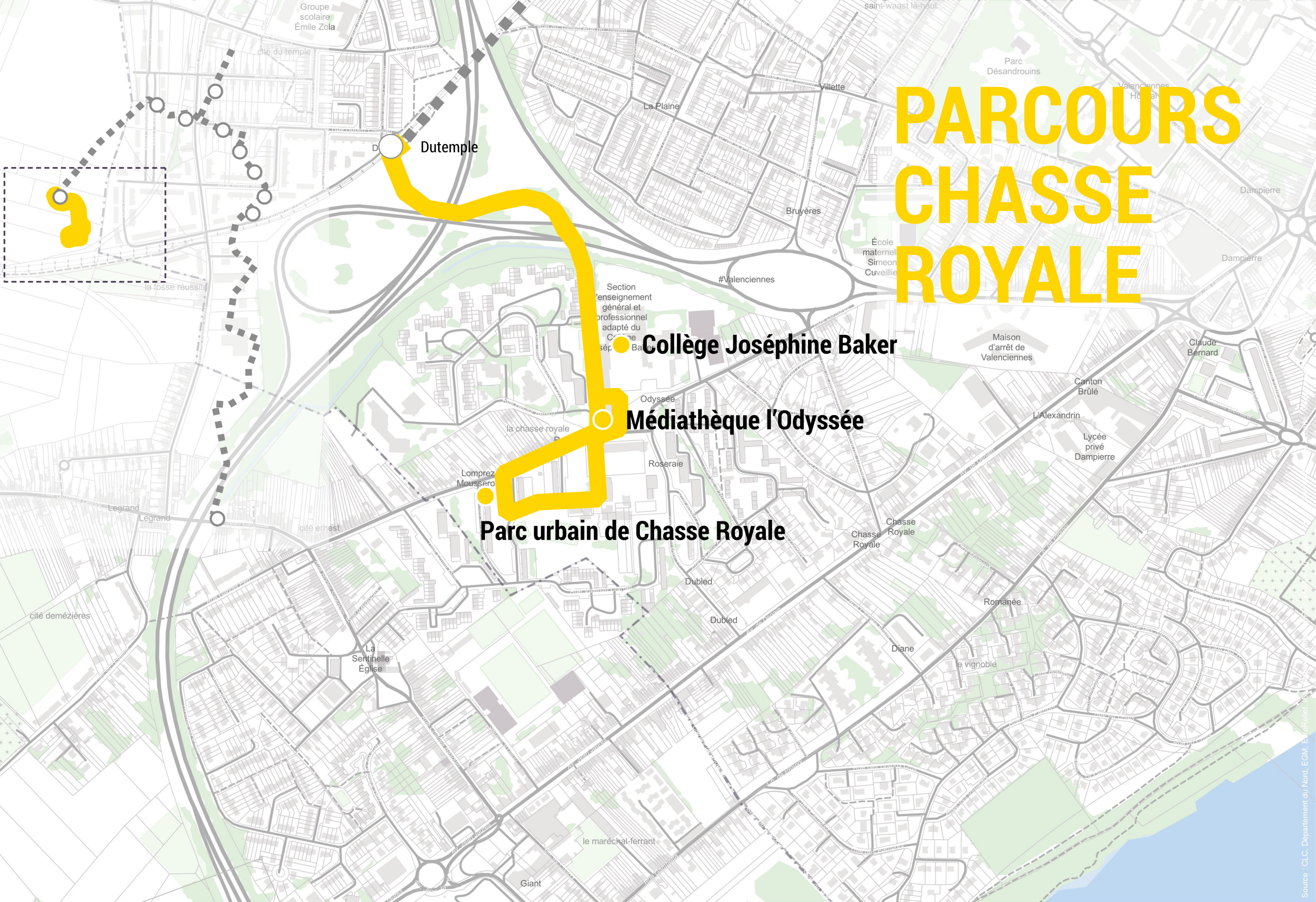


PARCOURS CHASSE ROYALE





1953



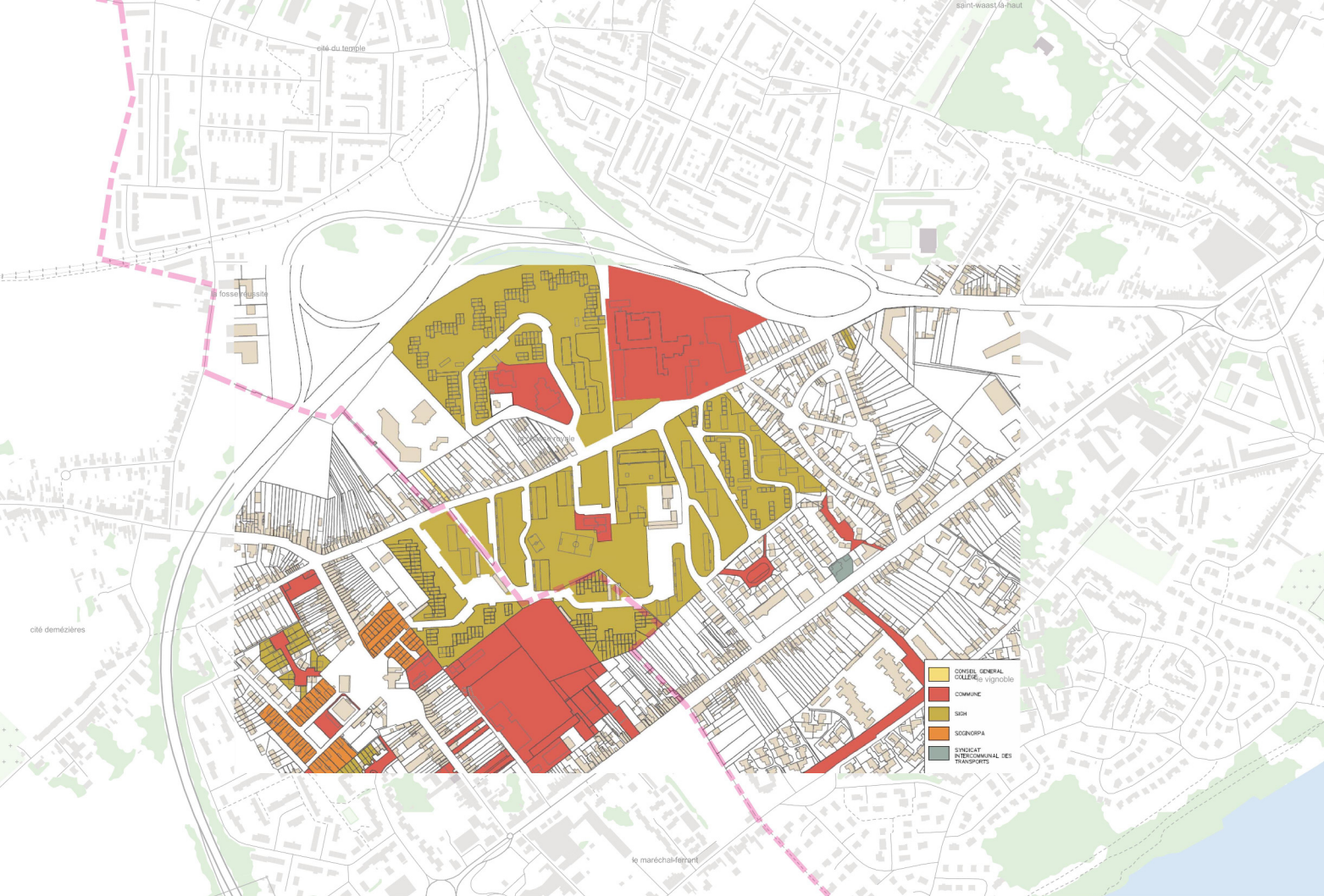
1961



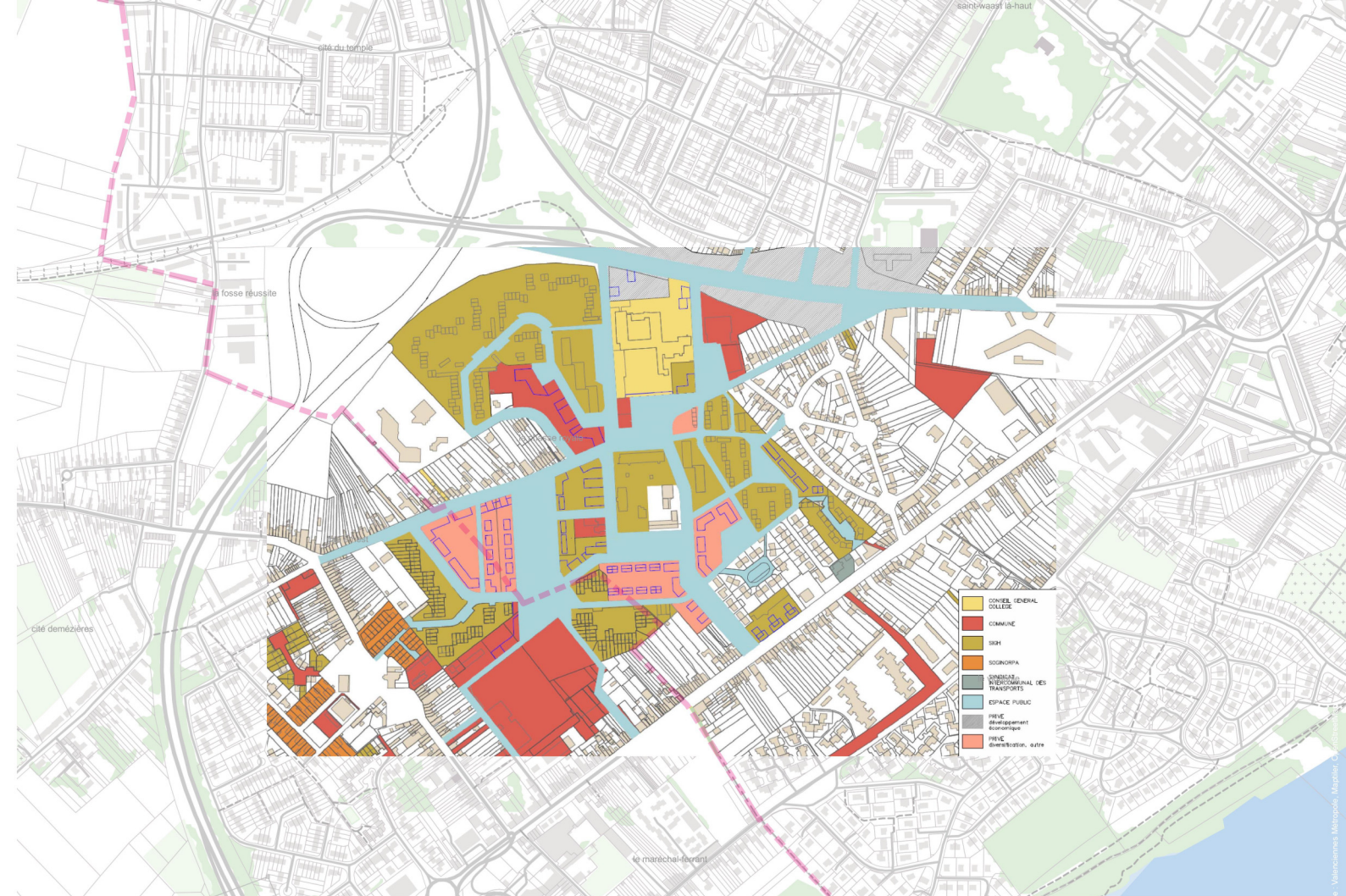
1978



2019



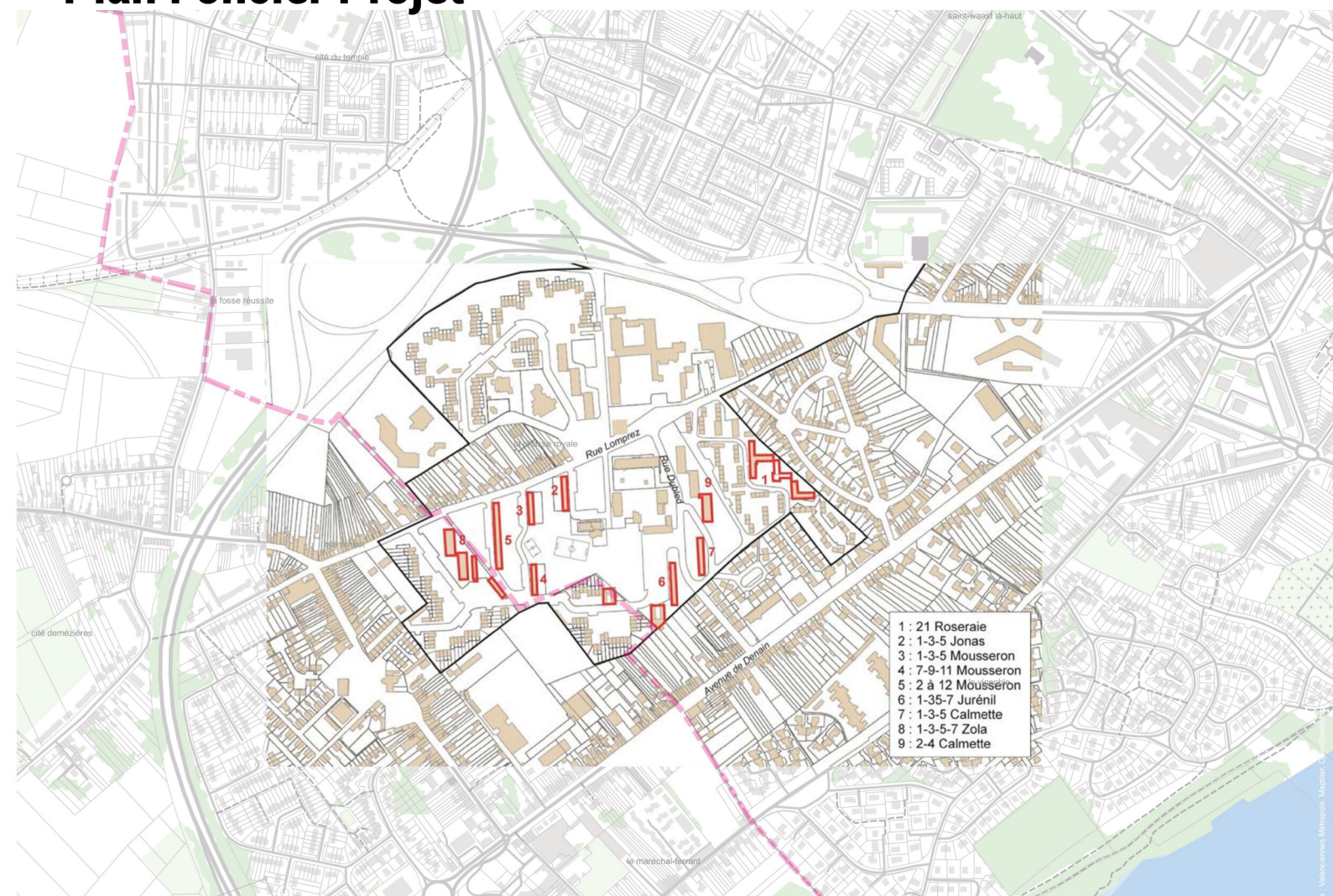
Plan Foncier Existant



Plan Foncier Projet



Entrée Nord et Chasse Royale



Démolitions

- 1 : 21 Roseraie
- 2 : 1-3-5 Jonas
- 3 : 1-3-5 Mousseron
- 4 : 7-9-11 Mousseron
- 5 : 2 à 12 Mousseron
- 6 : 1-35-7 Jurénil
- 7 : 1-3-5 Calmette
- 8 : 1-3-5-7 Zola
- 9 : 2-4 Calmette

- Désenclaver le quartier**
 - Axes de désenclavement
- Créer une véritable entrée d'agglomération (développement économique)**
- Adapter l'offre de logements aux besoins et aux enjeux de mixité**
 - Démolition de logements
 - Constructions diversifiées
- Restructurer la trame urbaine et valoriser la qualité paysagère**
 - Hiérarchisation des voies
 - Création d'une trame verte centrale
- Repenser et recalibrer l'offre en équipements scolaires**
- Développer l'offre d'équipements de la Sentinelle et l'ouvrir sur le quartier**

