

عين من الماء على مر العصور

المياه

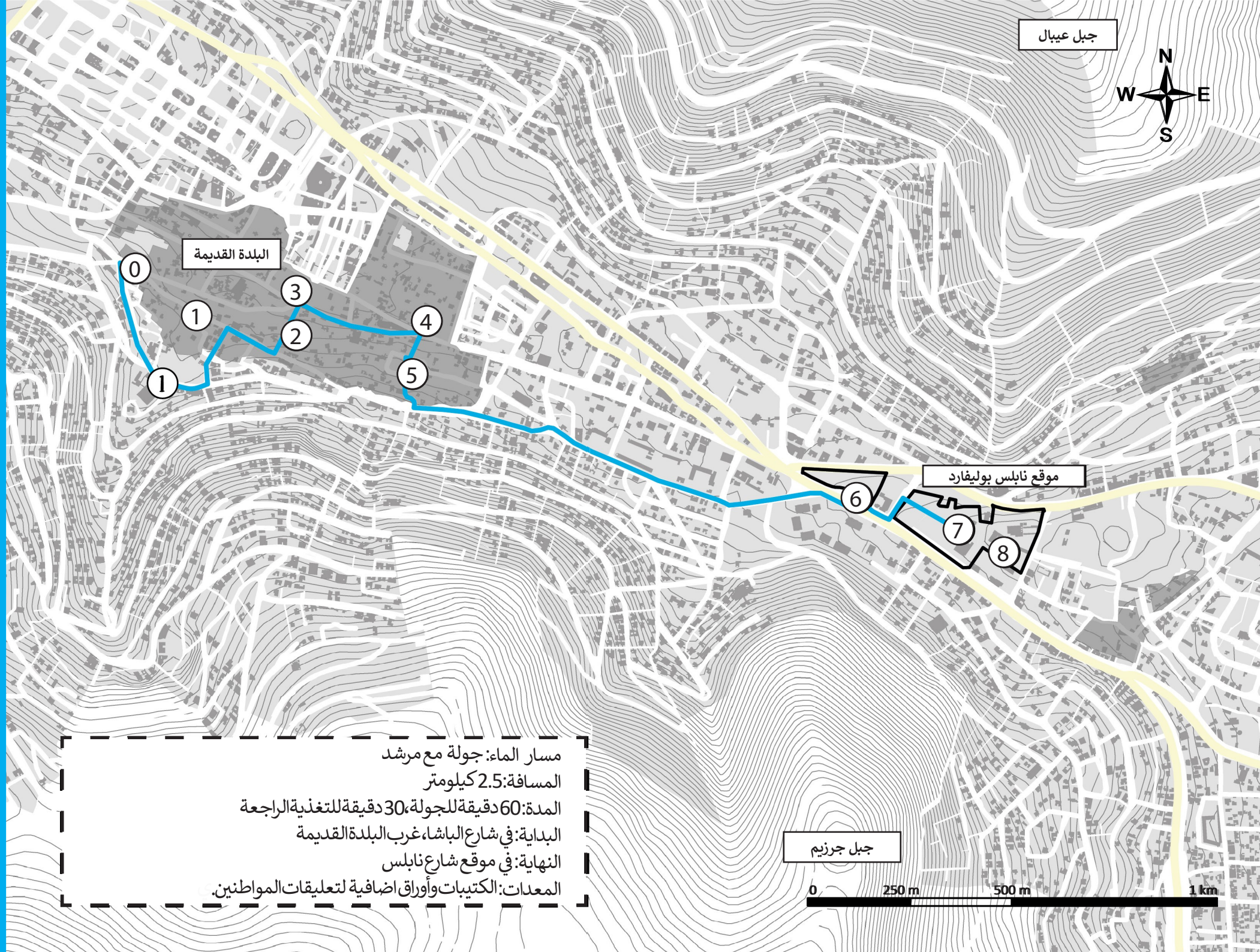
مع مرور الوقت تقوم المدن بالتطور حول خمسة محاور اساسية :
التراث، التنقل، الطبيعية، التقاليد و المياه

تقوم اليوم مدينة نابلس-فلسطين وبالشراكة مع مدينة ليل-فرنسا بتعريفكم على مشروع نابلس بلويفارد، الذي يهدف الى تطوير واحياء المنطقة الشرقية من المدينة، واليوم هو دورك في اعادة احياء المنطقة يدعوك هذا الكتيب الى مسار حضري حول أحد المحاور الخمسة لتحصل على فهم أوسع للمدينة وتكون جزء في التطوير وتعزيز الترابط بين السكان ومدينتهم

هل تعلم أن تطوير وتأسيس مدينة نابلس حدث بفضل وفرة المياه الطبيعية؟ هل تعلم أن الرومان قاموا بإنشاء نظام لنقل المياه تحت الأرض في البلدة القديمة من المدينة؟ هل تعرف لماذا هناك العديد من النافور؟

هدف هذه المسيرة هو التحقيق في أهمية مورد المياه وتقديم رؤى مختلفة حول إدارة المياه في نابلس. إن المياه هي إحدى العناصر الرئيسية في تصميم المدينة من خلال التخطيط الطبيعي والشوارع(التنقل) والمباني (التراث) والاقتصاد (التقاليد). تفاعل هذه المحاور الخمسة خلال هذه المسار سيساعد في فهم أهمية مورد المياه.

مسار الماء الحضري



جبل عيبال



البلدة القديمة

موقع نابلس بوليفارد

جبل جرزيم



مسار الماء: جولة مع مرشد
المسافة: 2.5 كيلومتر
المدة: 60 دقيقة للجولة، 30 دقيقة للتغذية الراجعة
البداية: في شارع الباشا، غرب البلدة القديمة
النهاية: في موقع شارع نابلس
المعدات: الكتيبات وأوراق إضافية لتعليقات المواطنين.

أهلاً بكم في جولة الماء (مع مرشد).

اسأل نفسك: كيف تم تأسيس نابلس بفضل موارد المياه؟ ولماذا ساهمت المياه في تطوير الاقتصاد المحلي؟ وما هو وضع إدارة المياه في نابلس اليوم؟

مع المرشد، سترى العديد من العناصر المحيطة بالماء. في كل موقع تتوقف فيه، مدعو للمشاهدة، الشعور، والتحليل.

أجب على الأسئلة ولا تتردد في استكشاف بلدك وإبداء رأيك!

سيتم توفير مرحلة تغذية راجعة في مشروع نابلس بوليفارد

0 نجمع في غرب البلدة القديمة، بالقرب من كنيسة القديس فيليبوس الأسقفية العربية شارع الباشا

1 نبع عين العسل، في منطقة رأس العين، هو أحد خمسة ينابيع رئيسية في مدينة نابلس، ويعتبر مصدرًا غنيًا للمدينة

حارة الياسمينية



2 عين القرابون، حي القرابون. إنها واحدة من أهم الينابيع الرئيسية التي كانت تزود المدينة بالمياه عبر العصور القديمة. قام الرومان بتأسيس المدينة الجديدة لنابلس حول هذه الينابيع، لذلك نجد

حي القرابون




3 عين الست هي واحدة من أربع عشرة نافورة في البلدة القديمة. تم بناء العديد من النوافير في البلدة القديمة لتوفير ما يكفي من المياه النظيفة للأشخاص الفقراء

بالقرب من خان الوكالة



④ حمام الشفاء يمثل أهمية الحمامات العامة في المدن الإسلامية، حيث يلبي الاحتياجات الدينية والعادات الاجتماعية والتقاليد.




⑤ المَجَرَّى الرومانيّ، الموجود بجوار مدرسة ظافر المصري. تحت أقدامك، توجد تصميم روماني نموذجي لإدارة المياه، ينتهي في الجانب الآخر من المدينة القديمة.



⑥ عين دفنة هو محطة توزيع مياه تستعملها البلدية لتوزيع المياه على جزء من مدينة نابلس وهو يلعب دورا مهما في مشروع نابلس بوليفارد



⑦ المشاتل: الماء له تأثير مهم على تطوير المشتل في موقع بوليفارد نابلس. الأشجار التي تنمو هناك تستخدم من قبل بلدية نابلس لتشجير المدينة.



⑧ في وسط موقع المشروع ينتهي هذا المسار الحضري المتعلق بالماء امام مبنى "بوابة المشروع"

ورقة اضافية للتعبير!

على سبيل المثال تقوم باختيار مبنى، تشارك ما الذي يميزه وما الذي يذكرك به أو ماذا يعني لك وهل هو مرتبط بأحد المحاور الأخرى.



fasest

Université
de Lille

