







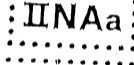

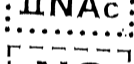



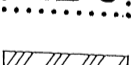


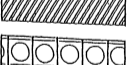




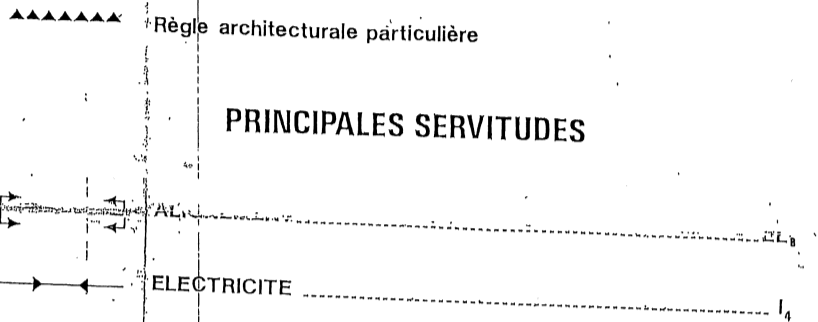


**LEGENDE**

P.O.S.

-  Limite communale
-  **UA** Zone d'habitat et de commerce (cos. 0,80)
-  **UAa** Secteur où la démolition est admise sous conditions
-  **UB** Zone d'habitat récent (cos. 0,30)
-  **UBa** Secteur de zone (prescriptions architecturales rigoureuses)
-  **UE** Zone d'activités industrielles
-  **UEa** Secteur d'établissements peu nuisants
-  **INAb** Zone non équipée réservée à l'urbanisation future (opérations groupées et lotissements admis sous conditions (cos. 0,30))
-  **INAA** Zone d'extension réservée à l'implantation future d'industries
-  **INAb** Zone d'extension réservée à l'urbanisation future
-  **INAc** Zone d'emprise des bassins d'auto-épuration de la Lys
-  **NC** Zone d'activités agricoles protégée
-  **NDa** Zone à vocation paysagère
-  **NDb** Zone où sont admis les équipements de loisirs
-  **NDC** Zone où sont admis les dépôts de terre (élargissement de la Lys)
-  Couloir de lignes très haute tension
-  Emplacement réservé.
-  Emprise ferroviaire
-  Espace boisé classé
-  Marge de recul

**PRINCIPALES SERVITUDES**



**Emplacements réservés**

- 1 Extension de l'école de la Rabette et du terrain de sports COMMUNE
- 2 Extension de la station d'épuration COMMUNE
- 3 Abandonnée
- 4 Création d'une voie de desserte des habitations de la rue du Stade COMMUNE
- 5 Réalisation d'un espace vert, d'un gîte rural et création d'un accès COMMUNE
- 6 Création d'une voie de desserte pour les habitations de la rue de la Rabette COMMUNE
- 7 Création d'un accès à la future zone artisanale COMMUNE
- 8 Création d'un accès supplémentaire au terrain de sports COMMUNE
- 9 Abandonnée
- 10 Création d'un espace vert le long de la Becque entre la rue du Saule et la place COMMUNE
- 11 Abandonnée
- 12 Abandonnée
- 13 Emprise des bassins d'auto-épuration de la Lys AGENCE DE BASSIN
- 14 Elargissement de la Lys et dépôt des déblais ETAT
- 15 Rectification des virages du C.D. N°122 DEPARTEMENT
- 16 Rectification des virages du C.D. N°38 DEPARTEMENT
- 17 Rectification des virages du C.D. N°77 DEPARTEMENT
- 18 Parking planté COMMUNE