



STEENWERCK

Edition mars 2015

Carnet de ville

Les Carnets de ville du CAUE permettent une connaissance des environnements géographique et historique, à l'échelle des villes et bourgs du Nord et une compréhension des dynamiques d'aménagement qui en constituent les lignes de force.

Ce support pédagogique a été conçu et produit par le CAUE pour devenir le lien entre les décideurs, les populations et les structures d'ingénierie afin d'accompagner la mise en œuvre des projets locaux dans une vision partagée.



Carnet Steenwerck

Conçu comme un tableau de bord, ce carnet accompagne les situations de projet de Steenwerck et est en permanente évolution. Il permet de comprendre la ville de Steenwerck, de poser ses enjeux, de tirer parti des valeurs d'exemples extérieures pour enrichir et éclaircir le programme du projet de ville.

Directeur de publication : Benoît Poncelet (directeur)
Pilotage : Vincent Bassez
Rédaction et illustrations : Claire Dewisme, Delphine Lemanski, Clément Terrier



Sommaire

Lire le territoire

Comprendre

- Le socle du territoire
 - Le récit des hommes
 - La mémoire du sol
-

Les mots du débat

- Enjeux et potentialités
-

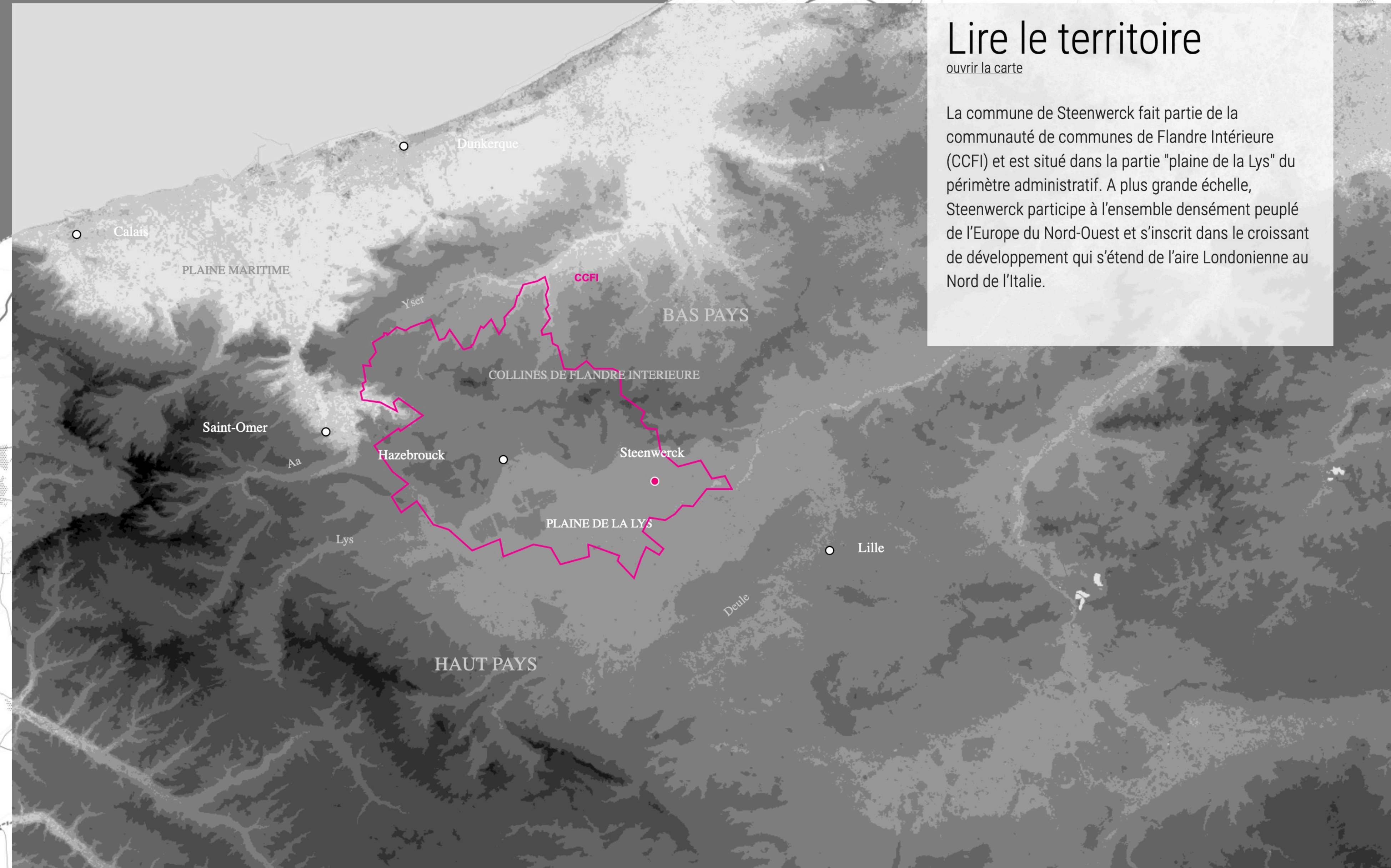
Agir

- Construire le paysage de demain
- Refonder la ville et les bourg
- Ré-enchanter l'habitat et les lieux de vie
- Fédérer les acteurs du cadre de vie

Lire le territoire

[ouvrir la carte](#)

La commune de Steenwerck fait partie de la communauté de communes de Flandre Intérieure (CCFI) et est situé dans la partie "plaine de la Lys" du périmètre administratif. A plus grande échelle, Steenwerck participe à l'ensemble densément peuplé de l'Europe du Nord-Ouest et s'inscrit dans le croissant de développement qui s'étend de l'aire Londonienne au Nord de l'Italie.



Comprendre

Le socle du territoire

.....

Le récit des hommes

.....

La mémoire du sol

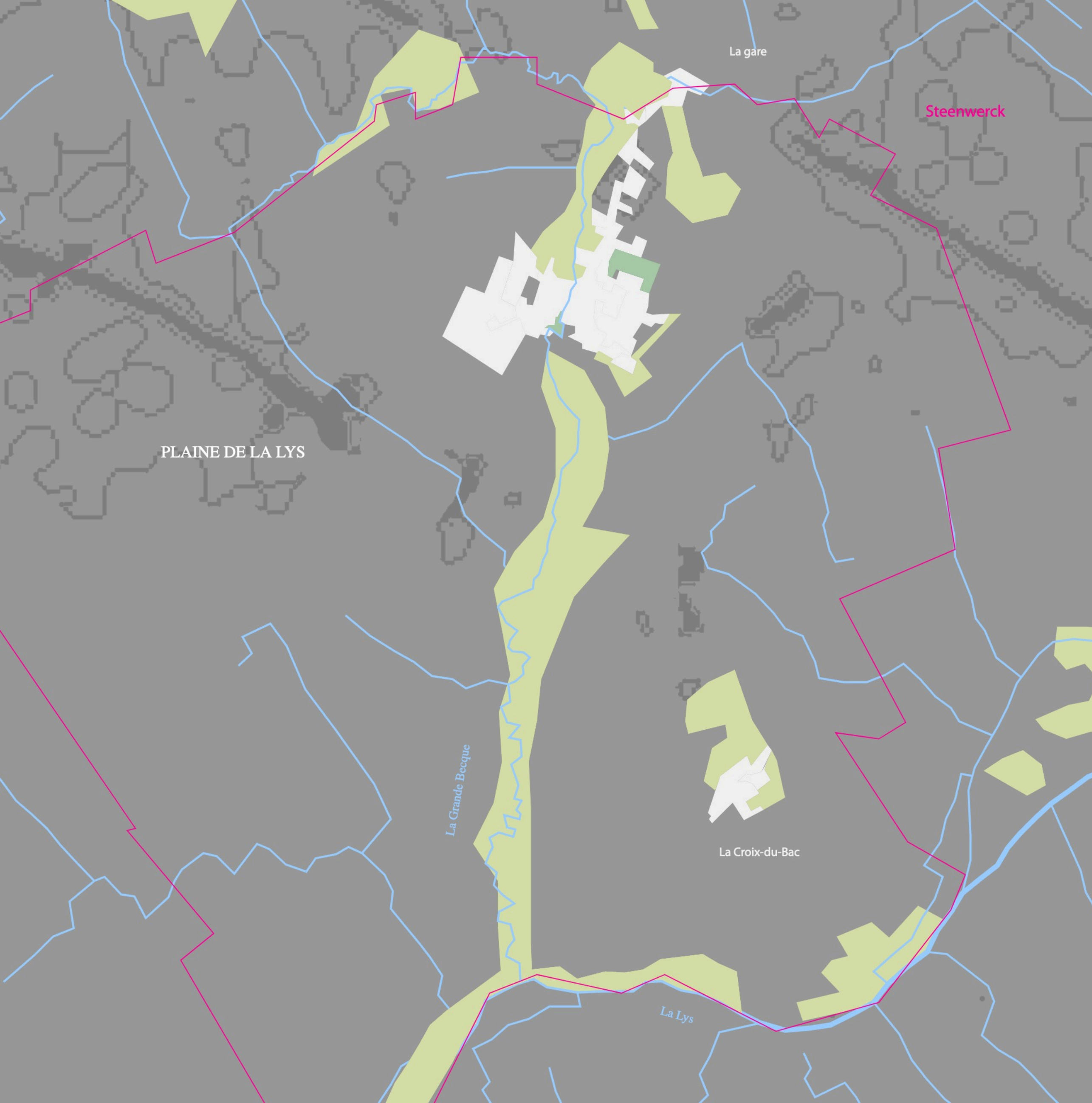
La partie « **Comprendre** » du carnet de ville apporte au grand public comme aux experts une connaissance toujours réactualisée du territoire à travers des "marqueurs*" et se décline en trois parties.

Le socle étudie les permanences du territoire à partir de l'observation de la géomorphologie.

Le récit des hommes aborde l'histoire du territoire à travers huit périodes depuis l'époque gallo-romaine.

La mémoire du sol observe les paysages et leur évolution à partir des couches qui composent le territoire : bâti, nature, eau, mobilités.

*L'identification des « **Marqueurs** », c'est-à-dire des indicateurs – architecturaux, paysagers, environnementaux ou urbains – apporte une lecture pédagogique. Ils sont rassemblés dans l'observatoire de la plate-forme S-PASS Territoires. Les marqueurs situés dans le territoire sont toujours associés au glossaire typologique « **mots du territoire** » rassemblant le vocabulaire employé pour décrire nos territoires.



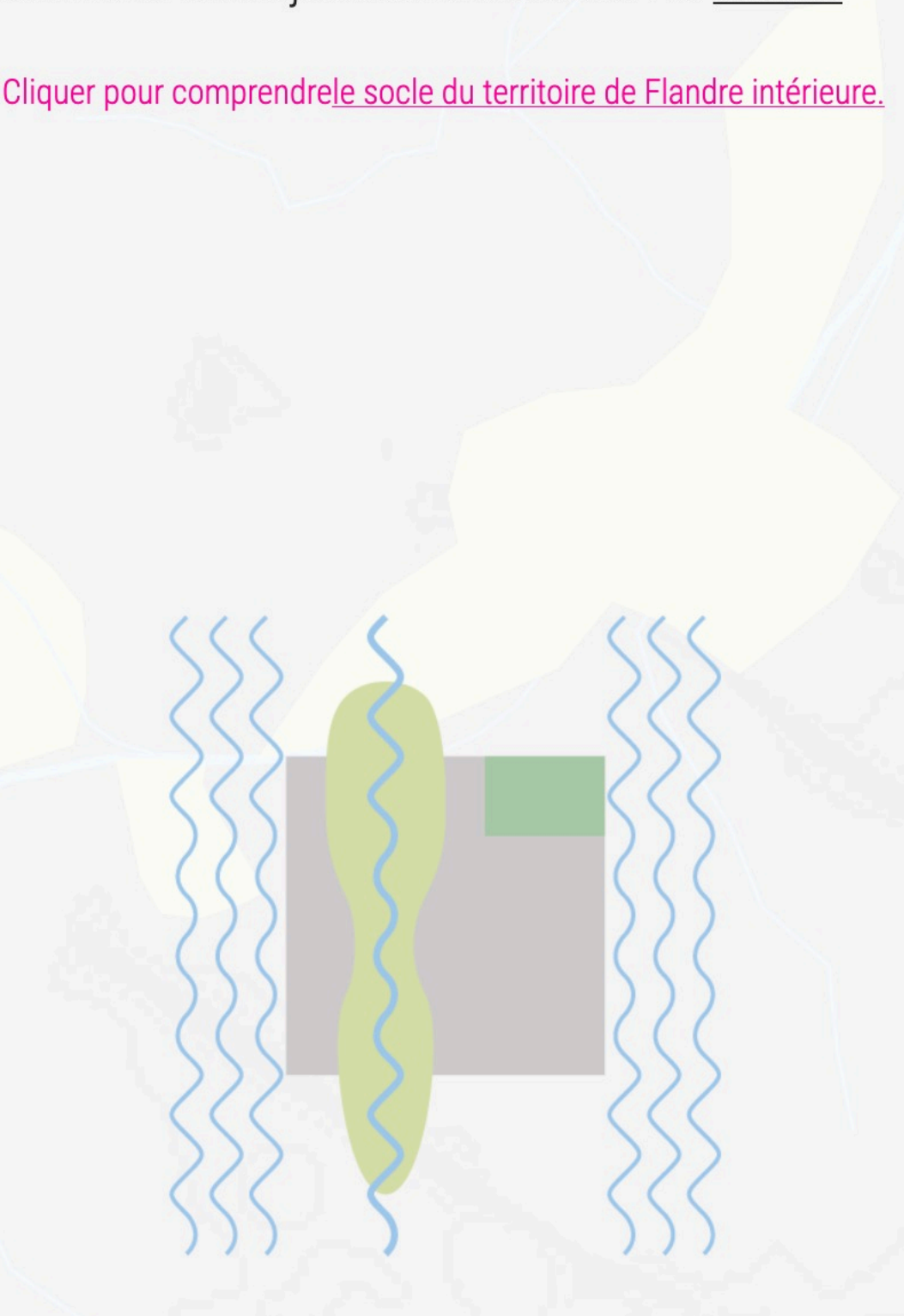
Le socle du territoire

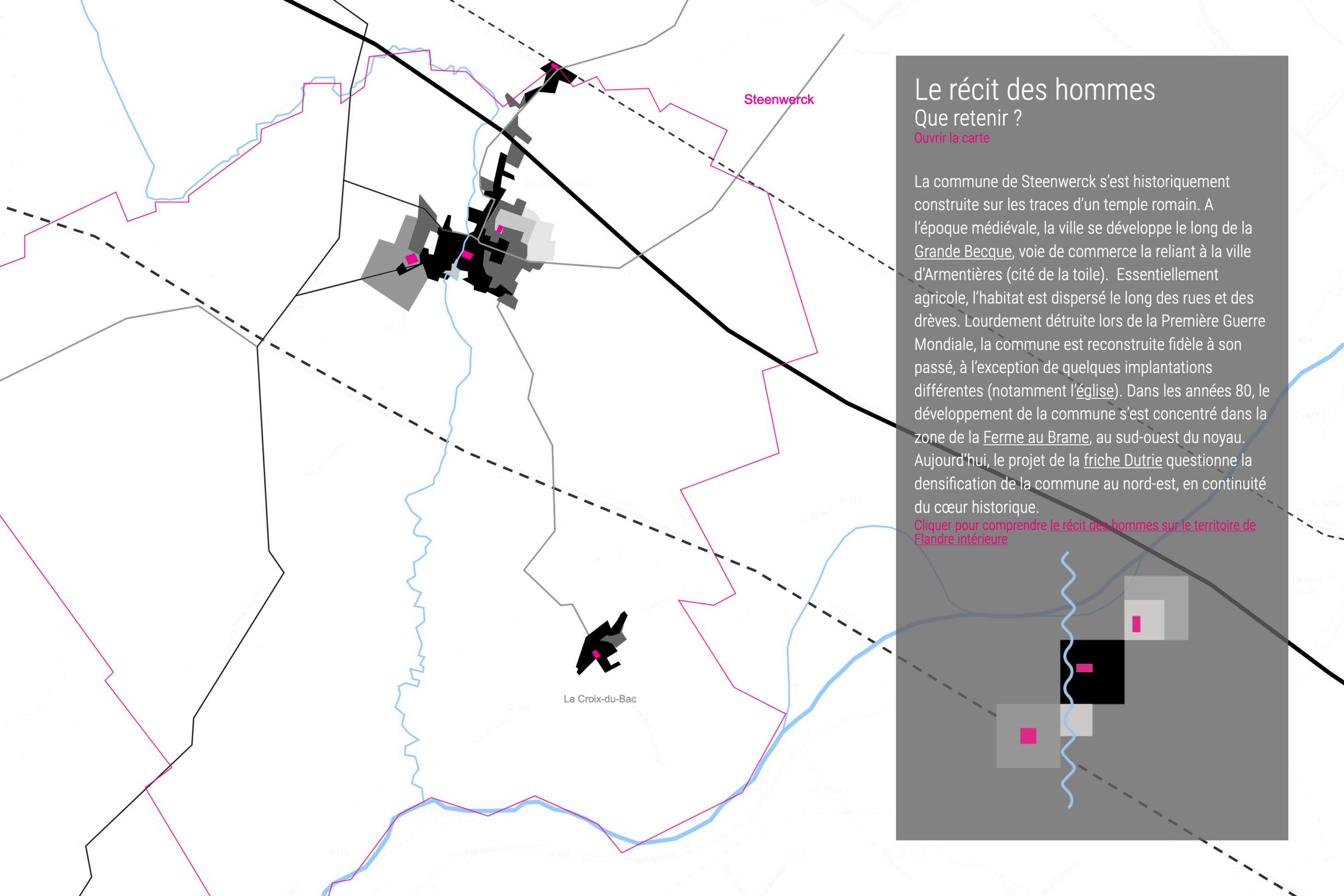
Que retenir ?

[ouvrir la carte](#)

La commune de Steenwerck est située dans la plaine limoneuse de la Lys, territoire très plat drainé par un réseau de fossés et de becques. La Grande Becque, arrivant des Monts de Flandre au nord, traverse la commune et se jetant dans la Lys au sud. Le territoire communal est majoritairement recouvert de cultures.

[Cliquer pour comprendre le socle du territoire de Flandre intérieure.](#)





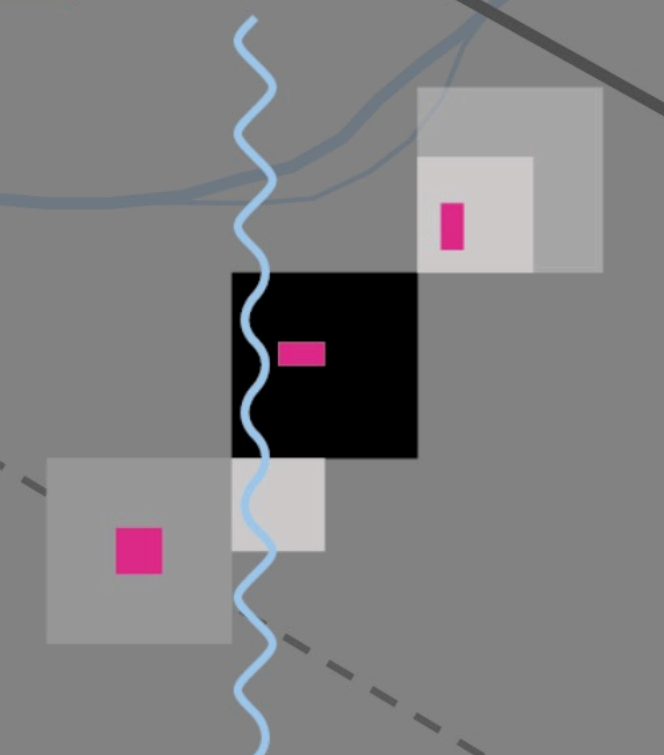
Le récit des hommes

Que retenir ?

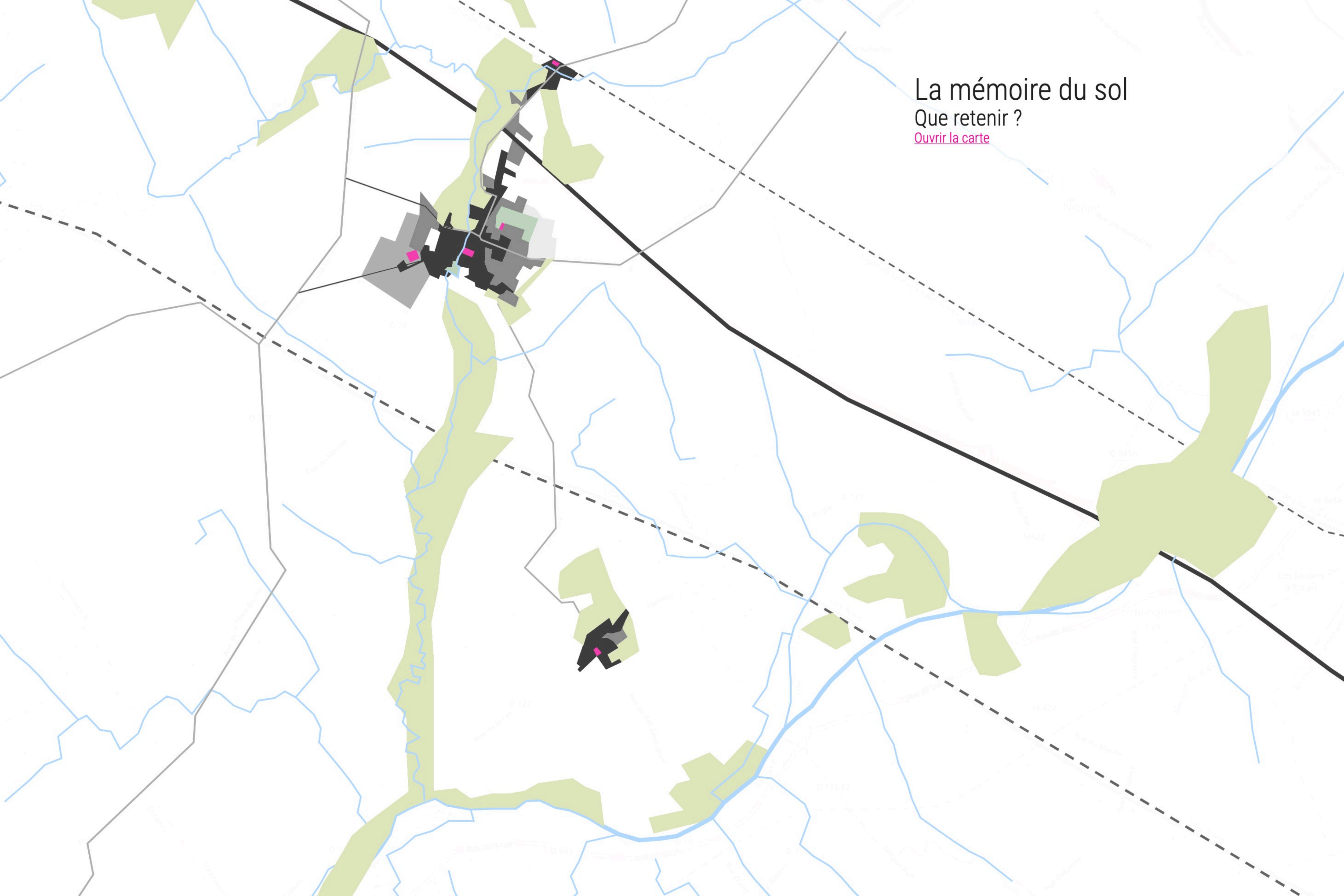
[Ouvrir la carte](#)

La commune de Steenwerck s'est historiquement construite sur les traces d'un temple romain. A l'époque médiévale, la ville se développe le long de la Grande Becque, voie de commerce la reliant à la ville d'Armentières (cité de la toile). Essentiellement agricole, l'habitat est dispersé le long des rues et des drèves. Lourdemment détruite lors de la Première Guerre Mondiale, la commune est reconstruite fidèle à son passé, à l'exception de quelques implantations différentes (notamment l'église). Dans les années 80, le développement de la commune s'est concentré dans la zone de la Ferme au Brame, au sud-ouest du noyau. Aujourd'hui, le projet de la riche Dutrie questionne la densification de la commune au nord-est, en continuité du cœur historique.

[Cliquer pour comprendre le récit des hommes sur le territoire de Flandre intérieure](#)



La mémoire du sol
Que retenir ?
[Ouvrir la carte](#)



Les mots du débat

La partie « **Les mots** » du carnet de territoire illustre la dynamique dans laquelle s'inscrit le territoire à partir des besoins exprimés et des intentions de projets.

ESPACES VERTS

EXTENSION URBAINE

TRAVERSEE

MOBILITE

LIEUX D'HABITATION

BIODIVERSITE

INONDATION

PATRIMOINE

FRICHE

CENTRE-VILLE

PARCOURS

BOIS

EQUIPEMENT

EAU

LIAISON

EXTENSION URBAINE

QUALITE URBAINE

CENTRALITE

RESEAU

Les actions du territoire

[ouvrir la carte](#)

Le Conseil Général du Nord a engagé un travail avec les collectivités et les acteurs du SCOT de Flandre maritime dans le cadre des Contrats de territoire. La représentation géographique des projets envisagés nous révèle les situations, les convergences, la densité de changements ou mutations à venir. Qualifier ces projets, les assembler selon les questions en jeu, etc, oblige à considérer que si chaque projet a ses propres objectifs, la réflexion partagée et collective doit permettre de créer des synergies et élever l'ambition de l'ensemble des projets.

- Acteur
- Habitat
- Ville
- Paysage



Crédits photos : sauf mentions contraires, © CAUE du Nord
Remerciements à toute l'équipe du CAUE du Nord



CAUE du Nord

Conseil d'architecture, d'urbanisme et de
l'environnement du Nord

98 rue des Stations
59000, Lille

www.caue-nord.com