


LES ESPACES D'INTERPRÉTATION

Références pour le CAUE du Nord



Inventer des lieux d'échange



#InventerDesLieux
DEchange



Imaginer des parcours de découverte



#ImaginerDes
ParcoursDeDecouverte



Créer des plateformes collaboratives



#CreerDesPlateformes
Collaboratives

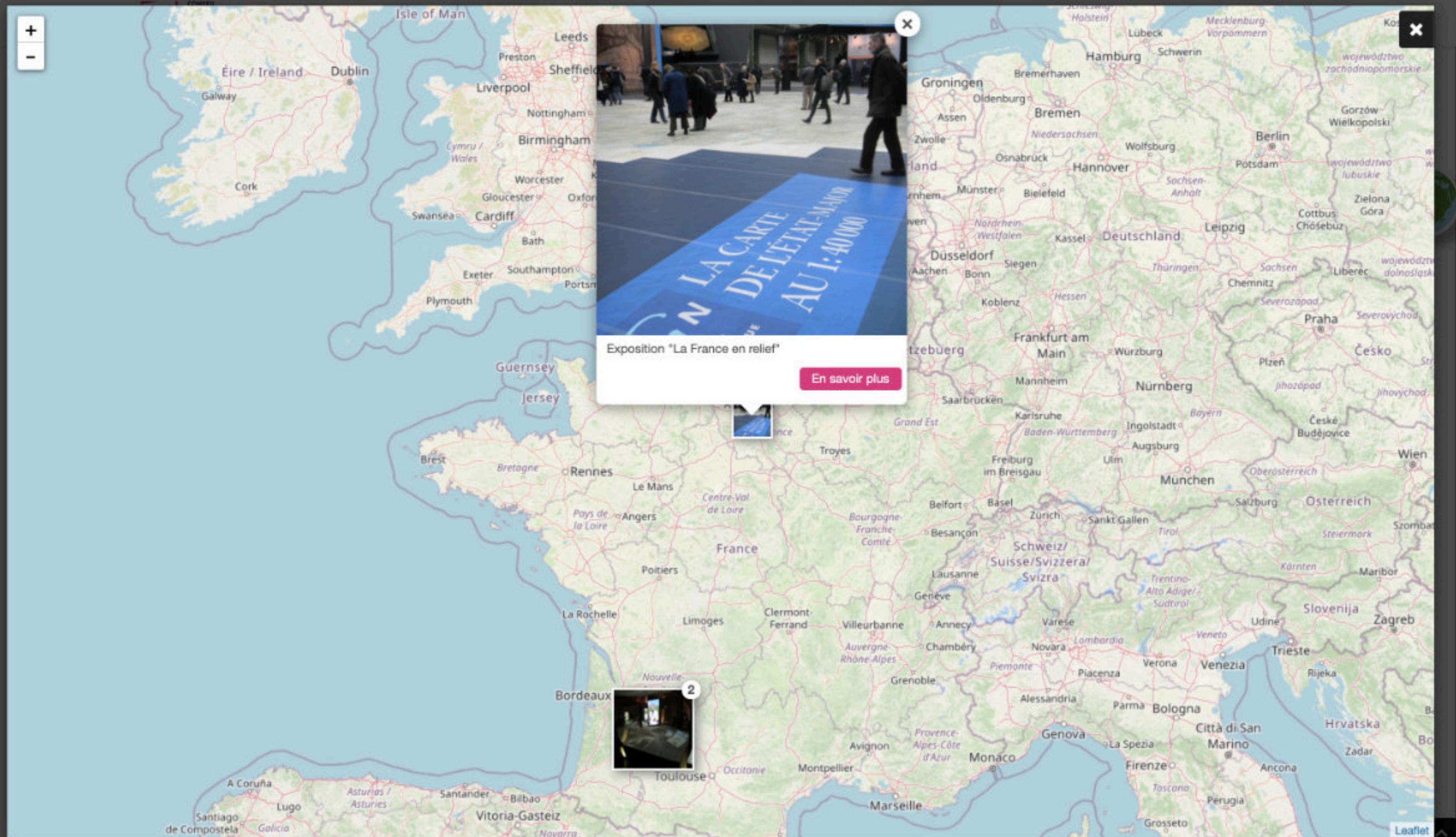
Inventer des lieux d'échange

Favoriser la compréhension des projets.



- PROJET URBAIN
- PARTICIPATION
- MAISON COMMUNALE
- Participation citoyenne
- MAISON
- DU PROJET
- CENTRE D'INTERPRETATION
- #InventerDesLieuxDEchange
- Nord





Exposition "La France en relief"

En savoir plus



2



139985-image.png - | crédits : CAUE du Nord

Télécharger en HD



Localisation

Map data © OpenSt...

Vidéos

Détails

Type
Action de sensibilisation

Video
Présentation de l'exposition « La France en relief »



on

Hubert Saint-Honore

Albert Tar

Post de la Concorde

Map data © OpenSt...

Présentation de...

MIH

139986-image.png - | crédits : CAUE du Nord

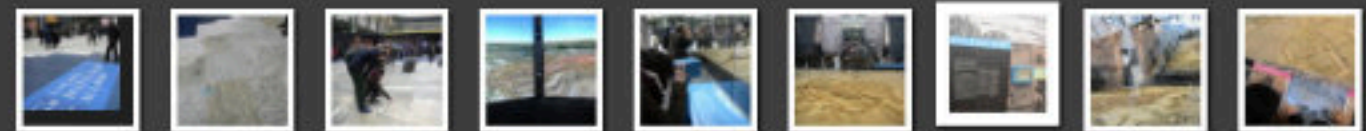
Télécharger en HD





139989-image.png - | crédits : CAUE du Nord

Télécharger en HD



on

du boulevard Saint-Honoré

Albert 1er

Post de la Concorde

Invalides

Map data © OpenSt...

Présentation de...

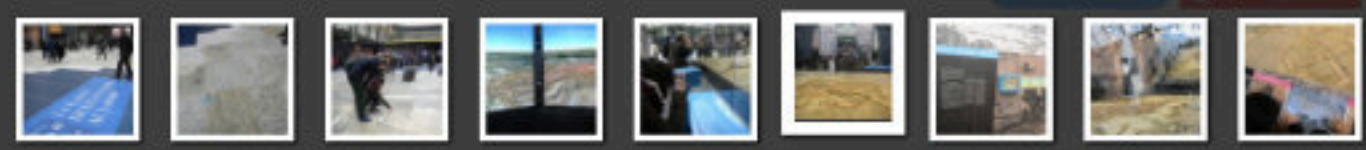
Video

Présentation de l'exposition « La France en relief



139988-image.png - | crédits : CAUE du Nord

Télécharger en HD



Localisation

Map data © OpenSt...

Vidéos

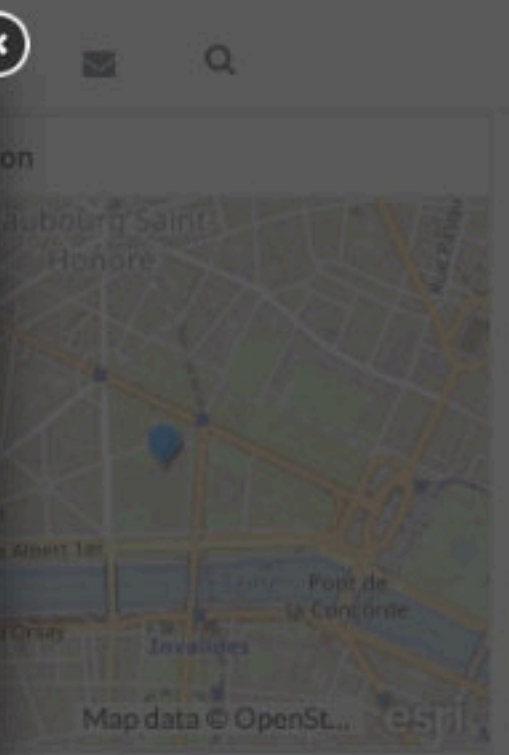

Détails



Previous

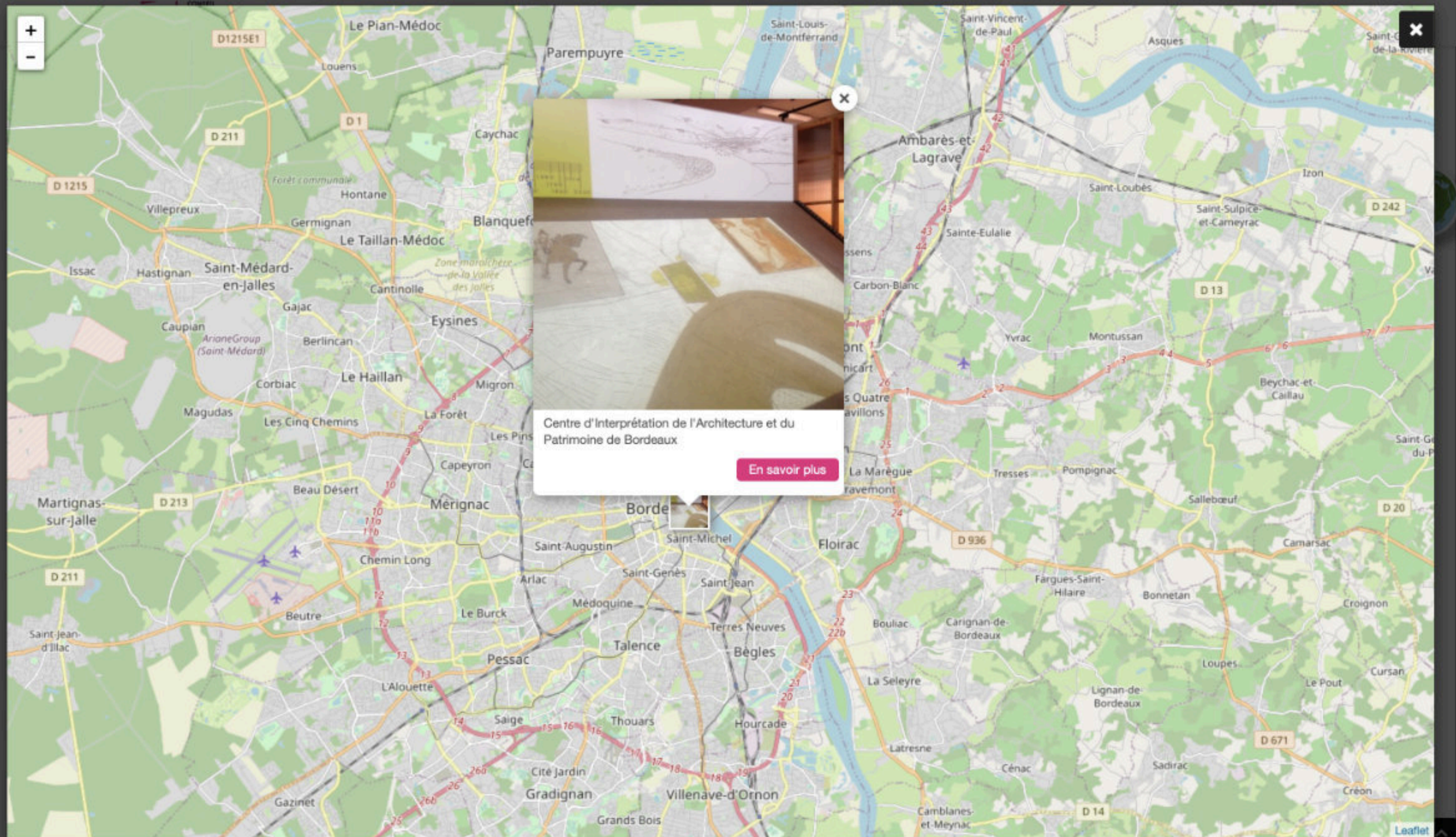
139993-image.png - | crédits : CAUE du Nord

Télécharger en HD



Action de sensibilisation

Présentation de l'exposition « La France en relief »



Centre d'Interprétation de l'Architecture et du Patrimoine de Bordeaux

[En savoir plus](#)

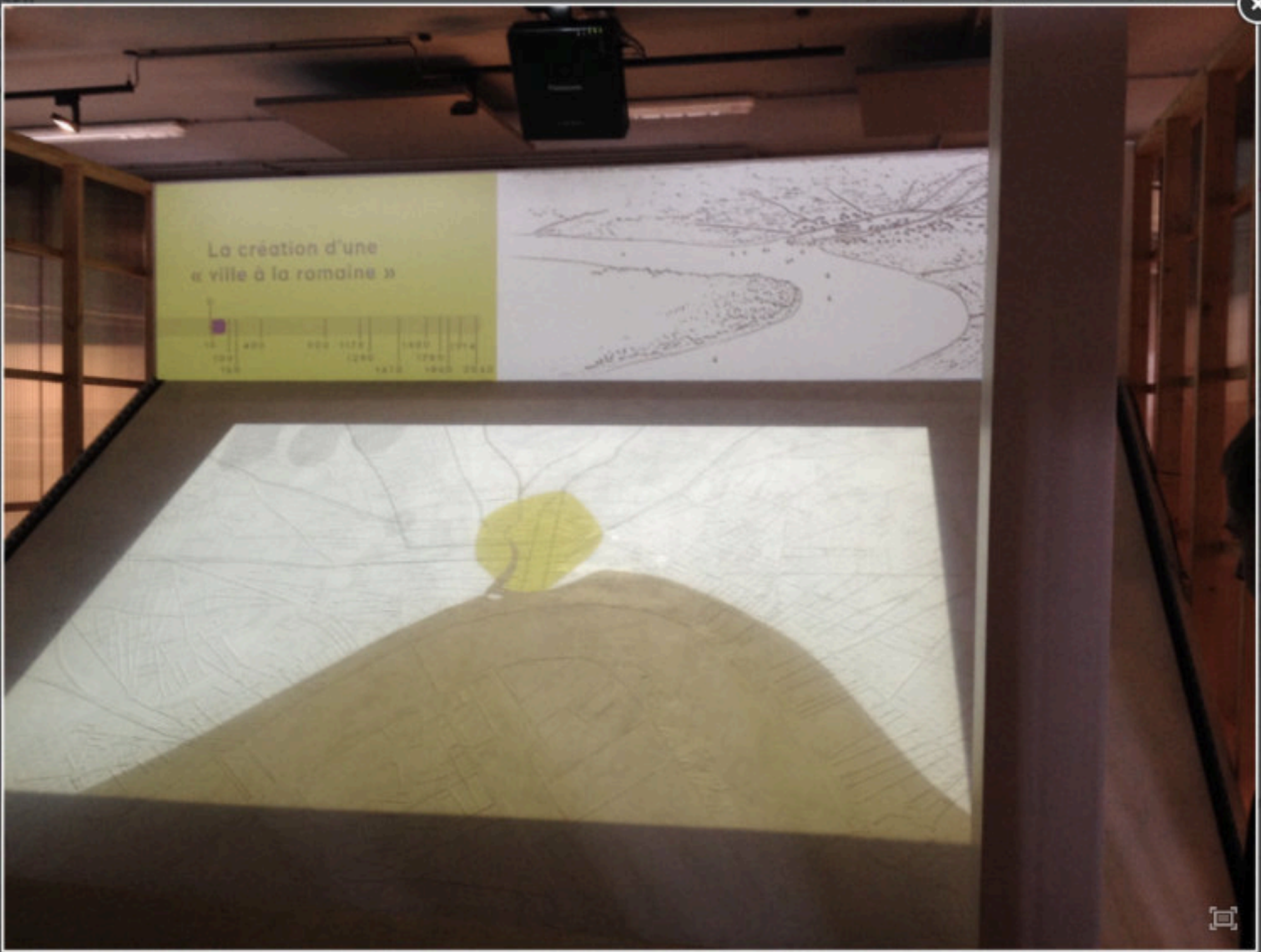


CONSEIL
D'AR
D'UR
L'EN
DU M

Observatoire

AIDE LANGUE MON ESPACE

AJOUTER

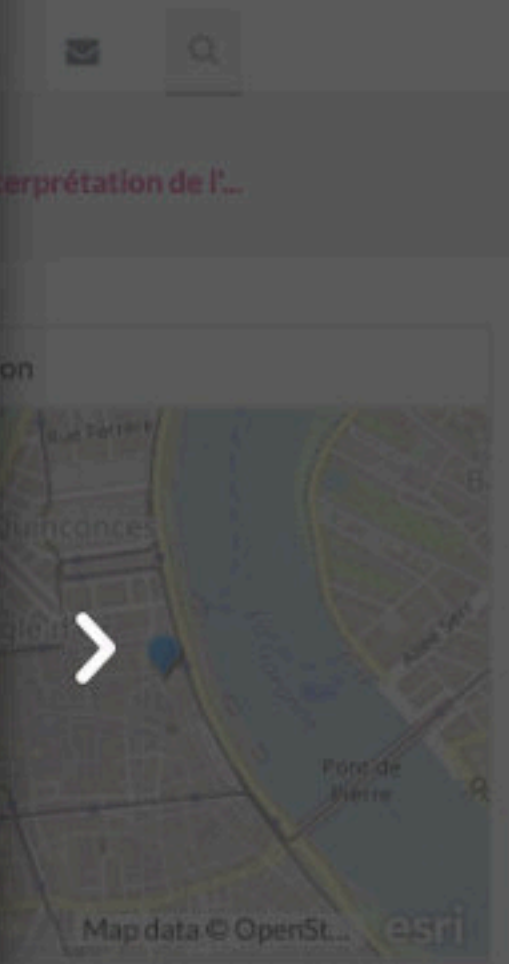


La création d'une
« ville à la romaine »



Détails d'interprétation - | crédits : CAUE du Nord - CT

Télécharger en HD



l'ouvrage
Bordeaux ; Bordeaux 2030



Détails



CONSEIL
D'AR
D'UR
L'EN
DU M

Observatoire


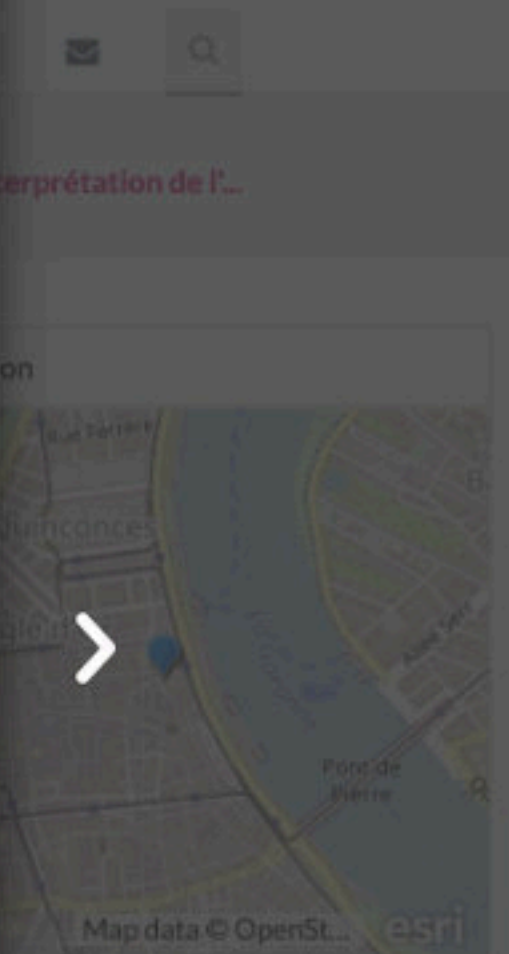
AIDE LANGUE MON ESPACE

AJOUTER



Centre d'Interprétation de l'Architecture et du Patrimoine de Bordeaux - | crédits : CAUE du Nord - CT

Télécharger en HD



En plus de l'espace physique, l'équipe du CIAP propose des visites guidées du

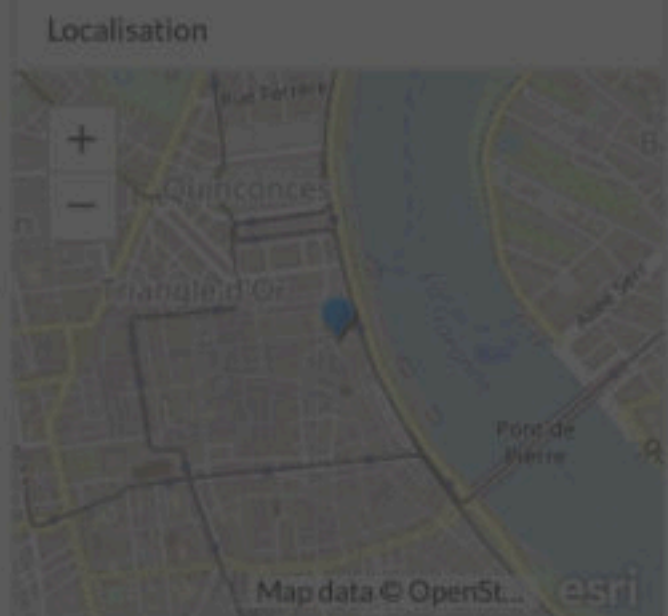
www.dailymotion

www.bordeaux.fr



Centre d'Interprétation de l'Architecture et du Patrimoine de Bordeaux - | crédits : CAUE du Nord - CT

Télécharger en HD



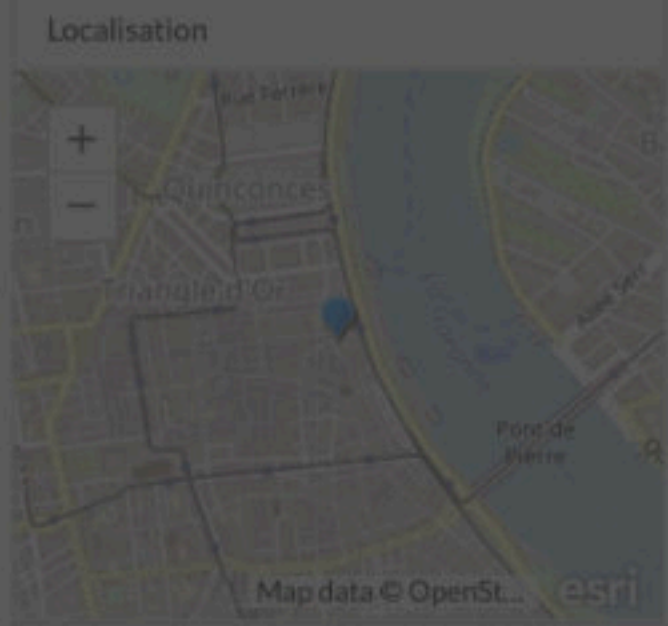
- Acteurs** 1
- Maître(s) d'ouvrage**
Ville de Bordeaux ; Bordeaux 2030
- Liens** 3
- www.dailymotion.com
- www.bordeaux.fr






IMG_7027.jpeg - | crédits : CAUE du Nord - CT

Télécharger en HD



- Acteurs** 1
- Maitre(s) d'ouvrage**
Ville de Bordeaux ; Bordeaux 2030
- Liens** 3
- www.dailymotion.com
- www.bordeaux.fr

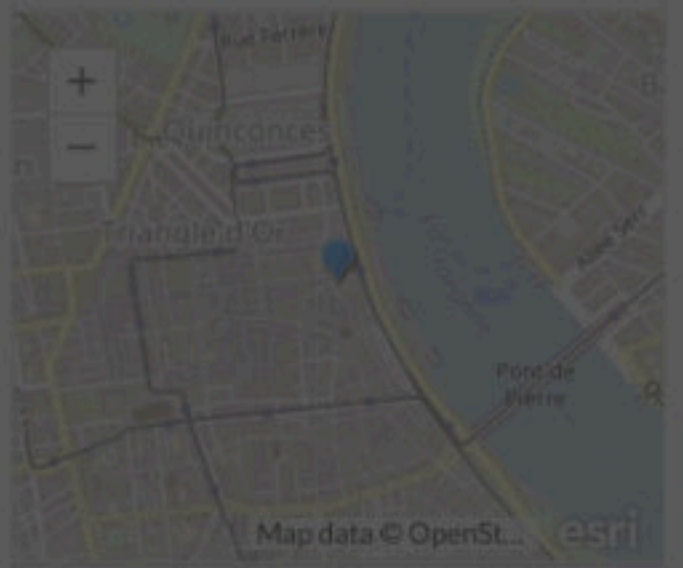




IMG_7029.jpeg - | crédits : CAUE du Nord - CT

Télécharger en HD

Localisation



Acteurs

Maitre(s) d'ouvrage

Ville de Bordeaux ; Bordeaux 2030

Liens

www.dailymotion.com

www.bordeaux.fr

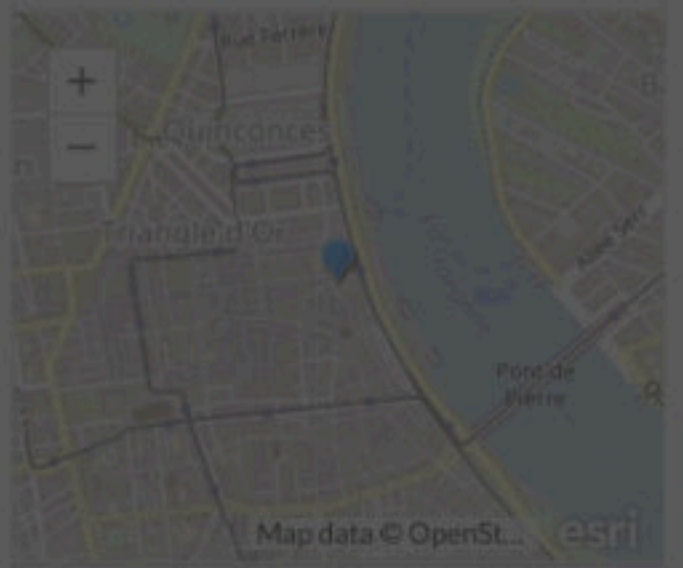




Centre d'Interprétation de l'Architecture et du Patrimoine de Bordeaux - | crédits : CAUE du Nord - CT

Télécharger en HD

Localisation



Acteurs

Maitre(s) d'ouvrage

Ville de Bordeaux ; Bordeaux 2030

Liens

- www.dailymotion.com
- www.bordeaux.fr





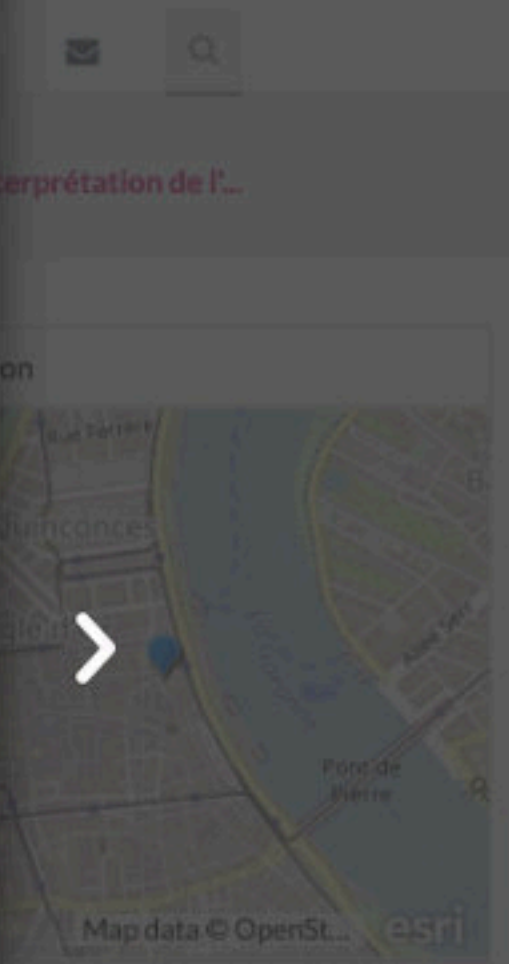
CONSEIL
D'AR
D'US
L'EN
DU

Observatoire



Centre d'Interprétation de l'Architecture et du Patrimoine de Bordeaux - | crédits : CAUE du Nord - CT

Télécharger en HD



l'ouvrage
Bordeaux : Bordeaux 2030

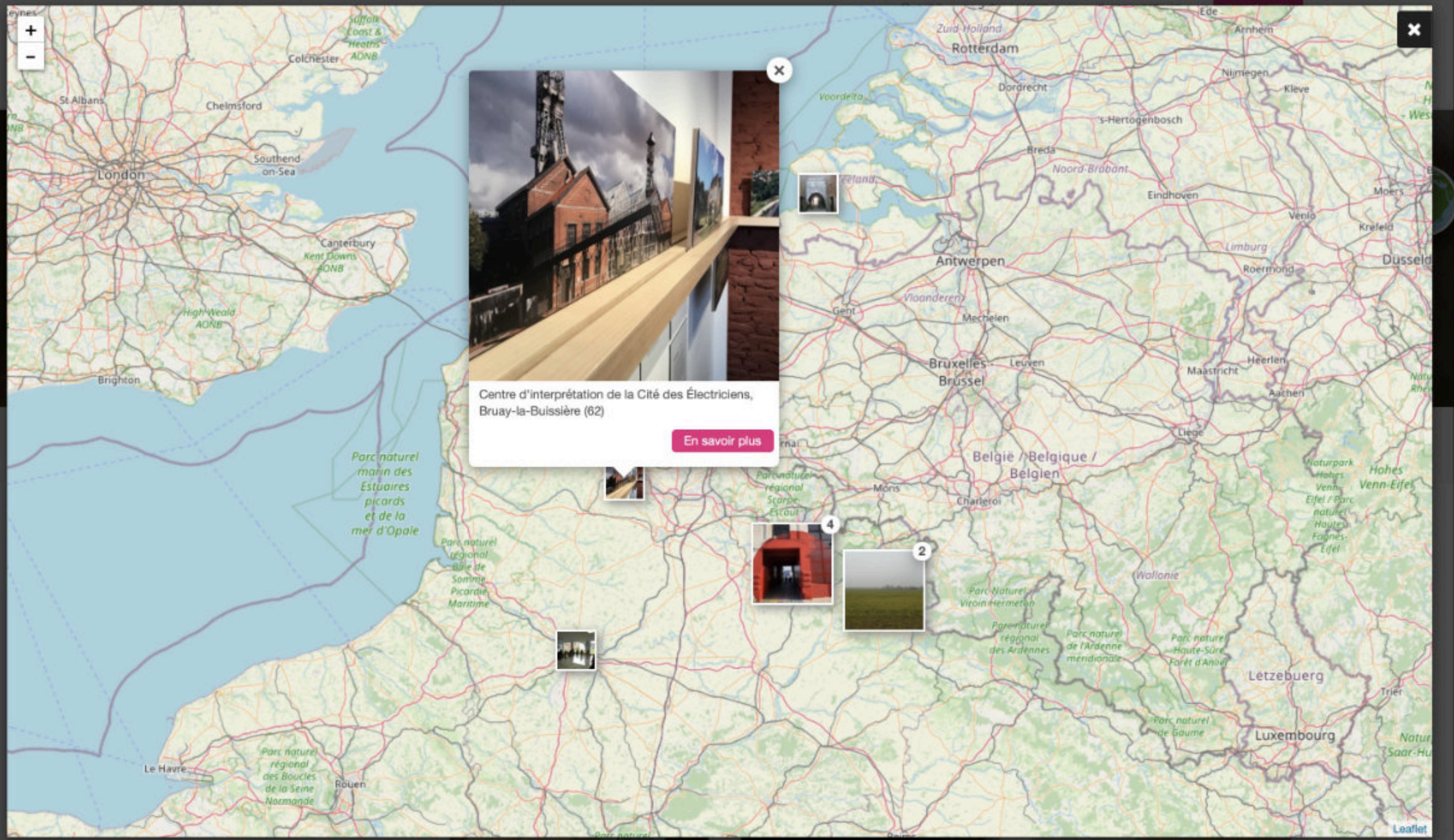
www.dailymotion.com

www.bordeaux.fr

www.bordeaux.fr

Détails






Centre d'interprétation de la Cité des Électriciens, Bruay-la-Buissière (62)

[En savoir plus](#)



IMG_0769.jpg - | crédits : CAUE du Nord

Télécharger en HD



Map data © OpenSt...

2

1

www.citedeselectriciens.fr

electriciens.fr


Un paysage modelé par le sous-sol

Le paysage minier n'est pas uniforme : fosses, terrils et cités sont répartis plus ou moins densément sur le territoire. Ainsi, au sud des concessions, les puits sont parfois distants d'à peine deux kilomètres. Au nord, les fosses d'extraction sont plus disséminées. Cela s'explique par les différentes qualités de charbon. Le véritable « or noir » se trouve au sud des concessions, où les gisements sont riches en charbon gras et à coke, nécessaires à l'industrie lourde et à la sidérurgie. Exploités de manière intensive, ils nécessitent de nombreuses fosses et cités minières. Plus au nord, les charbons maigres et demi-gras font l'objet d'une exploitation moins soutenue.



IMG_0958.jpg - | crédits : CAUE du Nord


Télécharger en HD



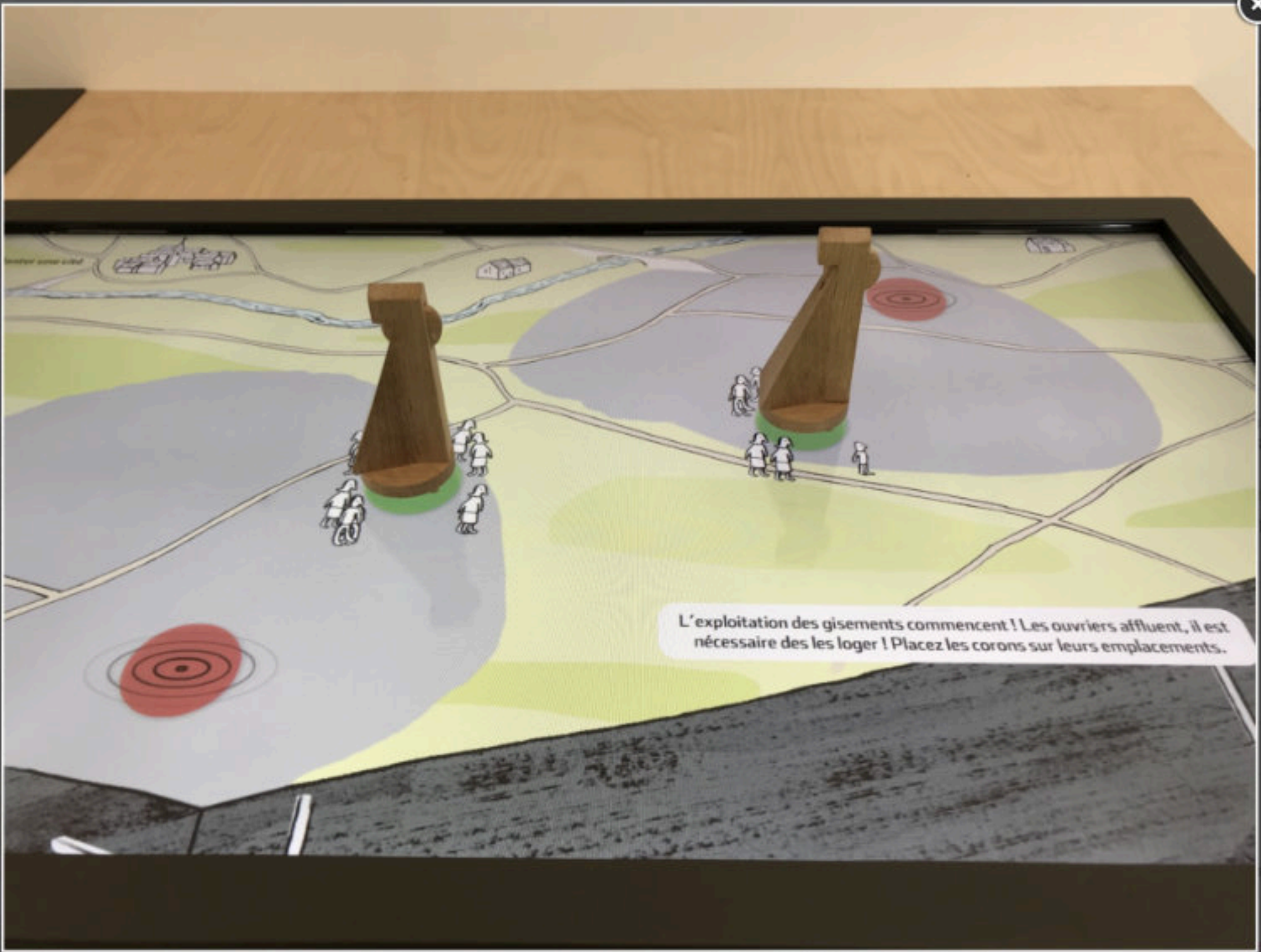


IMG_1943.jpg - | crédits : CAUE du Nord

Télécharger en HD



Map data © OpenSt...
d'ouvrage
té d'agglomération Béthune-Bruay
romane
ur(s) Maître(s) d'oeuvre
tipe
www.citedeselectriciens.fr
t culturel
electriciens.fr



L'exploitation des gisements commencent ! Les ouvriers affluent, il est nécessaire des les loger ! Placez les coronas sur leurs emplacements.

IMG_0596.jpg - | crédits : CAUE du Nord

Télécharger en HD



Map data © OpenSt...

2

1

www.citedeselectriciens.fr

electriciens.fr



Map data © OpenSt...

2

d'ouvrage

té d'agglomération Béthune-Bruay
Romane

ur(s) Maître(s) d'oeuvre

ippe

1


www.citedeselectriciens.fr

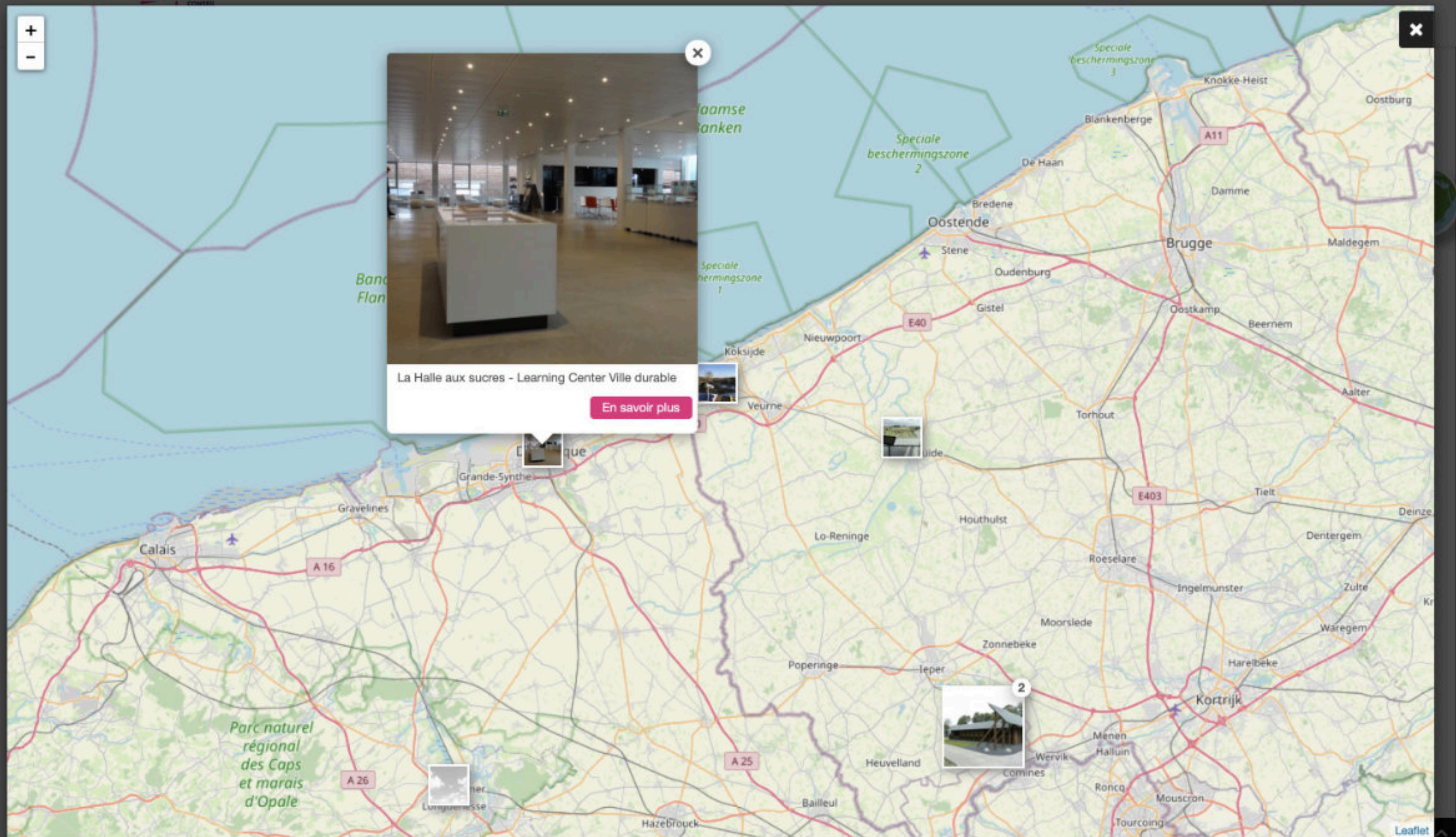
t culturel

electriciens.fr

IMG_1927.jpg - | crédits : CAUE du Nord

Télécharger en HD





La Halle aux sucres - Learning Center Ville durable

En savoir plus

Parc naturel régional des Caps et marais d'Opale

Speciale beschermingszone 2

Speciale beschermingszone 1

Speciale beschermingszone 3

2



Halle aux Sucres - Learning Center Ville Durable - | crédits : CAUE du nord / CR

Télécharger en HD



details

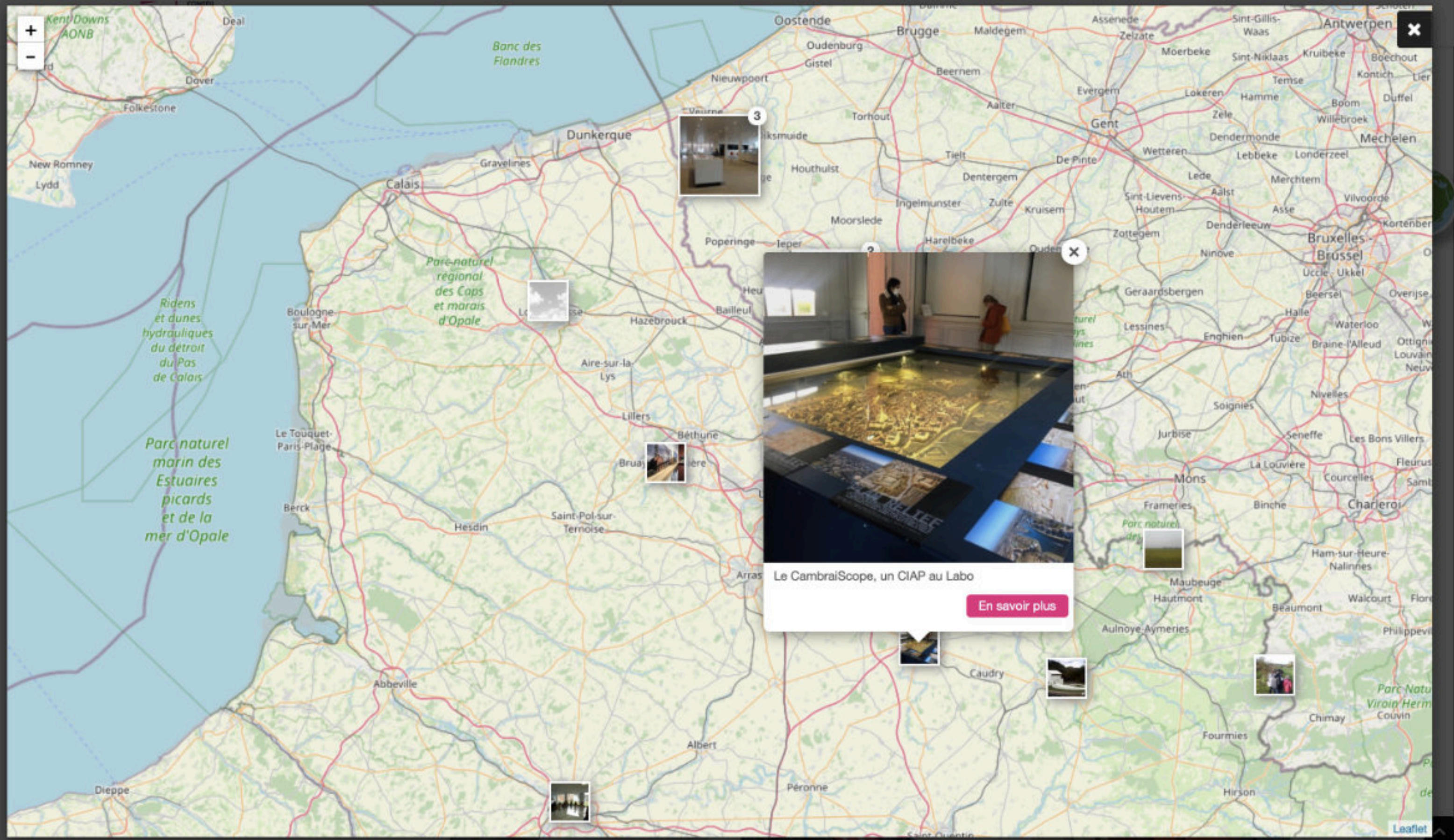


Halle aux Sucres - Learning Center Ville Durable - | crédits : CAUE du nord / CR

Télécharger en HD



Next



3



Le CambraiScope, un CIAP au Labo

[En savoir plus](#)





CONSEIL
D'AR
D'UR
L'EN
DU

Observatoire


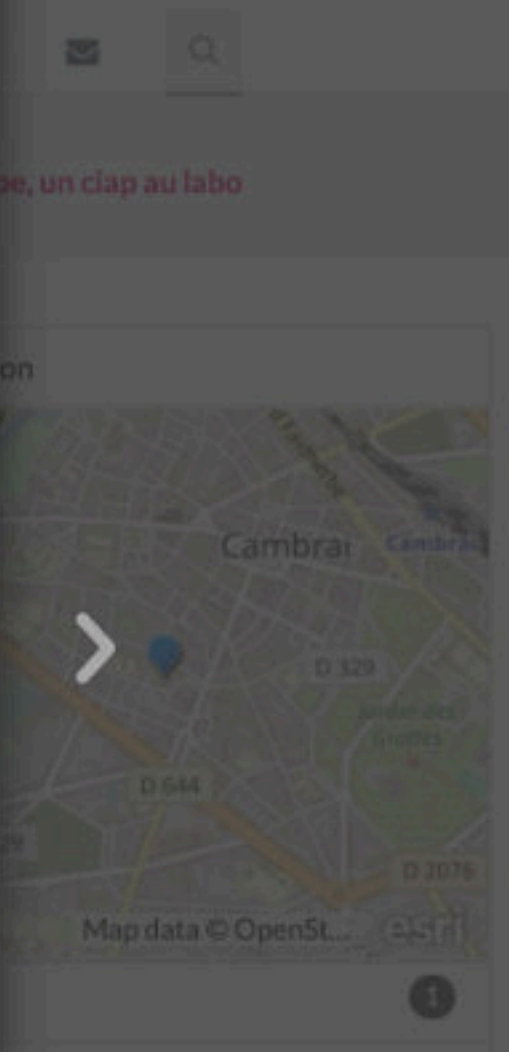
AIDE LANGUE MON ESPACE

AJOUTER



Previous


Télécharger en HD





Cambraiscope - | crédits : CAUe du Nord, DL

Télécharger en HD



AIDE LANGUE MON ESPACE AJOUTER

L'ASSOCIATION

Observatoire **Le cambraiscope, un ciap au labo**

2/03/2022

Localisation

Vidéos

Rencontre avec...

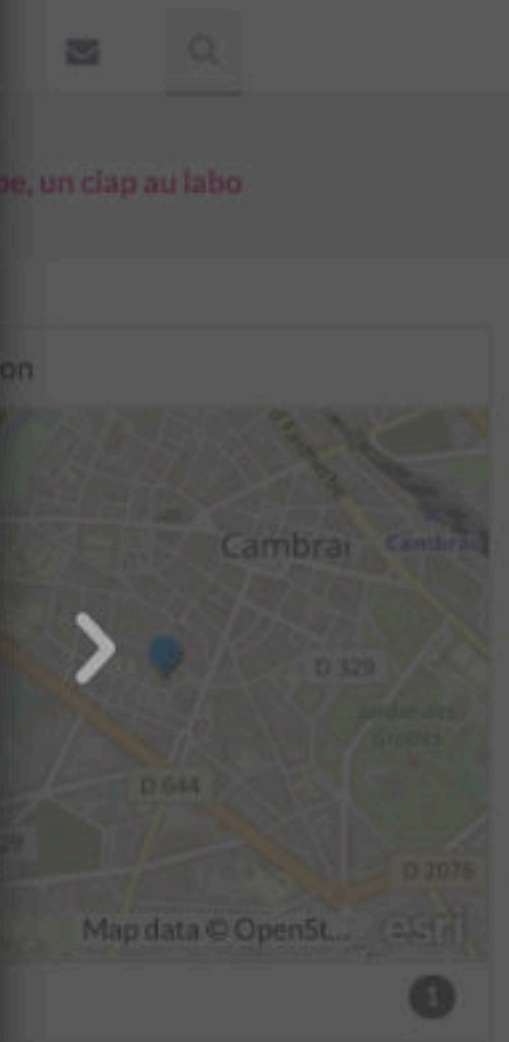


CONSEIL
D'AR
D'UR
L'EN
DU M

Observatoire


AIDE LANGUE MON ESPACE

AJOUTER



Cambraiscope - | crédits : CAUe du Nord, DL option

Télécharger en HD





CONSEIL
D'AR
D'UE
L'EN
DU

Observatoire


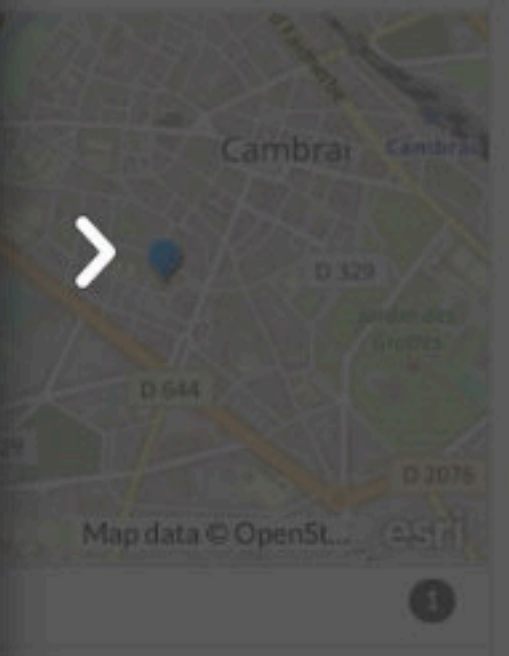
AIDE LANGUE MON ESPACE

AJOUTER



Cambraiscope - | crédits : CAUe du Nord, DL option

Télécharger en HD





CONSEIL
D'AR
D'UR
L'EN
DU

Observatoire


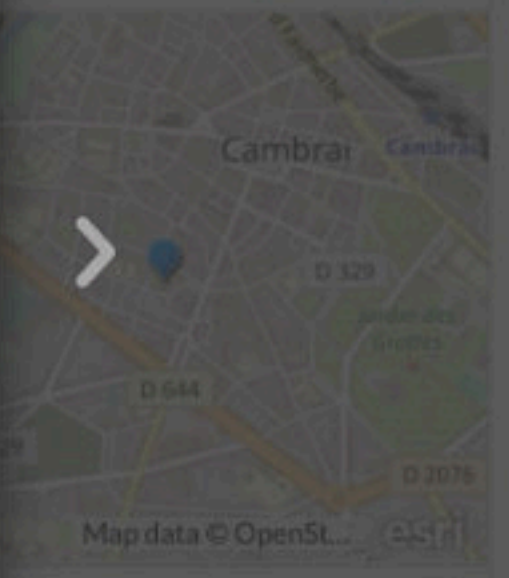
AIDE LANGUE MON ESPACE


AJOUTER



Cambraiscope - | crédits : CAUe du Nord, DL ption


Télécharger en HD





Cambrayscope - | crédits : CAUE du Nord, DL

Télécharger en HD



Navigation: AIDE, LANGUE, MON ESPACE, AJOUTER

Navigation: L'ASSOCIATION

Observatoire: **Le cambrayscope, un ciap au labo**

2/03/2022

Localisation

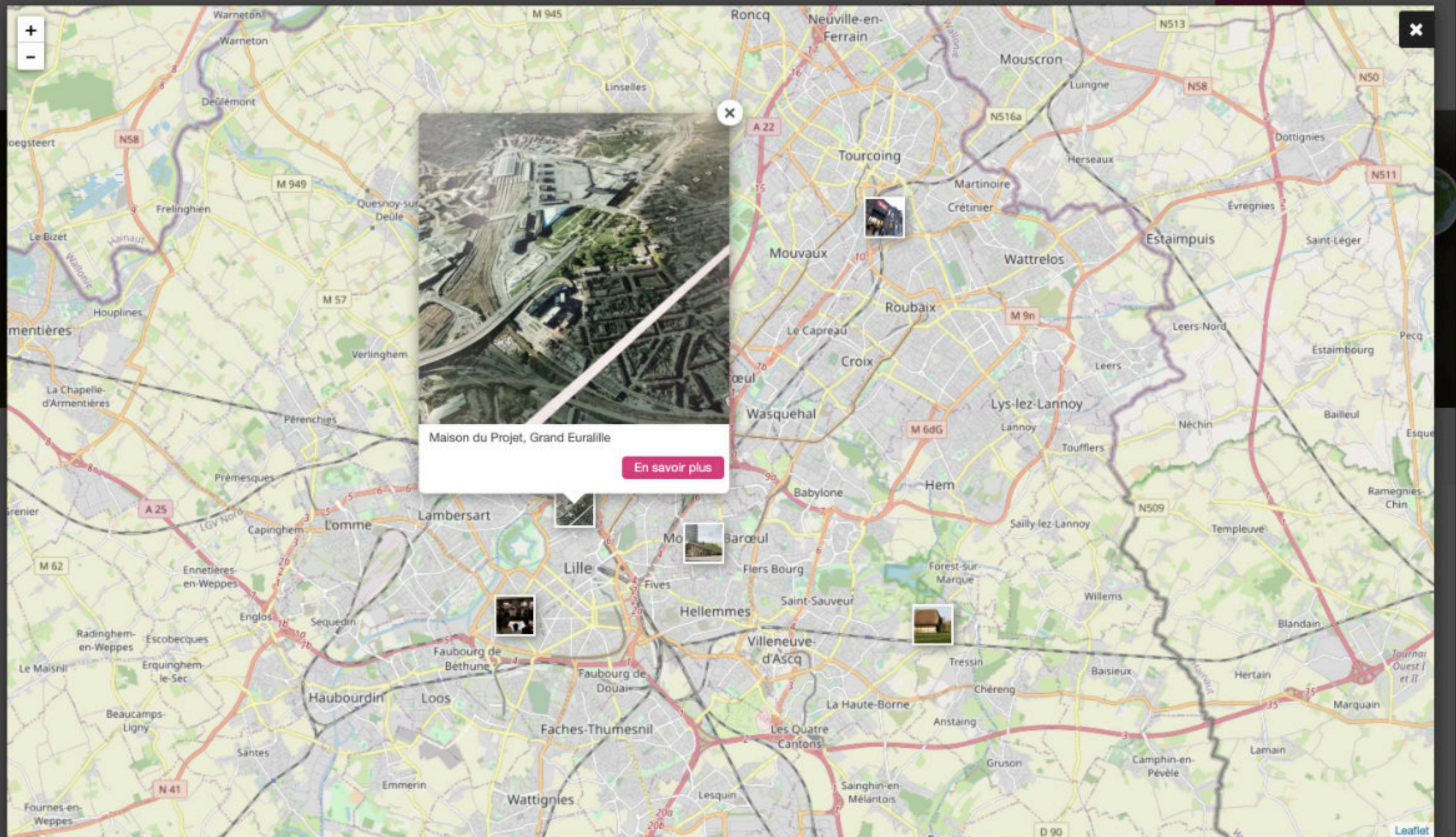
Map data © OpenSt...

Vidéos

Rencontre avec...


Acteurs

Concepteur(s) - Maître(s) d'œuvre



Maison du Projet, Grand Euralille

[En savoir plus](#)



Relation de la Carte au sol avec les Parcours exploratoires sur le mur - 22 septembre 2022 | crédits : CAUE du Nord - CT

- Les ateliers se déroulent en deux temps sur une durée d'environ deux heures:
- une balade urbaine le long d'un des quatre parcours thématiques proposés
 - un temps d'atelier dans la Maison du Projet avec l'aide d'un questionnaire

Télécharger en HD

Liens



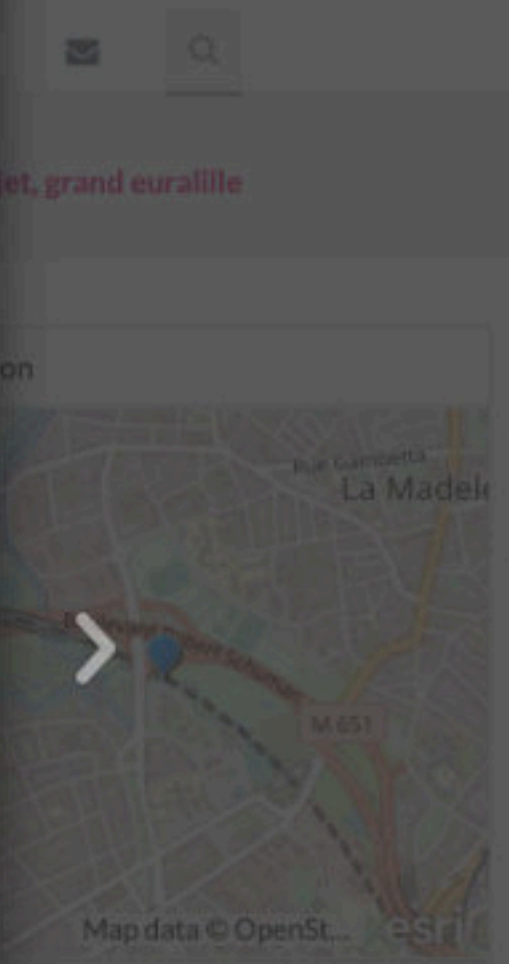


CONSEIL
D'AR
D'UR
L'EN
DU

Observatoire

AIDE LANGUE MON ESPACE

AJOUTER



Maquette à la même échelle que la carte - 22 septembre 2022 | crédits : CAUE du Nord - CT

Télécharger en HD

• un temps d'atelier dans la Maison du Projet avec l'aide d'un questionnaire





Cartes historiques et documents complémentaires - 22 Télécharger en HD

septembre 2022 | crédits : CAUE du Nord - CTs quatre parcours thématiques proposés

- un temps d'atelier dans la Maison du Projet avec l'aide d'un questionnaire sur les usages, les besoins, les questions et les pistes

AIDE LANGUE MON ESPACE AJOUTER

CES L'ASSOCIATION

Observatoire **Maison du projet, grand euralille**

26/09/2022

Localisation


Acteurs 3

Maitre(s) d'ouvrage
MEL Lille Metropole Europeenne

Concepteur(s) - Maitre(s) d'oeuvre
Kantwerk
Frédérique DELFANNE, architecte

Liens 2

- Kantwerk, études et recherches e...
- La plateforme de participation cIL...





Débat autour de la carte - 22 septembre 2022 | crédits : Télécharger en HD

CAUE du Nord - CTIade urbaine le long d'un des quatre parcours thématiques proposés : un temps d'atelier dans la Maison du Projet avec l'aide d'un questionnaire

Localisation

Map data © OpenSt...

Acteurs 3

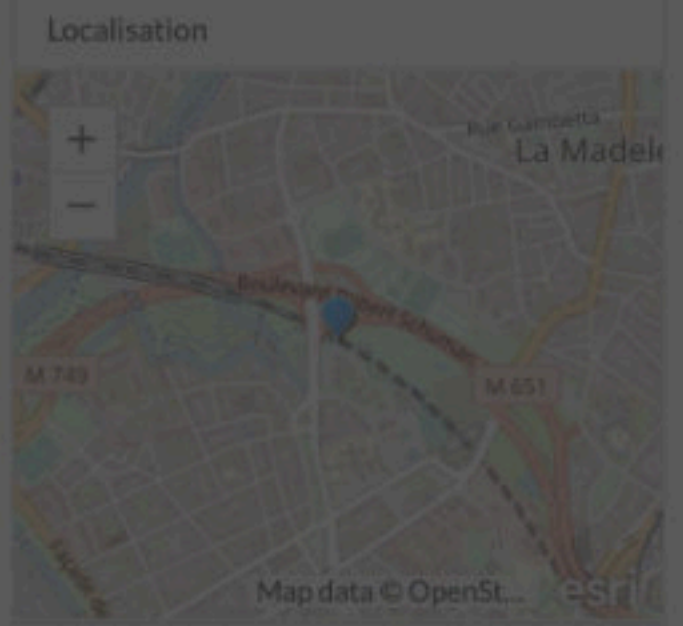
Maitre(s) d'ouvrage
MEL Lille Metropole Europeenne

Concepteur(s) - Maitra(s) d'oeuvre
Kantwerk
Frédérique DELFANNE, architecte

Liens 2



26/09/2022

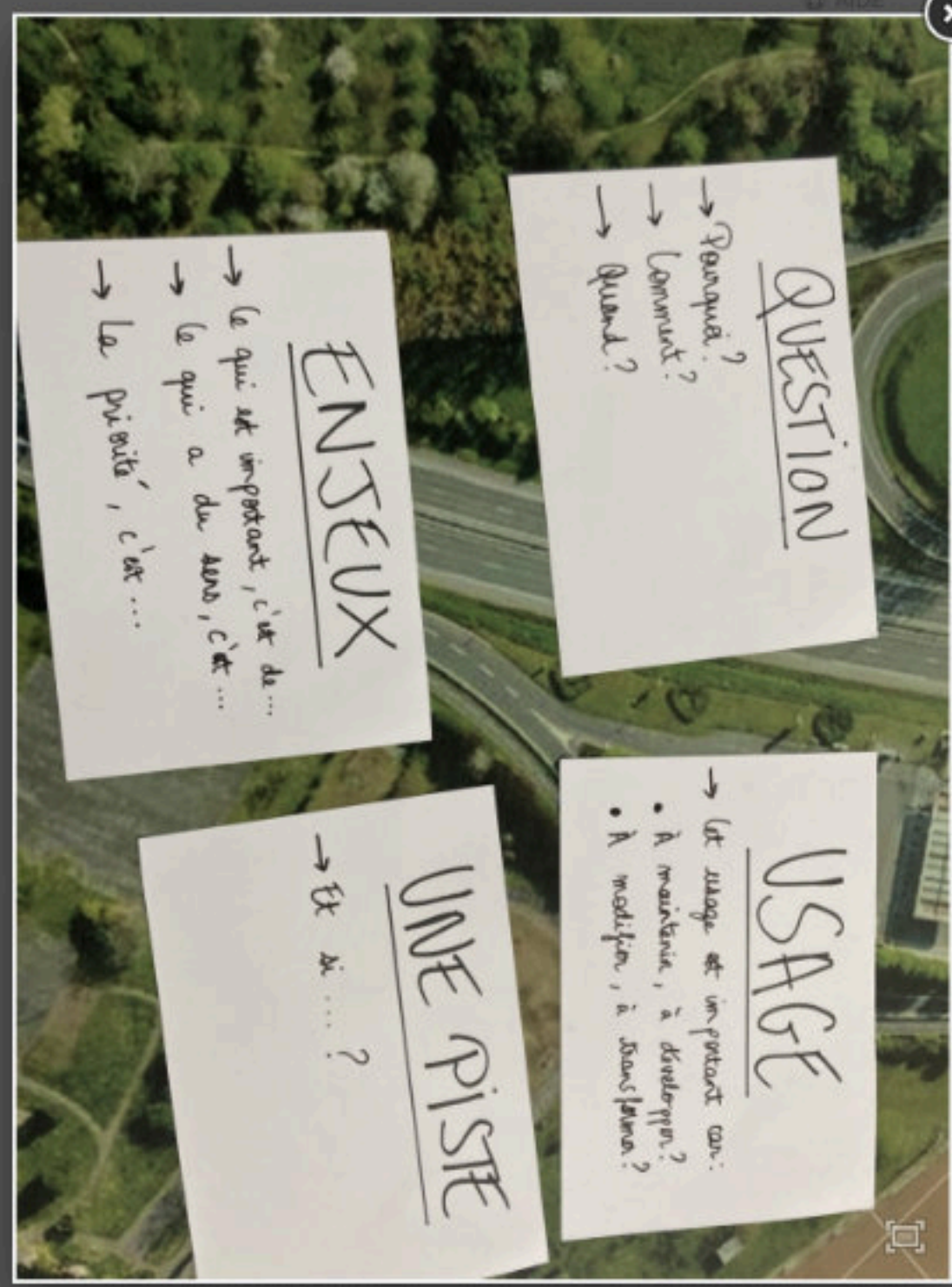


Acteurs 3

Maitre(s) d'ouvrage
MEL Lille Metropole Europeenne

Concepteur(s) - Maitre(s) d'oeuvre
Kantwerk
Frédérique DELFANNE, architecte

Liens 2




Questionnaire - 22 septembre 2022 | crédits : CAUE du Nord - CT

Télécharger en HD

- une balade urbaine le long d'un des quatre parcours thématiques proposés
- un temps d'atelier dans la Maison du Projet avec l'aide d'un questionnaire

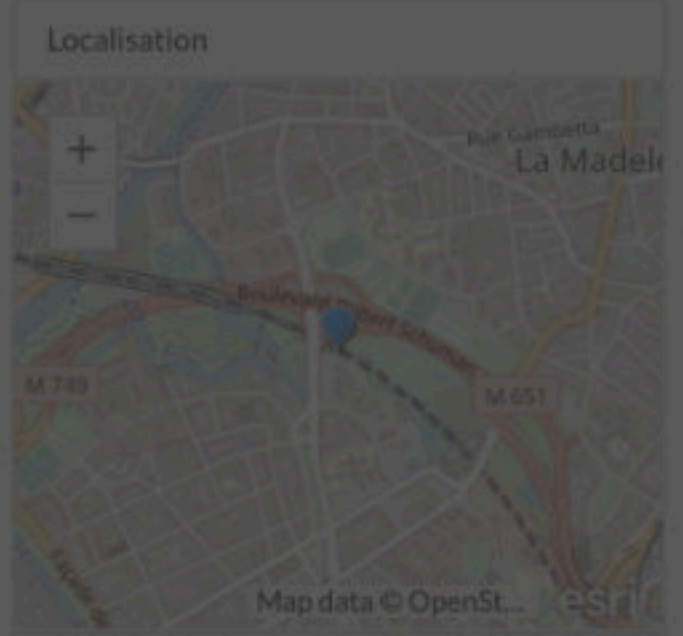
SU—RM—ON
TER LES—OB





Boîte à idées - 22 septembre 2022 | crédits : CAUE du Nord [Télécharger en HD](#)

- CT
- une balade urbaine le long d'un des quatre parcours thématiques proposés.
- un temps d'atelier dans la Maison du Projet avec l'aide d'un questionnaire



Acteurs 3

Maitre(s) d'ouvrage
MEL Lille Metropole Europeenne

Concepteur(s) - Maitre(s) d'oeuvre
Kantwerk
Frédérique DELFANNE, architecte

Liens 2





Observato

CONSEIL

AIDE LANGUE MON ESPACE AJOUTER

Château Mulsant
Berge
Château Juppé, 1768
Parc de l'Abbaye Val Joly
Vie d'un barrage de 11 km de long construit en 1961 pour réguler le débit de l'Isère majeur et permettre le réajustement de la centrale électrique de Four sur Sardein le lac de Val Joly a permis la création d'une zone naturelle.

Château de Weyss
Bâté en 2004 par l'Agence d'Architecture Simon-Petit, le centre de gestion du Val Joly couvre largement sur le paysage et s'y intègre harmonieusement grâce à des volumes simples caractérisés d'un style en béton non surmonté d'un large toit en arête.

Tour de Lar
Eglise Saint Omer
Historique le minerai de fer du sous-sol les farges d'avaloir de la XIIème siècle dans le val de l'Isère majeure ont été développées une centrale industrielle qui utilise la force motrice d'eau artésienne en bois abondants.

Forêt de la dérive de Mousier en rattaché à l'abbaye de Luthon, le presbytère Saint Omer de Mousier en Fagne est un bijou architectural sur 17m de 1716, édifié en briques et pierres blanches, avec à part la façade de la maison date de 1771.

Maison Forestière
Pont
Coeur de station

Les paysages des Fagnes (du latin Fagus, le hêtre) sont situés sur la façade orientale de l'Avesnois. D'amples vallées épaisses par de grands massifs forestiers arrosés les corniches ardoises sur une forge une identité culturelle et paysagère spécifique. Le relief et les sols froids, reposent sur de dures strates de schistes, de calcaires compactes et de marlons peu propices à la culture ont favorisé l'élevage principalement sur les coteaux. Forêts et bois servent les sols et marquent par leur horizon de leurs longues lignes noires.

C'est d'espérer tout avec rigueur. Le cours, souvent cornues des hêtres, propice au climat d'installation des routes et forges, diminue rapidement de grands massifs minéraux au verticaux tels que le Val Joly fondre sur le lac de vertice et en fond de vallée à la corniche de l'Isère rejoignant au ruisseau de Mulsant le village d'Espe-Sauvage d'une dénivelée en utilisant l'orientation des 2 vallées. Outre le bouage au lac sous forme, les 2 versants sont parsemés de bois secs de fermes herbagères du XIXème siècle. Le relief offre des vues multiples proches ou lointaines en labeur sur le paysage environnant, préservé et valorisé pour grande observation et contemplation.


40 ANS
EPPE-SAUVAGE, LE VAL JOLY
Paysage de nature, paysage de loisirs

avesnois_bd.jpg - Panneau 1 : Lecture du Paysage | crédits :

Télécharger en HD

En 2017, les 5 CAUEs des Hauts de France fêtent leur 40 ans en faisant parler les lieux et leurs paysages. 40 sites sont mis en valeur, 8 par département.

Au travers de cet événement, nous souhaitons la valorisation des paysages représentatifs de notre territoire. Une CAUE souhaite développer, en donnant la parole aux acteurs et en mettant en œuvre les démarches et projets locaux.




Outil de conseil : Non

Outil de découverte : Oui

CONSEIL AIDE LANGUE MON ESPACE AJOUTER

Les fermes isolées
Réinventer le patrimoine

L'évolution des exploitations agricoles laisse derrière elle des bâtiments réguliers et répétitifs. Restaurer une ferme ou un pavillon agricole, c'est lui redonner une valeur et la donner de sens. Comprendre ses contraintes, identifier ses qualités, c'est se donner les moyens de les mettre au service d'un projet nouveau et compatible. Qu'il s'agisse d'un logement, d'un bureau, d'un équipement etc., l'essentiel est de concevoir un projet dans lequel patrimoine et nouveaux usages se côtoient sans nécessairement chercher à bénéficier d'un statut protecteur. À l'opposé, le projet de Plan Local d'Urbanisme s'appuie sur une proposition au cabinet d'architectes SH&A de créer des villages urbains et de réhabiliter les fermes isolées dispersées sur les versants de la vallée et en leur associer quelques éléments complémentaires tels que nouvelles constructions, en construisant une petite grange d'habitation, l'objectif est à la fois de restaurer le patrimoine existant, de favoriser le vivre-ensemble et de permettre à chacun de bénéficier de son site et le paysage.




Les équipements touristiques
Développer le tourisme

Le territoire de l'Avesnois dispose de nombreux sites pour développer l'attractivité touristique. La mise en valeur de son paysage, de son histoire, de ses savoir-faire et des produits de son terroir doit s'appuyer sur une offre d'hébergement diversifiée et répartie sur tout le territoire et sur des équipements structurants répondant à différents besoins.

Accessibles à tous, complémentaires, multifonctionnels et innovants, ils doivent être conçus comme des lieux de partage et de rencontres, générateurs de lien social et répondant aux enjeux actuels (environnementaux, économiques, sociaux, culturels).

L'Avesnois bénéficie surtout d'un équipement exceptionnel tel que le Pôthière, le site de l'Abbaye de Sisson, le Parc naturel de Bains, la station touristique du Val de l'Escaut de l'Avesnois, etc.


La qualité de ces réalisations assure le potentiel de médiation de patrimoine et naturel et offre les atouts à améliorer leur cadre de vie.



Les valeurs de village
Faire le lien

Profiter de la ruralité, c'est préserver ses qualités urbaines et paysagères et participer aux dynamiques culturelles en place. La mise grande proximité entre l'habitat, les services, écoles, ... favorise une vie sociale et élargit pour des acteurs de la vie communale. L'accueil de nouveaux habitants dans un rapport renouvelé entre habitat, centres de services et paysage agricole valorise le caractère rural de la commune tout en contribuant à un avenir assuré sur le territoire des valeurs locales. Créer des lieux de partage et de proximité où la culture et les valeurs se mêlent participe à la redynamisation des communes rurales et évacue l'urgence d'un projet urbain et de société.


Le projet de développement d'Éperon Sauvage prévoit un cadre dynamique de revitalisation des centres ruraux. Son ambition d'offrir un cadre méditerranéen, une cuisine avec petite restauration, une salle de concert et un espace de coworking sur le plan principal, sur plan culturel de village, permettra de renforcer les dynamiques locales qui s'y annent déjà.



L'économie touristique
Tourisme et paysages agricoles

Le paysage de bocage occupe une place importante dans le territoire de l'Avesnois, plus simple résultat de l'histoire d'élevage, il représente aujourd'hui un cadre de vie convoité qui le rend fragile et vulnérable. Maintenir ces paysages, y travailler, y évoluer... ne doit pas être vu comme un défi. Comprendre les pratiques agricoles, préserver les écosystèmes qui les accompagnent, impliquer les acteurs dans le projet, c'est rechercher le complément nécessaire entre l'économie, les services, les modes de vie et le paysage rural qui l'entoure.

La ferme de Beau-Pays travaille sur la commune rurale de Mouster en l'appuyant sur les atouts de l'élevage de bovins et ovins qui valorise par ses pratiques le respect de l'environnement (bio) dans l'agriculture biologique et la qualité du terroir et la dynamique des circuits courts soutenus par le label d'une AOPP installée en grande partie sur des Espaces Agricoles Structurés (EAS), son objectif est de proposer un plan de gestion qui garantisse la préservation des paysages et des milieux naturels.



Autour de la vallée de l'Helpe
Pour des paysages ruraux attractifs



Next 2017, les CAUE sont des associations locales d'usagers, d'habitants et de professionnels pour améliorer le territoire et plus particulièrement le paysage. Elles ont pour mission de promouvoir la qualité architecturale, urbaine, environnementale et paysagère de manière à garantir des modes de vie agréables, confortables et équilibrés.

Pour être élu CAUE des Hauts de France, il faut être élu en 2017, 40 ans après dans la région, grâce à l'initiative locale + 40 ANS 40 DÉJÀ + 40 années d'existence sur notre territoire, l'association de paysages ruraux et urbains est la plus ancienne et la plus dynamique. C'est le lieu de toutes les démarches qui sont programmées de manière à offrir un cadre de vie agréable, confortable et équilibré. C'est l'occasion de partager avec vous nos projets et de travailler ensemble pour améliorer le territoire que nous aimons tous.

CONSEIL D'ARCHITECTURE, D'URBANISME ET DE LEFFOCHERMENT DU NORD

Association Nord



avesnois2_bd.jpg - Panneau 2 : Les enjeux liés au territoire | crédits :

Télécharger en HD

En 2017, les 5 CAUEs des Hauts de France fêtent leur 40 ans en faisant parler les lieux et leurs paysages, 40 sites sont mis en valeur, 8 par département.

Au travers de cet événement, nous souhaitons valoriser la valorisation des paysages représentatifs de notre territoire. Le CAUE souhaite développer, en donnant la parole aux acteurs locaux, en faisant en avant les démarches et projets locaux.



Outil de conseil : Non

Outil de découverte : Oui



CONSEIL
D'AR
D'UR
L'EN
DU

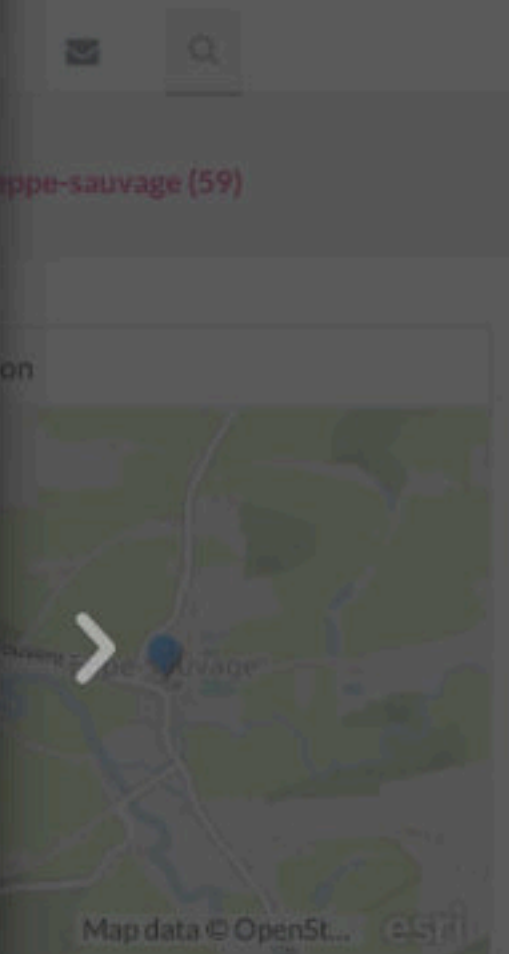
Observatoire

AIDE LANGUE MON ESPACE

AJOUTER



Photographie - Présentation des panneaux CAUE sur le paysage d'Eppe-Sauvage © CAUE du Nord | crédits : CAUE du Nord [Télécharger en HD](#)



Map data © OpenSt...

non consolidé



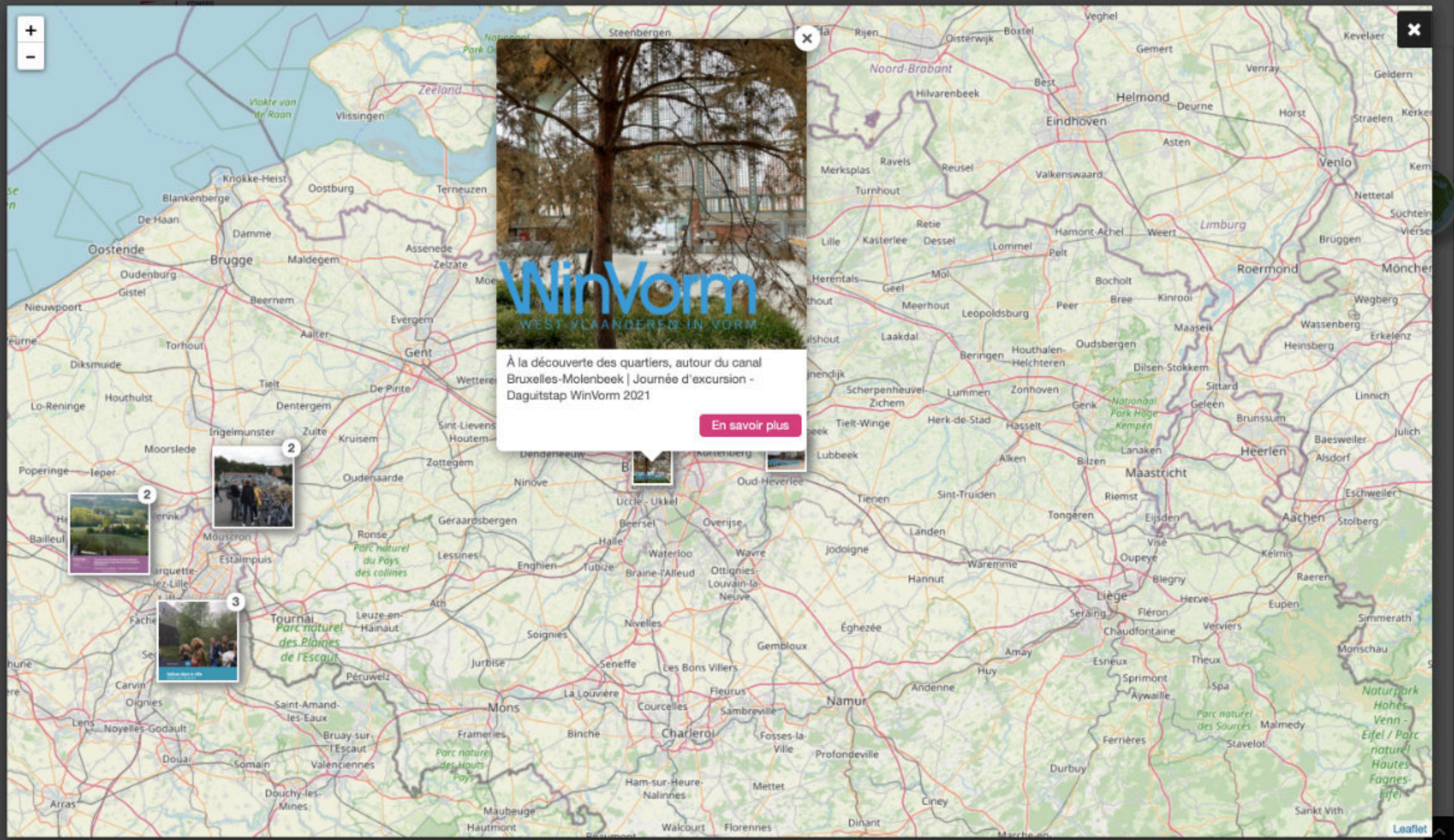
Voir aussi ...

Imaginer des parcours de découverte

Le circuit de découverte et d'interprétation est un parcours guidé à travers un territoire d'étude.

PROJET URBAIN PARTICIPATION PARCOURS PARCOURS DECOUVERTE Participation citoyenne MAISON DU PROJET #ImaginerDesParcoursDeDecouverte parcours d'interprétation Nord Département du Nord





WinVorm

WEST-VLAANDEREN IN VORM

À la découverte des quartiers, autour du canal Bruxelles-Molenbeek | Journée d'excursion - Daguitstap WinVorm 2021

[En savoir plus](#)





CONSEIL
D'ARCHITECTURE
D'URBANISME
L'ENVIRONNEMENT
DU NORD

Observatoire



Accueil dans le bâtiment du gouvernement flamand H. Teirlinck par le Bouwmeester - | crédits : C. TERRIER, CAUE [Télécharger en HD](#)

COOPERATION TRANSFRONTALIERE / FRICHE INDUSTRIELLE / ESPACE VERT / PARTICIPATION / PATRIMOINE / PISTE CYCLABLE / URBANISME / LIAISON PIETONNE / WINVORM / PARTONS 2.0 /



[+ AJOUTER](#)

verte des quartier...

Map data © OpenSt...

Next

Liens

le parcours



Début de la visite dans le bâtiment du gouvernement flamand - | crédits : C. TERRIER, CAUE du Nord

Télécharger en HD

PATRIMOINE / PISTE CYCLABLE / URBANISME / LIAISON PIETONNE / WINVORM / PARTONS 2.0 /

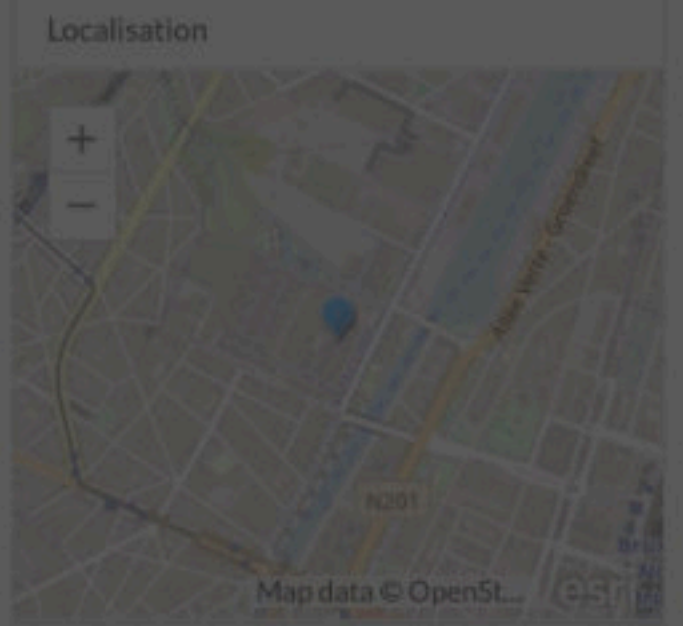


Navigation and map interface on the right side of the page, including a search bar, a map showing the location, and a list of project details.



Début de la visite près du bâtiment du gouvernement flamand - | crédits : C. TERRIER, CAUE du Nord

Télécharger en HD



Acteurs 5

- Maitre(s) d'ouvrage
- West-Vlaanderen Provincie
- Vlaamse Landmaatschappij (VLM)
- Viaams Bouwmeester
- West-Vlaamse Intercommunale (WVI)
- Leiedal

Liens





CONSEIL
D'AR
D'UR
L'EN
DU

Observatoire



Explication du projet du site avec la maquette à l'intérieur du Dépôt Royal - | crédits : C. TERRIER, CAUE du Nord

Télécharger en HD

PATRIMOINE / PISTE CYCLABLE / URBANISME / LIAISON PIETONNE / WINVORM / PARTONS 2.0 /

ANNÉE DE DÉCOUVERTE / MAGNÈRES-DU-BOIS-ET-TOURNAI



Navigation and map interface on the right side of the page, including a search bar, a map of the site, and a list of project details.



Aperçu du parcours à vélo - | crédits : VH, CAUE du Nord - OpenStreetMap - CT, CAUE du Nord

Télécharger en HD





CONSEIL
D'AR
D'UR
L'EN
DU

Observatoire

AIDE LANGUE MON ESPACE

AJOUTER



Visite guidée dans l'ancien garage Citroën et description du projet KANAL - | crédits : C. TERRIER, CAUE du Nord

Télécharger en HD

PATRIMOINE / PISTE CYCLABLE / URBANISME / LIAISON PIETONNE / WINVORM / PARTONS 2.0 /

AVENUE DE DECOUVERTE / MAGNÈRES BARCELONNETTE COLLEVILLE



le parcours

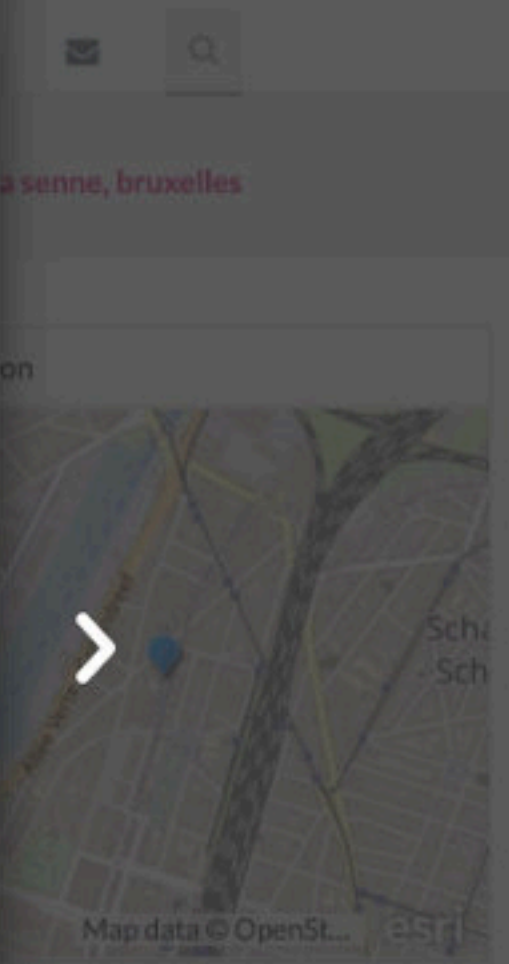


CONSEIL
D'AR
D'UR
L'EN
DU

Observatoire

AIDE LANGUE MON ESPACE

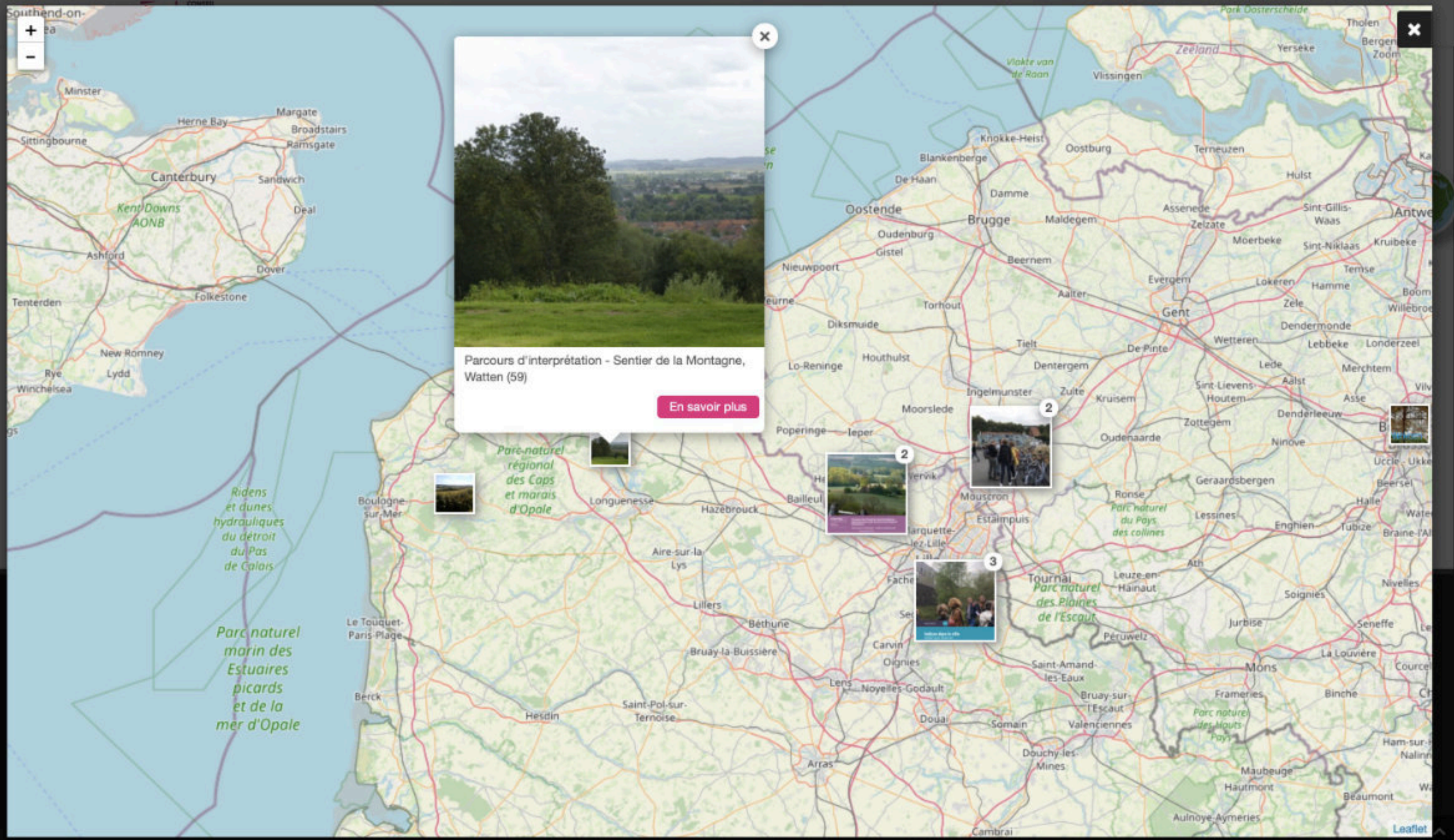
AJOUTER



Parc de la Senne - | crédits : C. TERRIER, CAUE du Nord

Télécharger en HD





Parcours d'interprétation - Sentier de la Montagne, Watten (59)

En savoir plus





Banc et vue sur le paysage du marais Audomarois. - | crédits : C. TERRIER, CAUE du Nord

Télécharger en HD

Description

"L'objectif du Sentier de la Montagne est de relier la ville avec son site fortifié et faciliter l'accès au site fortifié aux habitants. Des berges de l'Aa au site de l'Abbaye, en passant par le moulin construit sur un des cinq bastions du fort, le sentier de la montagne ouvre l'axe historique est-ouest de la ville.

Maître(s) d'ouvrage
Commune de Watten

Liens

www.espaces-fortifies.com

Détails





D22383.jpg - | crédits : C. TERRIER, CAUE du Nord

Description

"L'objectif du Sentier de la Montagne est de relier la ville avec son site fortifié et faciliter l'accès au site fortifié aux habitants. Des berges de l'Aa au site de l'Abbaye, en passant par le moulin construit sur un des cinq bastions du fort, le sentier de la montagne ouvre l'axe historique est-ouest de la ville.

Télécharger en HD

Liens

www.espaces-fortifies.com

Détails





CONSEIL
D'AR
D'US
L'EN
DU M

Observatoire

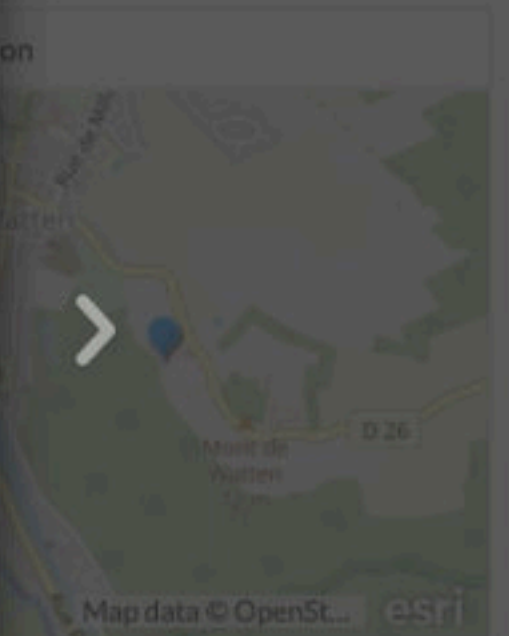
AIDE LANGUE MON ESPACE

AJOUTER



D22394.jpg - | crédits : C. TERRIER, CAUE du Nord

Télécharger en HD



Interprétation - s...
on
Détails
l'ouvrage
de Watten
www.espaces-fortifies.com





D22400.jpg - © Clément TERRIER, CAUE du Nord | crédits : Télécharger en HD

Clément TERRIER, CAUE du Nord

[AIDE](#) [LANGUE](#) [MON ESPACE](#) [+ AJOUTER](#)
[L'ASSOCIATION](#) [Observatoire](#) [Parcours d'interprétation - s...](#)
 09/01/2015
Localisation

Acteurs
 Maître(s) d'ouvrage
 Commune de Watten
Liens
www.espaces-fortifies.com
Détails





CONSEIL
D'AR
D'UR
L'EN
DU

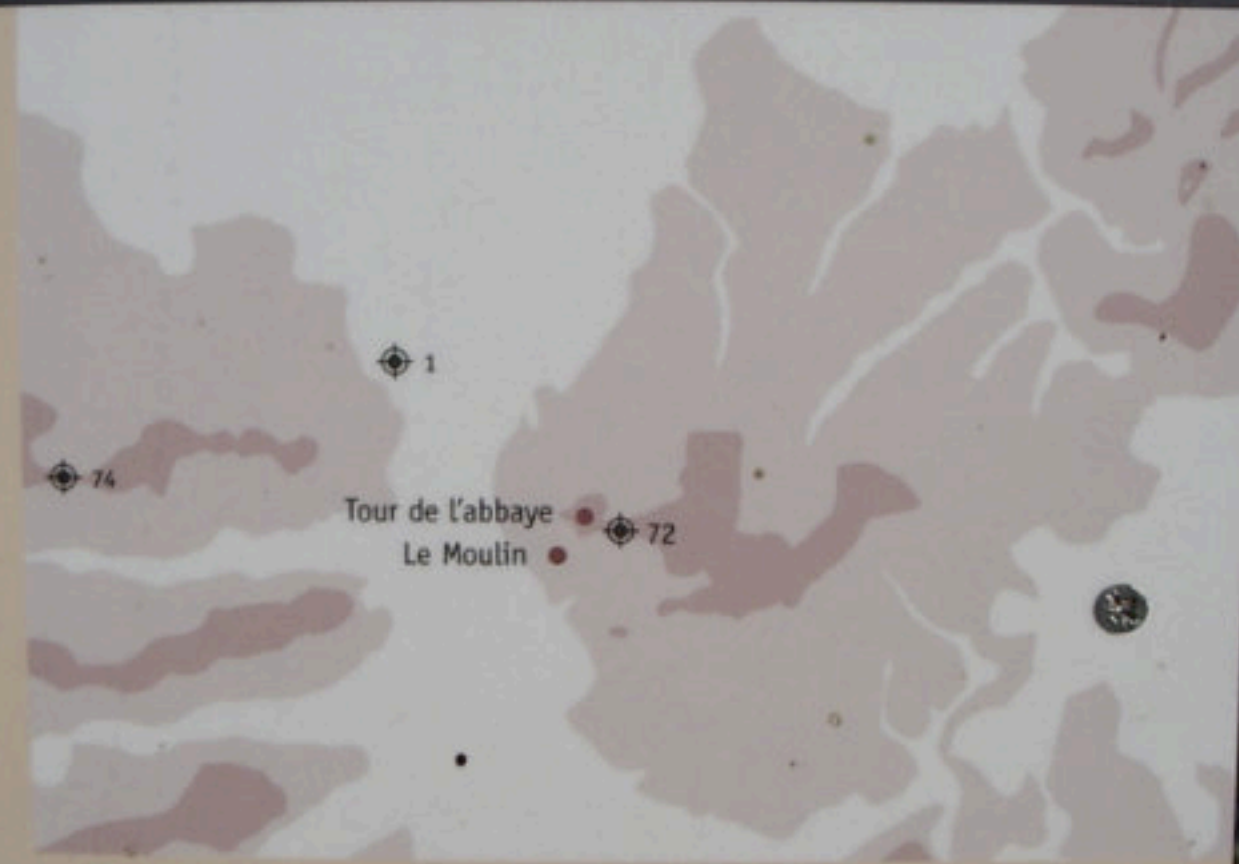
Montagne

ère du moulin [3]

Observatoire

mais qui les réalisè-
et avec l'avancement
Watten perdit son rôle
du mont de Watten
onservé d'une forme


verste verbindingweg
het fort met het laer



The height of military influence 5 earthwork bastions linked by

D22409.jpg - © Clément TERRIER, CAUE du Nord | crédits : Clément TERRIER, CAUE du Nord

Télécharger en HD




Détails

www.espaces-fortifies.com



CONSEIL
D'AR
D'UR
L'EN
DU N

Observatoire




re du moulin [2]

Géographie au VI^e siècle

D22406.jpg - © Clément TERRIER, CAUE du Nord | crédits : Clément TERRIER, CAUE du Nord

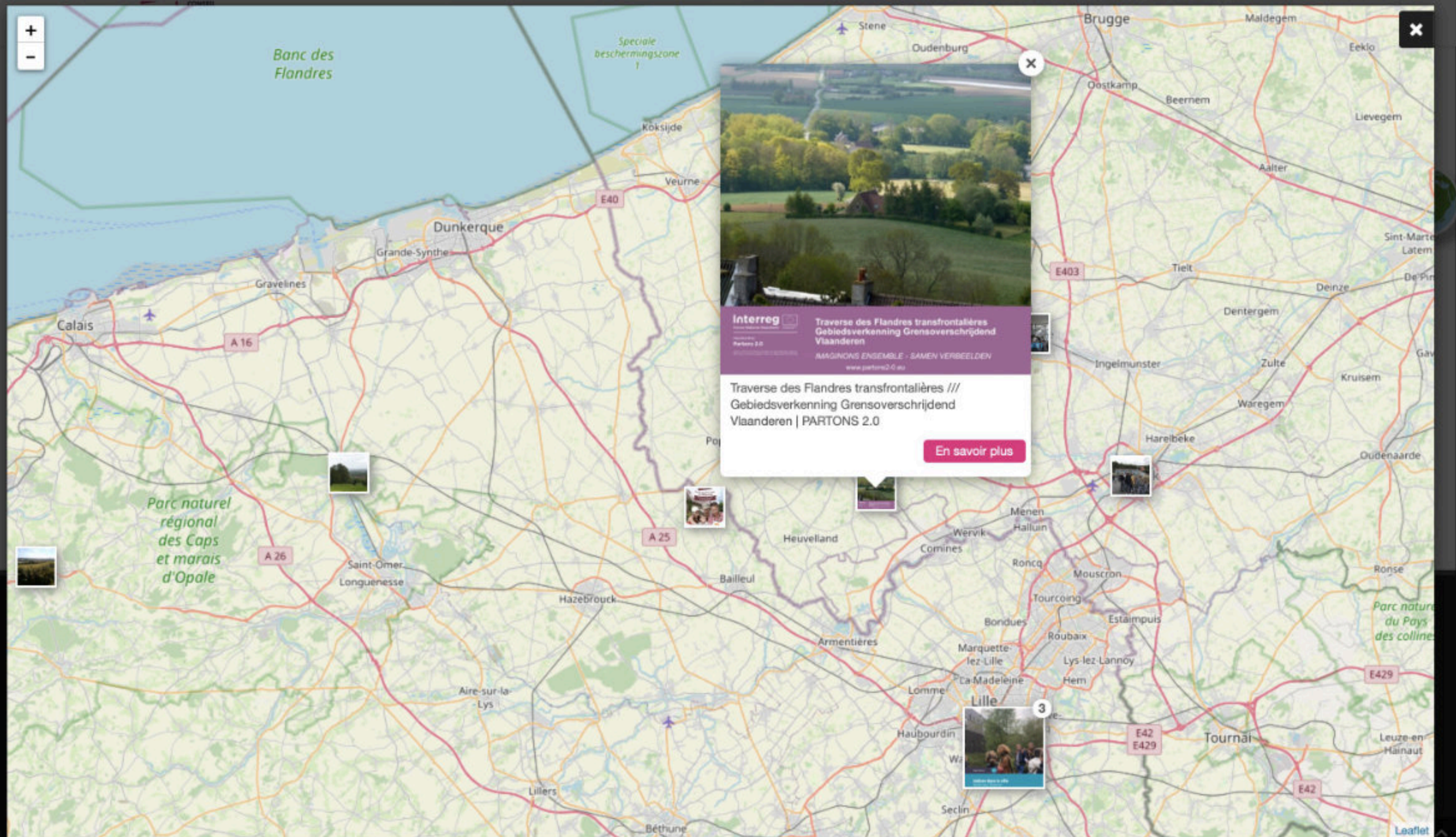
Télécharger en HD



www.espaces-fortifies.com

Détails

non consolidé



Interreg
Traverse des Flandres transfrontalières
Gebiedsverkenning Grensoverschrijdend
Vlaanderen
AMAGINONS ENSEMBLE - SAMEN VERBEELDEN
www.pafone2-0.eu

Traverse des Flandres transfrontalières ///
Gebiedsverkenning Grensoverschrijdend
Vlaanderen | PARTONS 2.0

[En savoir plus](#)



SEQUENCE 1 - Partage des eaux, bassin versant de la Lys et de l'Yser

- A - Provinciaal Domein Palingbeek P 5
- A - B - De Palingbeek au Mont Noir P 6
- B- Mont Noir P 7

SEQUENCE 3 - La Flandre maritime, une terre gagnée sur les eaux

- D-E - De Watten au Provinciaal bezoekerscentrum Duinpanne P 15-17
- E- Provinciaal bezoekerscentrum Duinpanne P 18



SEQUENCE 2 - Les Monts de Flandres, un héritage ancien lié à l'eau

- B-C - Du Mont Noir au Mont des Récollets P 9
- C - Le Mont des Récollets P 10
- C-D - Du Mont des Récollets à la Montagne de Watten
- D - La Montagne de Watten P 11

SEQUENCE 4 - La plaine de l'Yser, un lieu stratégique

- E-F - Du Provinciaal bezoekerscentrum Duinpanne au Boyau de la mort P 19
- F - Le Boyau de la mort P 20
- G - La Réserve naturelle de Blankaart P 21
- G - A - De la réserve naturelle de Blankaart au Provinciaal Domain de Palingbeek P 22



B. Le Mont Noir, comprendre les Monts de Flandres

Le Mont noir, à la frontière franco-belge fait partie de l'alignement de buttes témoins constituée de sable et d'argile recouvertes de gré ferrugineux, appelées Monts de Flandre.

La formation des Monts de Flandre résulte d'un dépôt de sédiments marins à dominante sableuse lorsque la Flandre actuelle était ennoyée, donnant naissance à un bassin sédimentaire. La constitution des monts, est l'effet d'une résistance à l'érosion de parties de cette formation à la suite d'un dépôt ferrugineux dans des conditions climatiques tropicales ultérieures. Ainsi préservés de l'érosion que subit le reste du territoire, naissent des monts d'une centaine de mètres.

L'architecture traditionnelle du Mont Noir utilise ces grès, mettant en évidence la nature des sols.

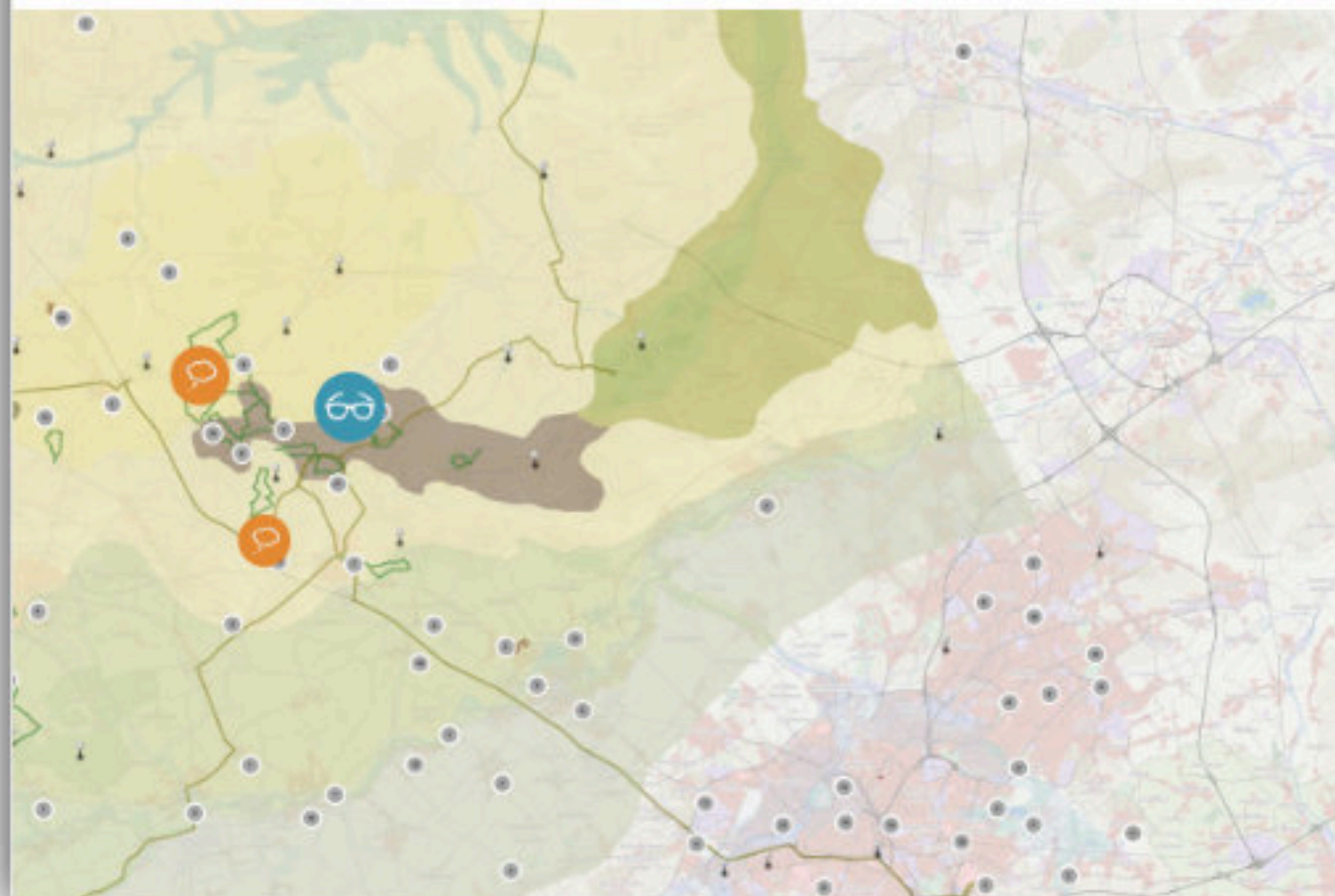


Le Mont Noir parmi les Monts de Flandres
© CAUE du Nord - SGN - [\(Plus d'infos\)](#)




Projets Interreg à proximité :

[Jardin de L'Abéele/Abele](#) et [Imaginons Méteren](#) | PARTONS 2.0 (2016-2022)



Les grès ferrugineux

La cuirasse de grès ferrugineux, présente au sommet de tous les monts de Flandres, a protégé les sables d'âge tertiaire de l'érosion.



Les galeries de drainage des eaux

< [Plus d'info/Meer info](#)

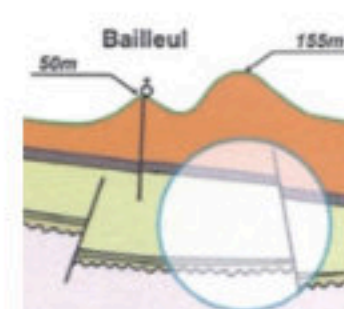
Le puit artésien de Bailleul

[Plus d'info/Meer info >](#)



L'eau des monts de l'Artois

La Coupe schématique, du Mont Noir aux collines de l'Artois illustre le lien entre paysage, géologie et hydrologie.



< [Ouvrir la carte](#)

[Séquence 1]

7



CONSEIL
D'AR
D'UR
L'EN
DU

Observatoire

AIDE LANGUE MON ESPACE


AJOUTER



Traverses Transfrontalières - | crédits : CAUE du Nord - VB

Télécharger en HD

BARLEUL / PITIGAM / DILLEBENE / PANNE / VEURNE / CASSEL / FLANDRES



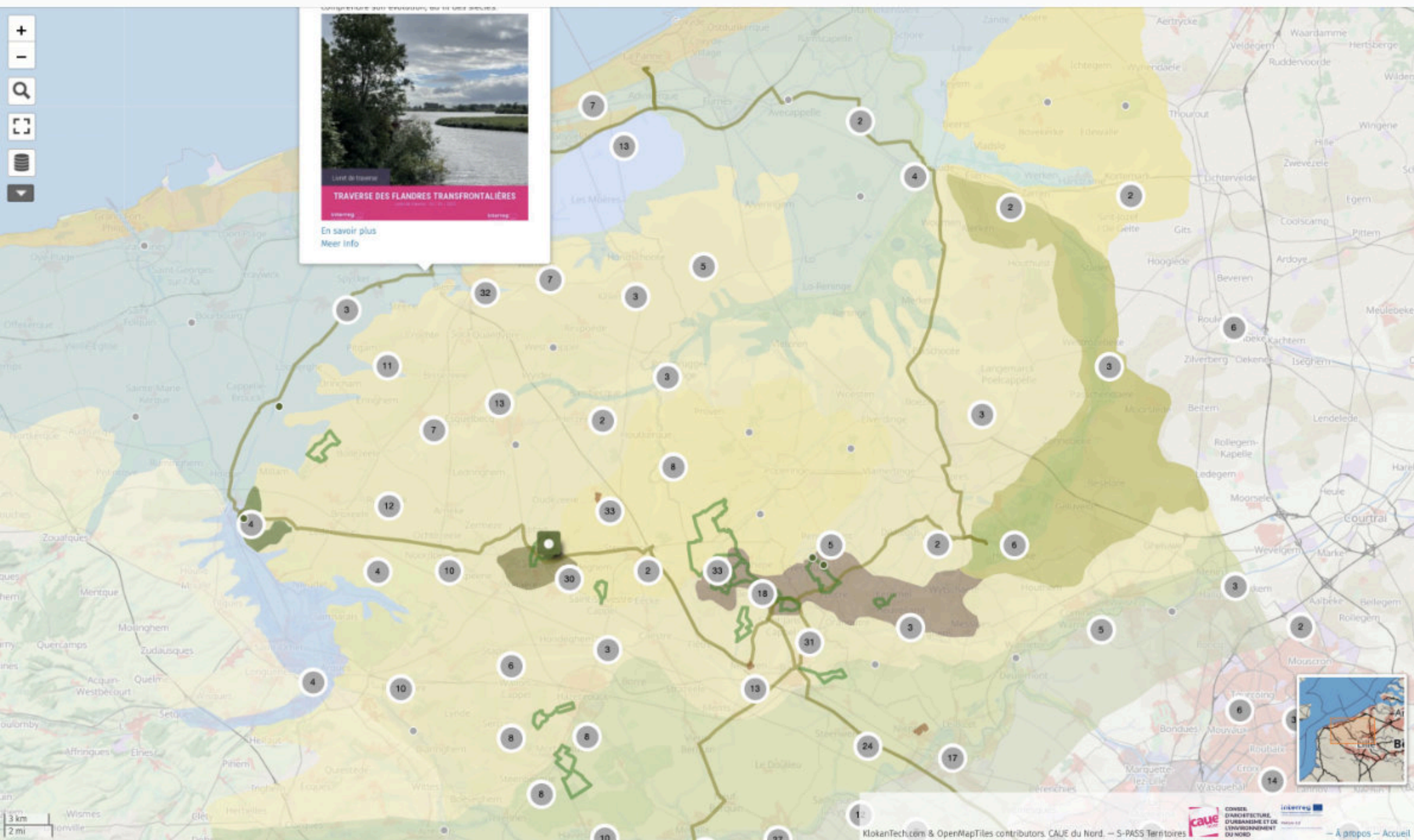
Descriptio

Province West-Vlaanderen
Département du Nord

Liens



TRAVERGE DES FLANDRES TRANSFRONTALIÈRES
En savoir plus
Meer info



Créer des plateformes collaboratives

La maison du projet numérique peut être définie comme une plateforme participative où les citoyens sont informés, apportent leurs contributions mais également participent au débat.

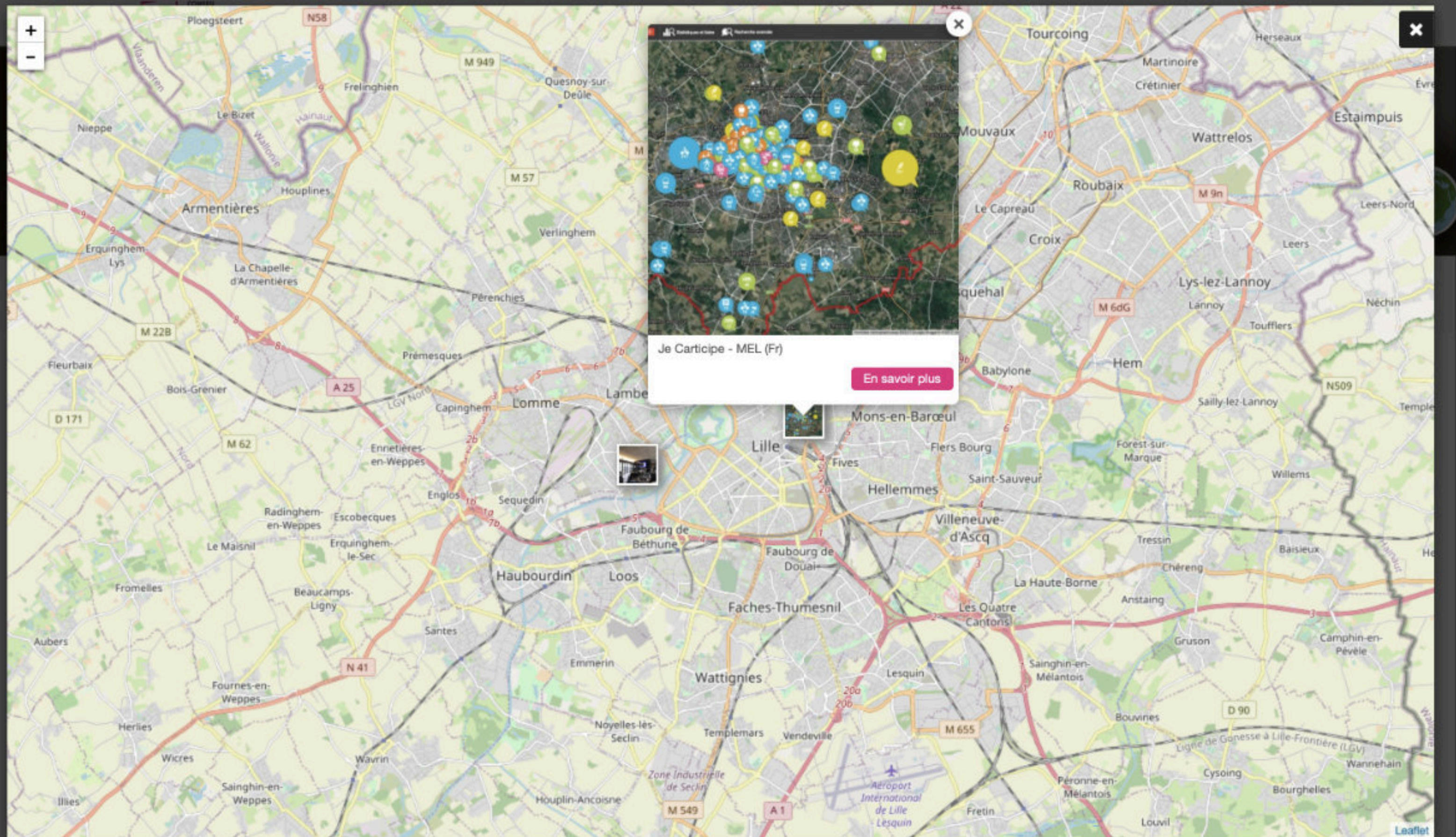
⋮

PROJET URBAINPARTICIPATIONPARCOURSParticipation citoyenneMAISON DU PROJET

PLATEFORME#CreerDesPlateformesCollaborativesOutil numérique

Nord





Je Carticpe - MEL (Fr)

En savoir plus

- Dernières idées
- Derniers commentaires
- Les plus débattues
- Les plus appréciées
- Mes idées

Ajoutez vos idées concernant :

- Urbanisme, habitat, renouvellement urbain
- Économie et attractivité
- Mobilité et déplacements
- Environnement, Nature, Patrimoine
- Cadre de vie et équipements de proximité

Se géolocaliser Carte élargie Statistiques et notes Recherche avancée

Plan Satellite

NON AU PROJET DE TOUR DE 56M RUE DE LA BASSEE

Informations Commentaires (9)

Qui peut y être favorable? Promoteur, bétonneur? En tout cas, pas les habitants du quartier.

Voter :
18 2

Score : 16

Commenter Zoomer Signaler un abus

Par : **Nicolas Ver Eecke** Ajouté le : 29/12/2016

Adresse: 208 Rue de la Bassée, Vauban - Esquermes, Lille

en savoir + sur le projet de PLU²

Un outil interactif de contribution a été mis à disposition des habitants pour compléter les démarches d'animations locales.

Télécharger en HD



Depuis Février... ouvert une large concertation... Plan Local d'Urbanisme (PLU). Au cours des prochains mois, des réunions publiques dans les territoires ainsi que des

Détails

Ensemble, dessinons l'avenir de la Métropole !

Je participe et je partage mes idées pour le Plan Local d'Urbanisme

SE CONNECTER
Via courriel, Facebook ou Google+

- Demières idées
- Demiers commentaires
- Les plus débattues
- Les plus appréciées
- Mes idées

Ajoutez vos idées concernant :

- Urbanisme, habitat, renouvellement urbain
- Économie et attractivité
- Mobilité et déplacements
- Environnement, Nature, Patrimoine
- Cadre de vie et équipements de proximité

Se géolocaliser
Carte Wargie
Statistiques et listes
Recherche avancée

Voie verte le long de la Deule entre Lille et le parc Mozaïc

Informations

Détails de l'idée

Une voie verte le long de la Deule entre Lille et Haubourdin pour rejoindre la campagne, le parc Mozaïc à pied ou à vélo avec ses enfants sur un itinéraire agréable.

Par : **Julien Dubois** Ajouté le : 08/11/2016

Commentaires (8)

Voter :

217

Score : 217

Commenter

Zoomer

Signaler un abus

Facebook Twitter Google+

en savoir + sur le projet de PLU²

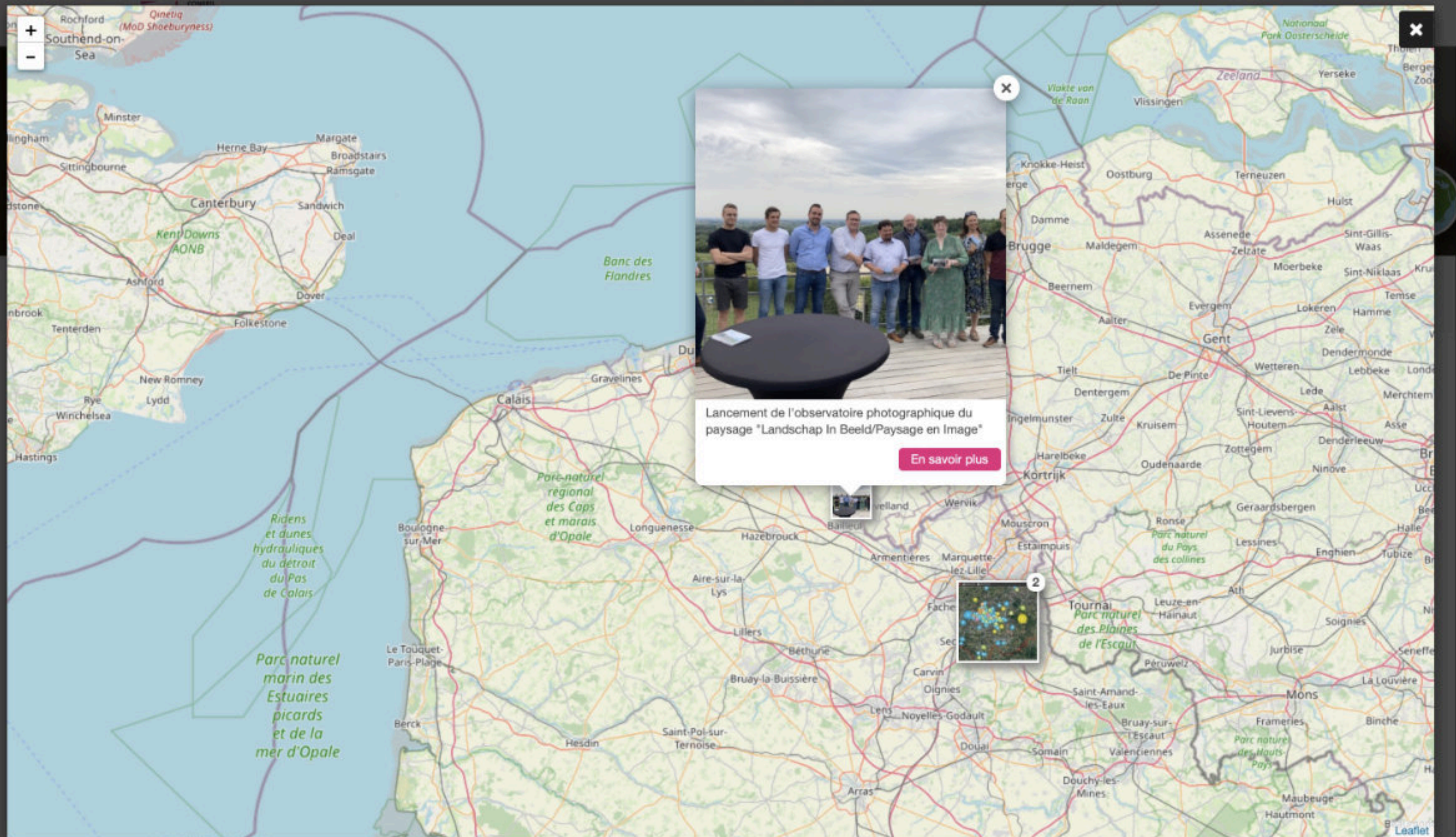
Un outil interactif de contribution a été mis à disposition des habitants pour compléter les démarches d'animations locales.

Télécharger en HD



Depuis Février... ouvert une large concertation afin d'associer... Plan Local d'Urbanisme (PLU). Au cours des prochains mois, des réunions publiques dans les territoires ainsi que des

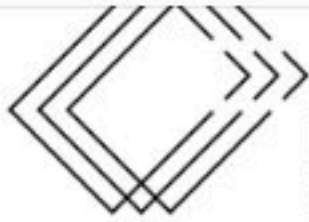
Détails



Lancement de l'observatoire photographique du paysage "Landschap In Beeld/Paysage en Image"

[En savoir plus](#)





Welkom bij 'Landschap in beeld'

Ontdek plekken in de grensoverschrijdende Westhoek
aan de hand van beelden.

Gisteren en vandaag.


Welke keuzes maken we voor morgen?

Waar ben je naar op zoek?

Zoek op regio, bezienswaardigheden,...



Laat je inspireren...



Chemin herbeux

Un chemin herbeux est un chemin non asphalté dont la chaussée se compose principalement de gazon ou de végétation herbeuse.




Cheminée d'usine

Une cheminée d'usine est **une cheminée élevée** au-dessus d'une chaufferie dans une usine.




Cimetière

Un cimetière est un terrain où les restes des défunts sont enterrés, dispersés ou inhumés.




Cimetière

Un cimetière est un terrain (généralement) fermé autour de l'église, qui est habituellement utilisé comme cimet



Cimetière militaires

Un cimetière militaire est un cimetière exclusivement réservé aux victimes militaires de la guerre.




Clocher

Un clocher est une tour d'église, généralement rattachée au bâtiment de l'église, mais parfois aussi indépendan



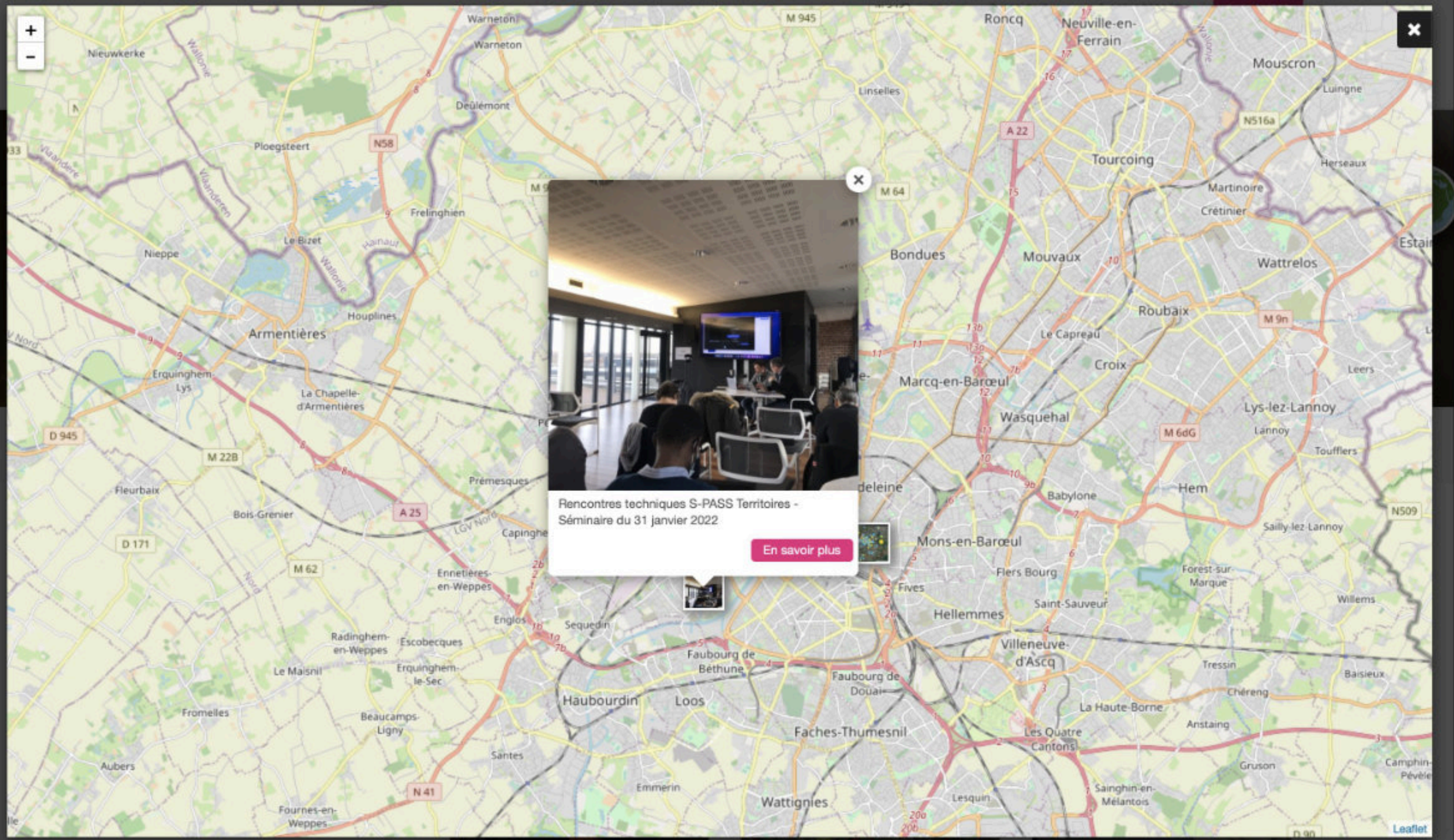
Cratère de mine

Un cratère de mine est un cratère causé par l'explosion souterraine d'une ou de plusieurs mines.



Drève

Une drève est une route asphaltée ou non, **généralement droite**, (initialement) aménagée dans la



Rencontres techniques S-PASS Territoires - Séminaire du 31 janvier 2022

[En savoir plus](#)



La plateforme participative du cadre de vie


S-PASS Territoires est une plateforme collaborative et participative portée et animée par le réseau des C.A.U.E.
Nous défendons l'idée d'un projet partagé et croyons que collaborer sur une plateforme ouverte à tous (habitants, élus et professionnels) est fondamental pour produire un cadre de vie de qualité.

[Je veux découvrir !](#) [Rejoignez-nous](#)



- Agriculture
- Architecture
- Environnement
- Equipement
- Espace public
- Habitat
- Patrimoine
- Participation
- Paysage
- Sensibilisation
- Urbanisme

Actualités





Publication **Ouvrage**

22/08/2016

Carnet de territoire - Pays Lillois - Version Janvier 2018

Ouvrir

Carnets de territoire du Nord

TERRITOIRE / ARRONDISSEMENT DE LILLE / PAYS LILLOIS

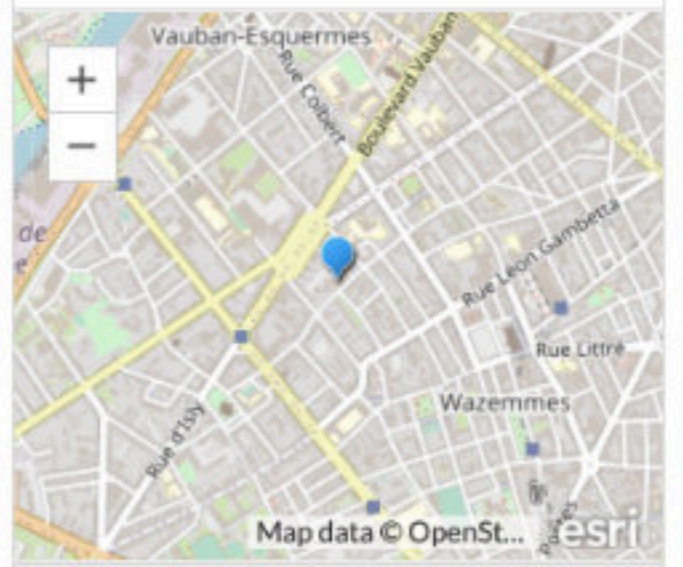
Description

Intégrer

Ce carnet permet de mieux comprendre le territoire de l'arrondissement de Lille et d'imaginer un projet de territoire partagé et construit à partir de la mise en synergie des initiatives locales. Conçu pour accompagner les situations de projet, il est en permanente évolution.

[Twitter](#) [Enregistrer](#)

Localisation



Acteurs

1

Auteur(s)
CAUE du Nord

Détails

Type

Ouvrage

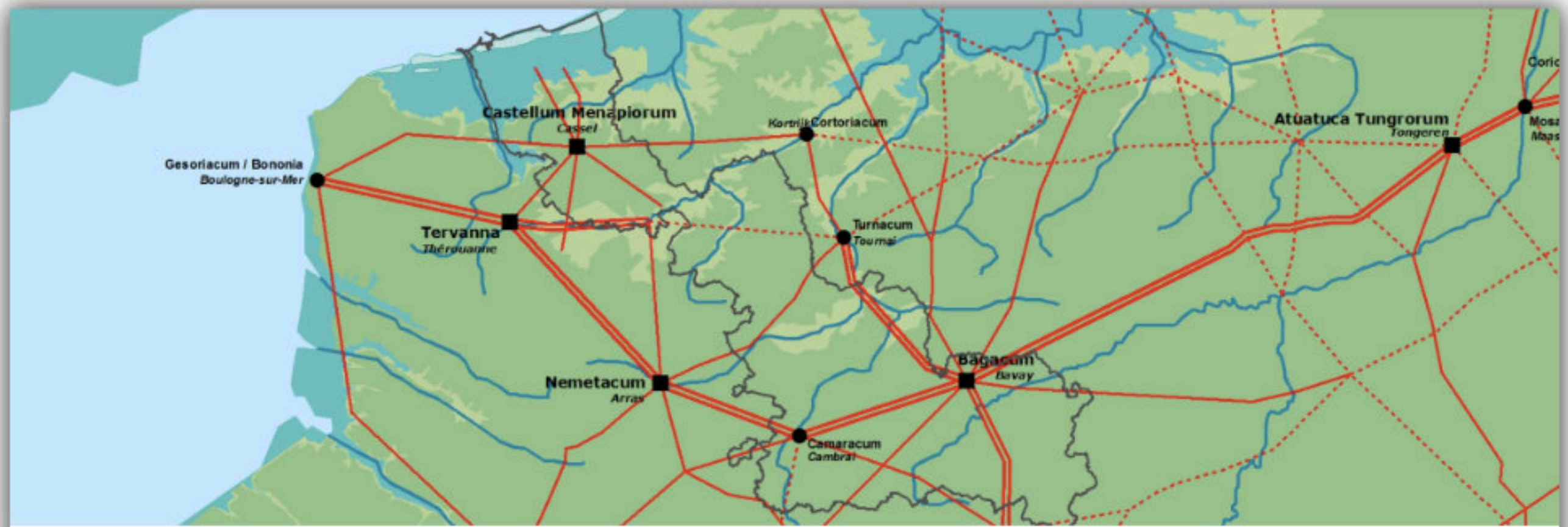
Date de publication

01-01-2015

Collection(s) :

Carnet de territoire

Outil de conseil :



Époque gallo-romaine dans le département du Nord

[ouvrir la carte](#)

Dans la Gallia Belgica, province excentrée dans un monde orienté sur la Méditerranée, les villes sont relativement peu nombreuses. Elles se concentrent dans l'intérieur du pays. La carte gallo-romaine présente les villes sur un fond dessinant la dernière transgression marine et le réseau des grandes voies romaines. Le territoire littoral, marécageux, ne permet pas l'installation pérenne d'établissements humains.



Forum




Ville gallo-romaine



Voie romaine




Aqueduc



Marqueur

10/07/2014

Voies romaines autour du Mont Cassel (59)



CAUE du Nord

PAYSAGE / ROUTE

CASSEL

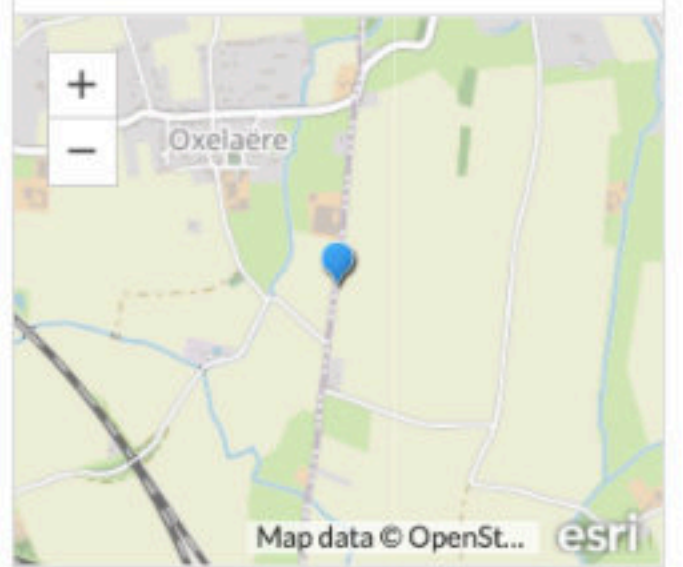
Description

La structure romaine autour du Mont Cassel est remarquable. Ce n'est pas moins de sept voies qui se regroupent en un seul point : le mont. Aujourd'hui six des sept tracés sont conservés même si le macadam a remplacé la pierre.

Cela témoigne quand même de la solidité de ces routes militaires réalisées en deux épaisseurs de pavés. Elles semblent prouver que les romains maîtrisaient la nature techniquement et spatialement. Cela correspond assez bien avec l'image centralisée du monde romain. Toute ville ou «castrum» était en relation constante avec Rome: le centre du monde romain. Cassel fut choisi pour sa position stratégique: un mont isolé au milieu de la plaine. C'est le «Genius loci». Le contraste de ces lignes rectilignes avec les courbes de niveau du mont provoque un jeu de tracés subtil et élégant...

Les limites des communes alentour sont définies par le tracé de ces routes antiques.

Localisation



Détails non consolidé

Informations

Voir aussi ...

Mont Cassel (59) Marqueur

Voie romaine Spass.doctype



CONSEIL
D'ARCHITECTURE,
D'URBANISME ET DE
L'ENVIRONNEMENT
DU NORD