

Flandria Rhei
TRANSMOBIL

Avec le soutien du Fonds européen de développement régional
Met steun van het Europees Fonds voor Regionale Ontwikkeling

Circulez malin au-delà de la frontière



1. FICHES

Aanwezige uitrusting per VERVOERSMODUS
Equipements par MODES DE DEPLACEMENT

1.3 fiches
Carpoolparkings
Aires de covoiturage





Aires de Covoiturage
Carpoolparkings


France-Wallonie-Vlaanderen
TRANSMOBIL

Il existe 8 aires de covoiturage sur le périmètre TRANSMOBIL :

- 5 en France : elles sont essentiellement localisées le long de l'autoroute A25 ;
- 3 dans le Westhoek, principalement à Veurne / Furnes et Nieuwpoort.

Il s'agit ici uniquement des aires aménagées spécifiquement pour le covoiturage. Il existe d'autres lieux de rassemblement non aménagés tels que les parkings de supermarchés et des abords de voies structurantes.

Certaines de ces aires informelles seront prochainement aménagées. En France, un schéma interdépartemental fixe les aires en projet.

Le document présente une fiche détaillée par aire de covoiturage.

Er zijn 8 carpoolparkings in het Transmobielgebied :

- 5 in Frankrijk: ze bevinden zich hoofdzakelijk langs de snelweg A25;
- 3 in de Westhoek: 2 in Veurne en 1 in Nieuwpoort, nabij de snelweg E40.

Het betreft enkel deze sites die specifiek uitgerust zijn voor carpooling. Daarnaast zijn er nog andere (niet specifiek uitgeruste) verzamelpunten voor carpooling (bv parkings van supermarkten of langs wegen).

Sommige van deze informele verzamelpunten in Frankrijk worden binnenkort ingericht als carpoolparking. In Frankrijk worden de sites opgenomen in een interdepartementaal plan. Dit document bevat voor elke carpoolparking een aparte fiche met detailinformatie.

AIRE DE COVOITURAGE DE DUNKERQUE / PETITE-SYNTHE CARPOOLPARKING DUNKERQUE / PETITE-SYNTHE

Cette aire de covoiturage est localisée à l'intersection RD625 / RD940. Elle a été mise en service en 2014.

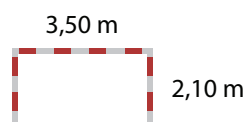
De carpoolparking ligt bij het kruispunt RD625 / RD940. Ze werd in 2014 in gebruik genomen.

Coordonnées GPS /
GPS-Coördinaten :



51°01'04.06" N
2°19'18.75" E

Portique d'accès /
Toegangspoort :



Eclairage public /
Openbare verlichting :



Capacité de stationnement :
99 places dont 2 réservées aux personnes à mobilité réduite /

Parkeercapaciteit :
99 plaatsen, waarvan 2 voorbehouden voor mindervaliden

**Stationnement vélos /
Fietsstallingen :**



**2
places / plaatsen**

AIRE DE COVOITURAGE DE HERZEELE / WORMHOUT CARPOOLPARKING HERZEELE / WORMHOUT

Cette aire est localisée le long de l'A25 au niveau de l'échangeur n°15 A25/D17, et a été aménagée en deux parties, et mise en service en 2013.

Deze carpoolparking bevindt zich langs de A25 nabij verkeerswisselaar nr 15 A25/D17 en bestaat uit 2 sites (aan weerszijden van de snelweg). Ze werden in 2013 in gebruik genomen.



Côté Herzeele / Kant Herzeele



Capacité de stationnement :
16 places dont 1 réservée aux personnes à mobilité réduite /

Parkeercapacité :
16 plaatsen, waarvan 1 voorbehouden voor mindervaliden

**Coordonnées GPS /
GPS-Coördinaten :**

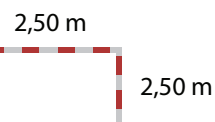


50°53'09.04" N
2°31'02.60" E

**Stationnement vélos /
Fietsstallingen :**



**Portique d'accès /
Toegangspoort :**



**Eclairage public /
Openbare verlichting :**



Côté Wormhout / Kant Wormhout



Capacité de stationnement :
14 places dont 1 réservée aux personnes à mobilité réduite /

Parkeercapacité :
14 plaatsen, waarvan 1 voorbehouden voor mindervaliden

**Coordonnées GPS / GPS-
Coördinaten :**

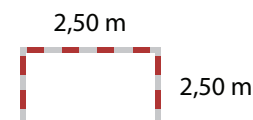


50°53'07.42" N
2°30'41.79" E

**Stationnement vélos /
Fietsstallingen :**




**Portique d'accès /
Toegangspoort :**



**Eclairage public /
Openbare verlichting :**



**Dépose minute /
Zone kortparkeren :** 

AIRE DE COVOITURAGE DE QUAËDYPRE CARPOOLPARKING QUAËDYPRE

Cette aire est localisée le long de l'A25 au niveau de l'échangeur n°16 A25/D916/D110. Elle a été mise en service en 2014.

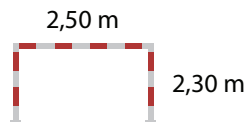
Deze carpoolparking bevindt zich langs de A25 nabij verkeerswisselaar nr 16 A25/D916/D110. Ze werd in 2014 in gebruik genomen.

Coordonnées GPS /
GPS-Coördinaten :



50°57'07.63" N
2°26'21.20" E

Portique d'accès /
Toegangspoort :



Eclairage public /
Openbare verlichting :



Capacité de stationnement :
40 places dont 1 réservée aux
personnes à mobilité réduite /

Parkeercapaciteit :
40 plaatsen, waarvan
1 voorbehouden voor
mindervaliden

**Stationnement vélos /
Fietsstallingen :**



AIRE DE COVOITURAGE DE MÉTEREN HAEGHE DOORNE

CARPOOLPARKING MÉTEREN HAEGHE DOORNE

Cette aire est localisée à l'intersection RD642 / RD18 - échangeur autoroutier n°11 de l'A25.

Elle a été mise en service en 2015 et a été réalisée en deux parties :

Deze carpoolparking bevindt zich op het kruispunt RD642 / RD18 – verkeerswisselaar nr 11 van de A25.

Ze werd in 2015 in gebruik genomen en bestaat uit 2 sites :



Côté Bailleul / Kant Bailleul



Capacité de stationnement :
20 places dont 1 réservée aux personnes à mobilité réduite /

Parkeercapacité :
20 plaatsen, waarvan 1 voorbehouden voor mindervaliden

**Coordonnées GPS /
GPS-Coördinaten :**



50°44'06.22" N
2°42'04.86" E

**Stationnement vélos /
Fietsstallingen :**



**Portique d'accès /
Toegangspoort :**

3,50 m

2,10 m

**Eclairage public /
Openbare verlichting :**



Côté Hazebrouck / Kant Hazebrouck



Capacité de stationnement :
21 places dont 1 réservée aux personnes à mobilité réduite /

Parkeercapacité :
21 plaatsen, waarvan 1 voorbehouden voor mindervaliden

**Coordonnées GPS / GPS-
Coördinaten :**



50°44'04.6" N
2°41'55.8" E

**Stationnement vélos /
Fietsstallingen :**



**Portique d'accès /
Toegangspoort :**

3,50 m

2,10 m

**Eclairage public /
Openbare verlichting :**



AIRE DE COVOITURAGE DE VEURNE - E40 CARPOOLPARKING VEURNE - E40

Cette aire de covoiturage est localisée le long de l'E40 au niveau de l'échangeur n° 1a E40/N8. Elle compte 42 sur le site et 22 le long de la voie d'accès. Il y a également 4 places pour des bus.

Deze carpoolparking bevindt zich langs de E40 (bij afrit 1a naar de N8). Ze telt 42 plaatsen op de site en 22 op de toegangsweg. Er zijn ook 4 busparkings.

Coordonnées GPS /
GPS-Coördinaten :



51°3'26.39" N
2°40'1.39" E

Portique d'accès /
Toegangspoort :



Eclairage public /
Openbare verlichting :



Capacité de stationnement :
64 places dont 1 réservée aux
personnes à mobilité réduite /

Parkeercapaciteit :
64 plaatsen, waarvan
1 voorbehouden voor
mindervaliden

**Stationnement vélos /
Fietsstallingen :**



AIRE DE COVOITURAGE DE VEURNE - N39

CARPOOLPARKING VEURNE - N39

Cette aire de covoiturage est localisée à l'intersection N8 - N39.


Deze carpoolparking bevindt zich op het kruispunt van de N8 en de N39.

Coordonnées GPS /
GPS-Coördinaten :



51°4'13.18" N
2°39'23.26" E

Portique d'accès /
Toegangspoort :



Eclairage public /
Openbare verlichting :



Capacité de stationnement :
34 places dont 2 réservées aux
personnes à mobilité réduite /

Parkeercapaciteit :

34 plaatsen, waarvan
2 voorbehouden voor
mindervaliden

**Stationnement vélos /
Fietsstallingen :**



AIRE DE COVOITURAGE DE NIEUWPOORT

CARPOOLPARKING NIEUWPOORT

Cette aire de covoiturage est localisée le long de l'E40 au niveau de l'échangeur n° 3 E40/N355. Il y a également 3 places pour des poids-lourds.

Deze carpoolparking bevindt zich langs de E40 (bij afrit 3 naar de N355). Er zijn ook 3 plaatsen voor vrachtwagens.

Coordonnées GPS /
GPS-Coördinaten :



51°6'34.59" N
2°45'28.63" E

Portique d'accès /
Toegangspoort :



Eclairage public /
Openbare verlichting :



Capacité de stationnement :
26 places dont 1 réservée aux
personnes à mobilité réduite /

Parkeercapaciteit :
26 plaatsen, waarvan
1 voorbehouden voor
mindervaliden

**Stationnement vélos /
Fietsstallingen :**



7
places / plaatsen