

Flandria Rhei
TRANSMOBIL

Avec le soutien du Fonds européen de développement régional
 Met steun van het Europees Fonds voor Regionale Ontwikkeling

Circulez malin au-delà de la frontière



1. FICHES

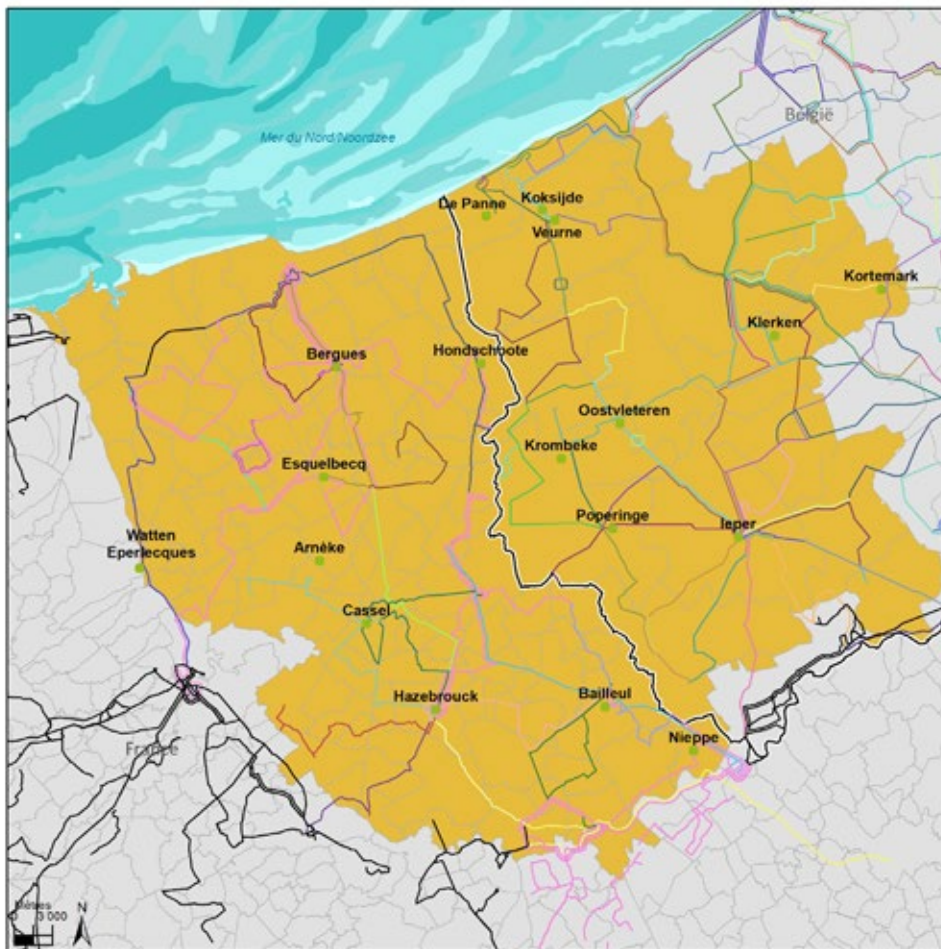
Aanwezige uitrusting per VERVOERSMODUS
Equipements par MODES DE DEPLACEMENT

1.2 fiches

Bus

Bus





Desserte des hubs
Bediening van de hubs



- Hub / Hub
- Ligne de bus interurbain
Regionale buslijnen
- Périmètre du projet Transmobil
Projectgebied Transmobil

Sources / Bronnen : Carte des transports publics 2014
Mailles / Niveaux : commune (F) - commune (B) / gemeente (F) - gemeente (B)
Realisation / Realisatie : AGUR - 10/2018

■ BERGUES – ARRÊT « PLATEFORME D'ÉCHANGES » ■ BERGUES – HALTE « OVERSTAP-PLATFORM »

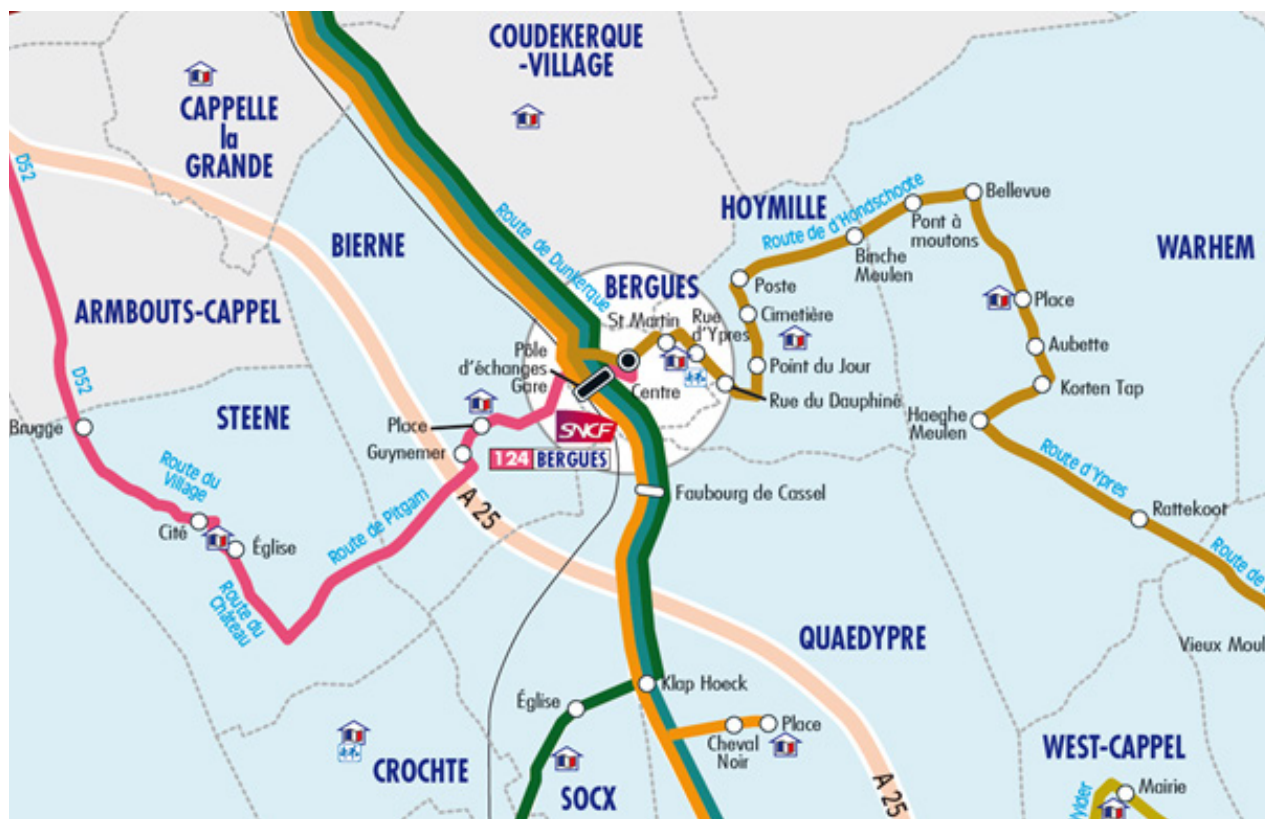
Le hub de Bergues est desservi par le réseau de cars interurbains de la région Hauts-de-France (périmètre Arc-en-ciel 1). La plateforme d'échanges est à proximité immédiate de la gare SNCF.

De hub van Bergues wordt bediend door de interregionale bussen van de Regio Hauts de France (werkgebied Arc-en-ciel 1). Het overstap-platform ligt in de onmiddellijke nabijheid van het SNCF-station.



Source/Bron : AGUR

Desserte en bus :
Bediening per bus :



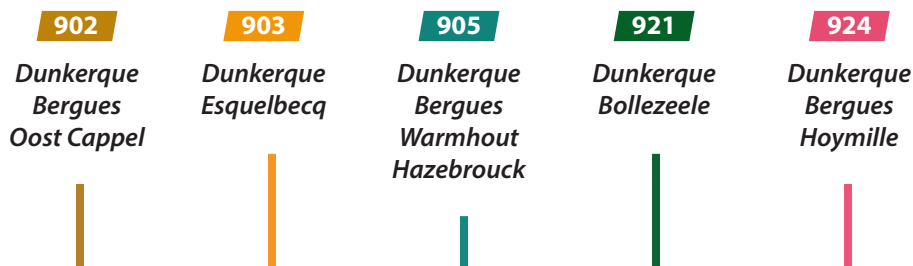
Source/Bron : Région Hauts de France



BERGUES – ARRÊT « PLATEFORME D'ÉCHANGES » BERGUES – HALTE « OVERSTAP-PLATFORM »

5 lignes de bus
buslijnen

39 bus par jour
bussen per dag



Amplitudes de desserte
(du lundi au vendredi, en période scolaire) :

Amplitude van de bediening
(van maandag tot vrijdag, tijdens schoolperiodes):

7:15 > 18:35

7:15 > 18:35

6:42 > 18:39

7:15 > 18:35

7:15 > 18:35

Fréquentation annuelle des lignes :
Nombre de validations et pourcentage de validations scolaires.

Données billettiques : validations 01/09/17 au 31/08/18

Gebruik van de lijnen op jaarbasis:
aantal ontwaardingens en percentage scholieren

Ticketgegevens: ontwaardingens 01/09/17 tot 31/08/18

102 857
81%

98 983
60%

95 841
79%

134 098
78%

35 069
75%

487

Nombre de montées par jour / Opstappers per dag

Fréquentation journalière de l'arrêt Pôle d'échanges

Moyenne des validations calculée pour un jour moyen de la période du lundi 9 avril 2018 au vendredi 20 avril 2018 hors weekend (données validations cumulées sur les 5 lignes)

Gebruik van de halte 'Overstap-platform' op dagbasis.

Gemiddeld aantal ontwaardingens op een gemiddelde weekdag in de periode van maandag 9 april 2018 tot vrijdag 20 april 2018 (de 5 lijnen samen).

> Pour aller plus loin : fiche « gare de Bergues » TRANSMOBIL

> Om verder te gaan : fiche 'station Bergues' TRANSMOBIL

■ ESQUELBEQ – ARRÊT « GARE » ■ ESQUELBEQ – HALTE « STATION »

Le hub d'Esquelbecq est desservi par le réseau de cars interurbains de la région Hauts-de-France (périmètre Arc-en-ciel 1). L'arrêt est situé à proximité immédiate de la gare SNCF.

De hub van Esquelbecq wordt bediend door de interregionale bussen van de Regio Hauts de France (werkgebied Arc-en-ciel 1). Het overstap-platform ligt in de onmiddellijke nabijheid van het SNCF-station.



Source/Bron : Google Street

Desserte en bus :
Bediening per bus :



Source/Bron : Région Hauts de France



ESQUELBEQC – ARRÊT « GARE »
ESQUELBEQC – HALTE « STATION »

1 ligne de bus
buslijn

8 bus par jour
bussen per dag

903

Dunkerque
Esquelbecq

Amplitudes de desserte
(du lundi au vendredi, en période scolaire):

7:15 > 18:35

Amplitude van de bediening
(van maandag tot vrijdag, tijdens schoolperiodes):

Fréquentation annuelle des lignes :
Nombre de validations et pourcentage de validations
scolaires.
Données billettiques : validations 01/09/17 au 31/08/18

134 098
78%

Gebruik van de lijnen op jaarbasis:
aantal ontwaardingens en percentage scholieren
Ticketgegevens: ontwaardingens 01/09/17 tot 31/08/18



12

Nombre de montées par jour / Opstappers per dag

Fréquentation journalière de l'arrêt Gare
Moyenne des validations calculée pour un jour moyen de la période
du lundi 9 avril 2018 au vendredi 20 avril 2018 hors weekend

Gebruik van de halte 'Station' op dagbasis.
Gemiddeld aantal ontwaardingens op een gemiddelde weekdag in
de periode van maandag 9 april 2018 tot vrijdag 20 april 2018.

■ WATTEN-EPERLECQUES – ARRÊT « INTERSECTION GARE » ■ WATTEN-EPERLECQUES – HALTE « KNOOPPUNT STATION »

Le hub Watten Eperlecques est desservi par le réseau de cars interurbains de la région Hauts-de-France (périmètre Arc-en-ciel 1), ainsi que par les lignes scolaires du réseau Mouvéo (transport en commun audomarois). L'arrêt Mouvéo est à proximité immédiate de la gare SNCF. En revanche, l'arrêt Arc-en-ciel est situé rue Pascal Leuliette, à environ 300m de la gare.

De hub van Watten-Eperlecques wordt bediend door de interregionale bussen van de Regio Hauts de France (werkgebied Arc-en-ciel 1) en door de schoolbuslijnen van Mouvéo (openbaar vervoersnetwerk van Saint-Omer). De Mouvéo-halte ligt in de onmiddellijke nabijheid van het SNCF-station. De Arc-en-ciel halte ligt in de rue Pascal Leuliette, op 300m van het station.



Source/Bron : AGUR

Desserte en bus :
Bediening per bus :



Source/Bron : Région Hauts de France



WATTEN-EPERLECQUES – ARRÊT « INTERSECTION GARE »
WATTEN-EPERLECQUES – HALTE « KNOOPPUNT STATION »

2 lignes de bus
buslijnen

17 bus par jour
bussen per dag

904

*Dunkerque
Saint-Omer*

Amplitudes de desserte
(du lundi au vendredi, en période scolaire) :

6:10 > 18:35

Amplitude van de bediening
(van maandag tot vrijdag, tijdens schoolperiodes):

Fréquentation annuelle des lignes :
Nombre de validations et pourcentage de validations
scolaires.

A noter le passage de la ligne 104 Express à l'arrêt « Grand
place » de Watten et la desserte en Transport à la demande
du réseau Mouvéo au niveau de la gare

**252 752
70%**

Gebruik van de lijnen op jaarbasis:
aantal ontwaardingens en percentage scholieren

Het betreft de doortocht van de expresslijn 104 'Grand
Place' in Watten, en de bediening met Vervoer op Maat
binnen het Mouvéo-netwerk aan het station.

Données billettiques : validations 01/09/17 au 31/08/18

Ticketgegevens: ontwaardingens 01/09/17 tot 31/08/18

16

Nombre de montées par jour / Opstappers per dag

Fréquentation journalière de l'arrêt « Intersection gare »
Moyenne des validations calculée pour un jour moyen de la période
du lundi 9 avril 2018 au vendredi 20 avril 2018 hors weekend

Gebruik van de halte 'Knooppunt Station' op dagbasis.
Gemiddeld aantal ontwaardingens op een gemiddelde weekdag in
de periode van maandag 9 april 2018 tot vrijdag 20 april 2018.

> Pour aller plus loin : fiche « gare de Watten-Eperlecques » TRANSMOBIL

> Om verder te gaan : fiche 'station Watten-Eperlecques' TRANSMOBIL

■ HONDSCHOOTE – ARRÊT « PLACE DU GÉNÉRAL DE GAULE » ■ HONDSCHOOTE – HALTE « PLACE DU GÉNÉRAL DE GAULE »

Le hub de Hondschoote est desservi par le réseau de cars interurbains de la région Hauts-de-France (périmètre Arc-en-ciel 1). L'arrêt est situé sur la place principale.

De hub van Hondschoote wordt bediend door de interregionale bussen van de Regio Hauts de France (werkgebied Arc-en-ciel 1). De halte ligt op het centraal plein.



Source/Bron : AGUR

Desserte en bus :
Bediening per bus :



Source/Bron: Région Hauts de France



HONDSCHOOTE – ARRÊT « PLACE DU GÉNÉRAL DE GAULE »
HONDSCHOOTE – HALTE « PLACE DU GÉNÉRAL DE GAULE »

2 lignes de bus
buslijnen

20 bus par jour
bussen per dag

901
Dunkquer
Handschoote
Steenvoorde

902
Dunkerque
Bergues
Oost Cappel

Amplitudes de desserte
(du lundi au vendredi, en période scolaire) :

Amplitude van de bediening
(van maandag tot vrijdag, tijdens schoolperiodes):

6:15 > 19:44

6:15 > 20:06

Fréquentation annuelle des lignes :
Nombre de validations et pourcentage de validations scolaires.

Gebruik van de lijnen op jaarbasis:
aantal ontwaardingens en percentage scholieren

Données billettiques : validations 01/09/17 au 31/08/18

Ticketgegevens: ontwaardingens 01/09/17 tot 31/08/18

156 368
81%

102 857
81%

129

Nombre de montées par jour / Opstappers per dag

Fréquentation journalière de l'arrêt
« Place du Général de Gaulle »

Moyenne des validations calculée pour un jour moyen de la période du lundi 9 avril 2018 au vendredi 20 avril 2018 hors weekend (données validations cumulées sur les 2 lignes)

Gebruik van de halte 'Place du Général de Gaulle' op dagbasis.

Gemiddeld aantal ontwaardingens op een gemiddelde weekdag in de periode van maandag 9 april 2018 tot vrijdag 20 april 2018 (de 2 lijnen samen).

HAZEBROUCK – ARRÊT « GARE SNCF » HAZEBROUCK – HALTE « SNCF-STATION »

Le hub de Hazebrouck est desservi par le réseau de cars interurbains de la région Hauts-de-France (périmètre Arc-en-ciel 1). Les quais bus sont à proximité immédiate de la gare SNCF.

De hub van Hazebrouck wordt bediend door de interregionale bussen van de Regio Hauts de France (werkgebied Arc-en-ciel 1). De bushaltes liggen in de onmiddellijke nabijheid van het SNCF-station.



Source/Bron : AUD

Desserte en bus :
Bediening per bus :

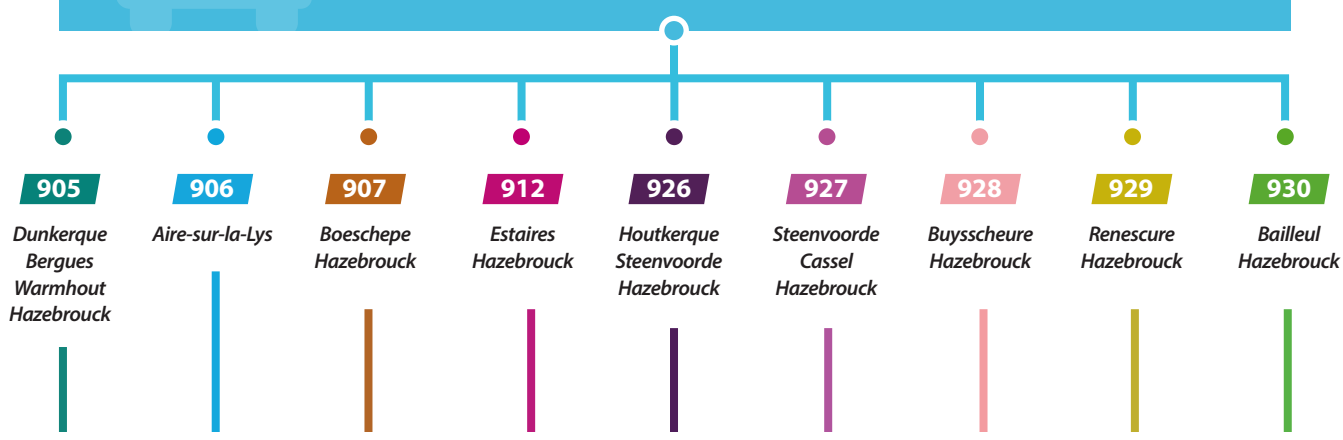


Source/Bron: Région Hauts de France

HAZEBROUCK – ARRÊT « GARE SNCF »
HAZEBROUCK – HALTE « SNCF-STATION »

9 lignes de bus
buslijnen

71 bus par jour
bussen per dag



Amplitudes de desserte
(du lundi au vendredi, en période scolaire) :

Amplitude van de bediening
(van maandag tot vrijdag, tijdens schoolperiodes):



Fréquentation annuelle des lignes :
Nombre de validations et pourcentage de validations scolaires.
Données billettiques : validations 01/09/17 au 31/08/18

Gebruik van de lijnen op jaarbasis:
aantal ontvaardingen en percentage scholieren
Ticketgegevens: ontvaardingen 01/09/17 tot 31/08/18



163

Nombre de montées par jour / Opstappers per dag

Fréquentation journalière de l'arrêt « Gare SNCF »
Moyenne des validations calculée pour un jour moyen de la période du lundi 9 avril 2018 au vendredi 20 avril 2018 hors weekend (données validations cumulées sur les 9 lignes)

Gebruik van de halte 'SNCF-station' op dagbasis.
Gemiddeld aantal ontvaardingen op een gemiddelde weekdag in de periode van maandag 9 april 2018 tot vrijdag 20 april 2018 (de 9 lijnen samen).

■ BAILLEUL – ARRÊT « GARE SNCF » ■ BAILLEUL – HALTE « SNCF-STATION »

Le hub de Bailleul est desservi par le réseau de cars interurbains de la région Hauts-de-France (périmètre Arc-en-ciel 1). L'arrêt est situé à proximité immédiate de la gare SNCF.

De hub van Bailleul wordt bediend door de interregionale bussen van de Regio Hauts de France (werkgebied Arc-en-ciel 1). De bushalte ligt in de onmiddellijke nabijheid van het SNCF-station.



Source/Bron : AUD

Desserte en bus :
Bediening per bus :



Source/Bron: Région Hauts de France



BAILLEUL – ARRÊT « GARE SNCF »
BAILLEUL – HALTE « SNCF-STATION »

4 lignes de bus
buslijnen

37 bus par jour
bussen per dag

908
*Boeschepe
Armentières*

909
*Steenvoorde
Armentières*

930
*Bailleul
Hazebrouck*

931
*Bailleul
Estaires*

Amplitudes de desserte
(du lundi au vendredi, en période scolaire) :

Amplitude van de bediening
(van maandag tot vrijdag, tijdens schoolperiodes):

6:20 > 20:18

6:20 > 19:55

6:45 > 18:59

6:52 > 18:08

Fréquentation annuelle des lignes :
Nombre de validations et pourcentage de validations scolaires.

Gebruik van de lijnen op jaarbasis:
aantal ontwaarding en percentage scholieren

Données billettiques : validations 01/09/17 au 31/08/18

Ticketgegevens: ontwaarding 01/09/17 tot 31/08/18

146 874
77%

124 392
74%

143 350
90%

53 883
71%

62

Nombre de montées par jour / Opstappers per dag

Fréquentation journalière de l'arrêt « Gare »

Moyenne des validations calculée pour un jour moyen de la période du lundi 9 avril 2018 au vendredi 20 avril 2018 hors weekend (données validations cumulées sur les 4 lignes)

Gebruik van de halte 'SNCF-station' op dagbasis.

Gemiddeld aantal ontwaarding op een gemiddelde weekdag in de periode van maandag 9 april 2018 tot vrijdag 20 april 2018 (de 4 lijnen samen).

> Pour aller plus loin : fiche « gare de Bailleul » TRANSMOBIL

> Om verder te gaan : fiche 'station Bailleul' TRANSMOBIL

■ NIEPPE – ARRÊT « GARE » ■ NIEPPE – HALTE « STATION »

Le hub de Nieppe est desservi par le réseau de cars interurbains de la région Hauts-de-France (périmètre Arc-en-ciel 1). L'arrêt est situé à proximité immédiate de la gare SNCF.

De hub van Nieppe wordt bediend door de interregionale bussen van de Regio Hauts de France (werkgebied Arc-en-ciel 1). De bushalte ligt in de onmiddellijke nabijheid van het SNCF-station.



Source/Bron : AUD

Desserte en bus :
Bediening per bus :



Source/Bron: Région Hauts de France



NIEPPE – ARRÊT « GARE »
NIEPPE – HALTE « STATION »

1 ligne de bus
buslijn

8 bus par jour
bussen per dag

913

Merville
Nieppe
Armentières

Amplitudes de desserte
(du lundi au vendredi, en période scolaire) :

6:37 > 18:55

Amplitude van de bediening
(van maandag tot vrijdag, tijdens schoolperiodes):

Fréquentation annuelle des lignes :
Nombre de validations et pourcentage de validations
scolaires.
Données billettiques : validations 01/09/17 au 31/08/18

20 068
62%

Gebruik van de lijnen op jaarbasis:
aantal ontwaardingens en percentage scholieren
Ticketgegevens: ontwaardingens 01/09/17 tot 31/08/18

10

Nombre de montées par jour / Opstappers per dag

Fréquentation journalière de l'arrêt « Gare »
Moyenne des validations calculée pour un jour moyen de la période
du lundi 9 avril 2018 au vendredi 20 avril 2018 hors weekend

Gebruik van de halte 'station' op dagbasis.
Gemiddeld aantal ontwaardingens op een gemiddelde weekdag in
de periode van maandag 9 april 2018 tot vrijdag 20 april 2018.

> Pour aller plus loin : fiche « gare de Nieppe » TRANSMOBIL

> Om verder te gaan: fiche 'station Nieppe' TRANSMOBIL

■ CASSEL – ARRÊT « GARE » ■ CASSEL – HALTE « GARE »

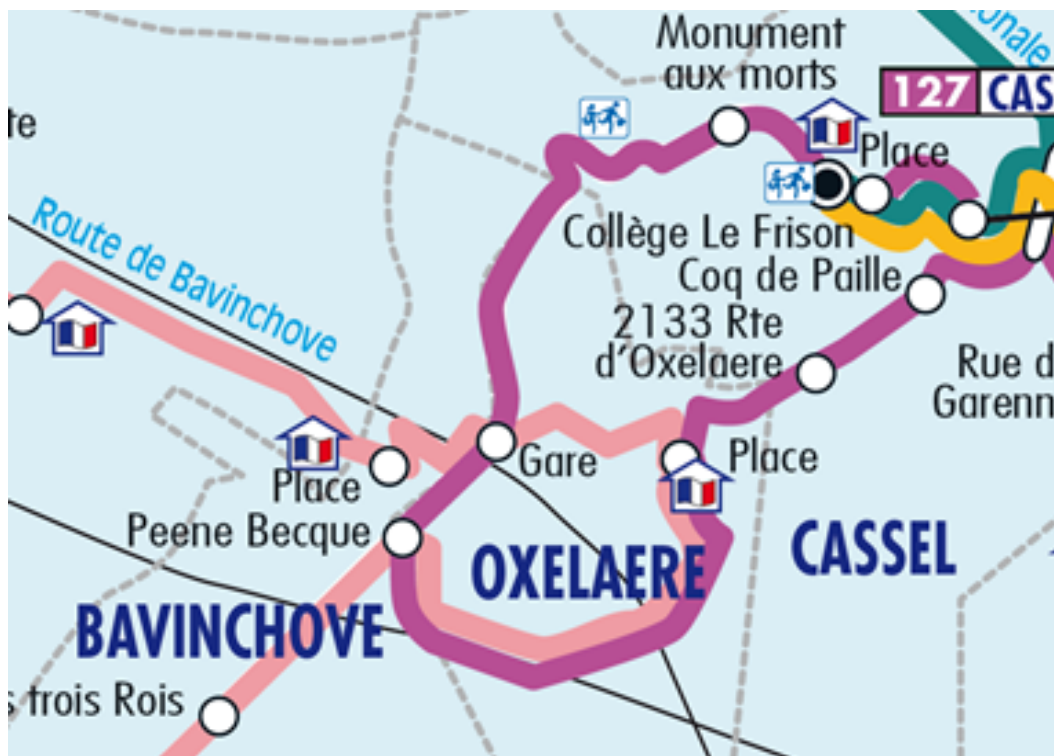
Le hub de Cassel est desservi par le réseau de cars interurbains de la région Hauts-de-France (périmètre Arc-en-ciel 1). L'arrêt est situé à proximité immédiate de la gare SNCF, à Bavinchove.

De hub van Cassel wordt bediend door de interregionale bussen van de Regio Hauts de France (werkgebied Arc-en-ciel 1). De bushalte ligt in de onmiddellijke nabijheid van het SNCF-station in Bavinchove.



Source/Bron : AUD

Desserte en bus :
Bediening per bus :



Source/Bron: Région Hauts de France



CASSEL – ARRÊT « GARE »
CASSEL – HALTE « GARE »

2 lignes de bus
buslijnen

9 bus par jour
bussen per dag

927
*Steenvoorde
Cassel
Hazebrouck*

928
*Buysscheure
Hazebrouck*

Amplitudes de desserte
(du lundi au vendredi, en période scolaire) :

Amplitude van de bediening
(van maandag tot vrijdag, tijdens schoolperiodes):

7:43 > 17:38

6:35 > 19:00

Fréquentation annuelle des lignes :
Nombre de validations et pourcentage de validations scolaires.
Données billettiques : validations 01/09/17 au 31/08/18

Gebruik van de lijnen op jaarbasis:
aantal ontwaardingen en percentage scholieren
Ticketgegevens: ontwaardingen 01/09/17 tot 31/08/18

136 660
83%

51 485
94%

4

Nombre de montées par jour / Opstappers per dag

Fréquentation journalière de l'arrêt « Gare »
Moyenne des validations calculée pour un jour moyen de la période du lundi 9 avril 2018 au vendredi 20 avril 2018 hors weekend (données validations cumulées sur les 2 lignes)

Gebruik van de halte 'station' op dagbasis.
Gemiddeld aantal ontwaardingen op een gemiddelde weekdag in de periode van maandag 9 april 2018 tot vrijdag 20 april 2018 (de 2 lijnen samen).

> Pour aller plus loin : fiche « gare de Cassel » TRANSMOBIL

> Om verder te gaan : fiche 'station Cassel' TRANSMOBIL



LA PANNE – ARRÊT « DE PANNE STATION »
DE PANNE - HALTE « DE PANNE STATION »

2 lignes (tram + bus)
lijnen (tram + bus)

170 bus par jour
bussen per dag

0
Tramway côtier / Kusttram
De Panne
Oostende
Knokke

20 DK
Leffrinckoucke
Zuydcoote
Bray-Dunes
Adinkerke

Amplitudes de desserte

Amplitude van de bediening

4:19 > 23:14

6:30 > 21:10

Nombre de parcours (jour scolaire)

Aantal ritten (schooldag)

56 x
(Direction / richting :
Oostende)

29 x
(Direction / richting :
Leffrinckoucke)

Autres services :

- Ligne 57 Bus à la demande

Andere diensten :

- lijn 57 belbus

POPERINGE – ARRÊT « POPERINGE STATION » POPERINGE - HALTE « POPERINGE STATION »

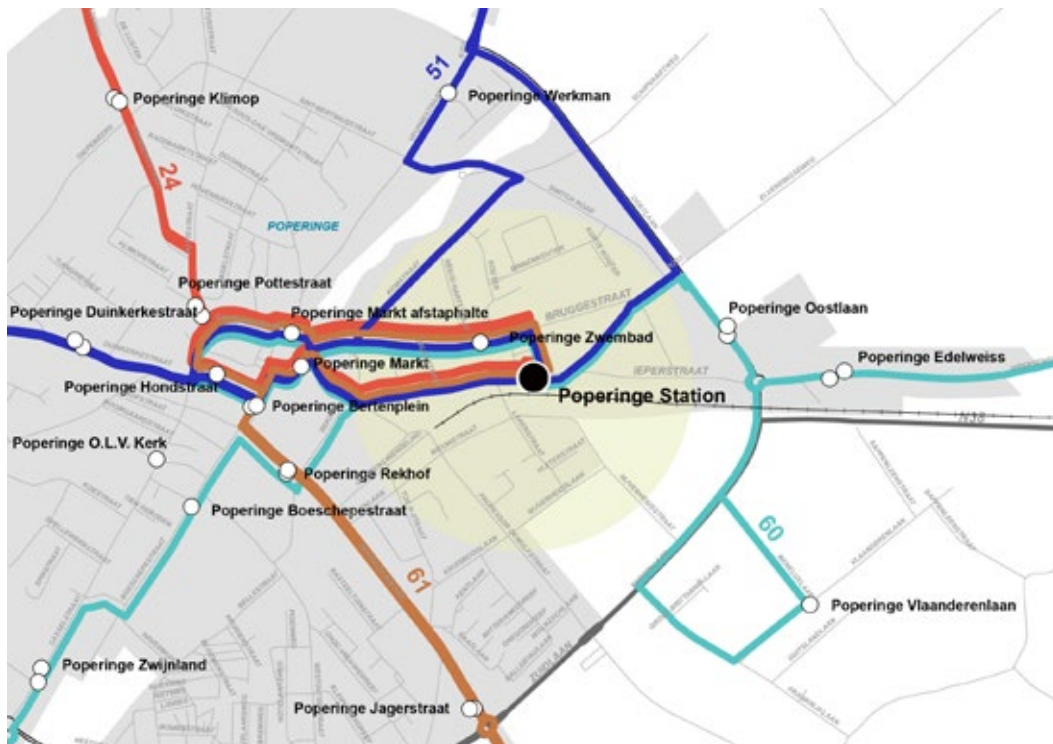
L'arrêt est situé sur la place en face de la gare SNCB et est desservi par 4 lignes de bus.

De halte bevindt zich op het plein voor het NMBS-station en wordt bediend door 4 buslijnen.



Source/Bron : WVI

Desserte en bus :
Bediening per bus :



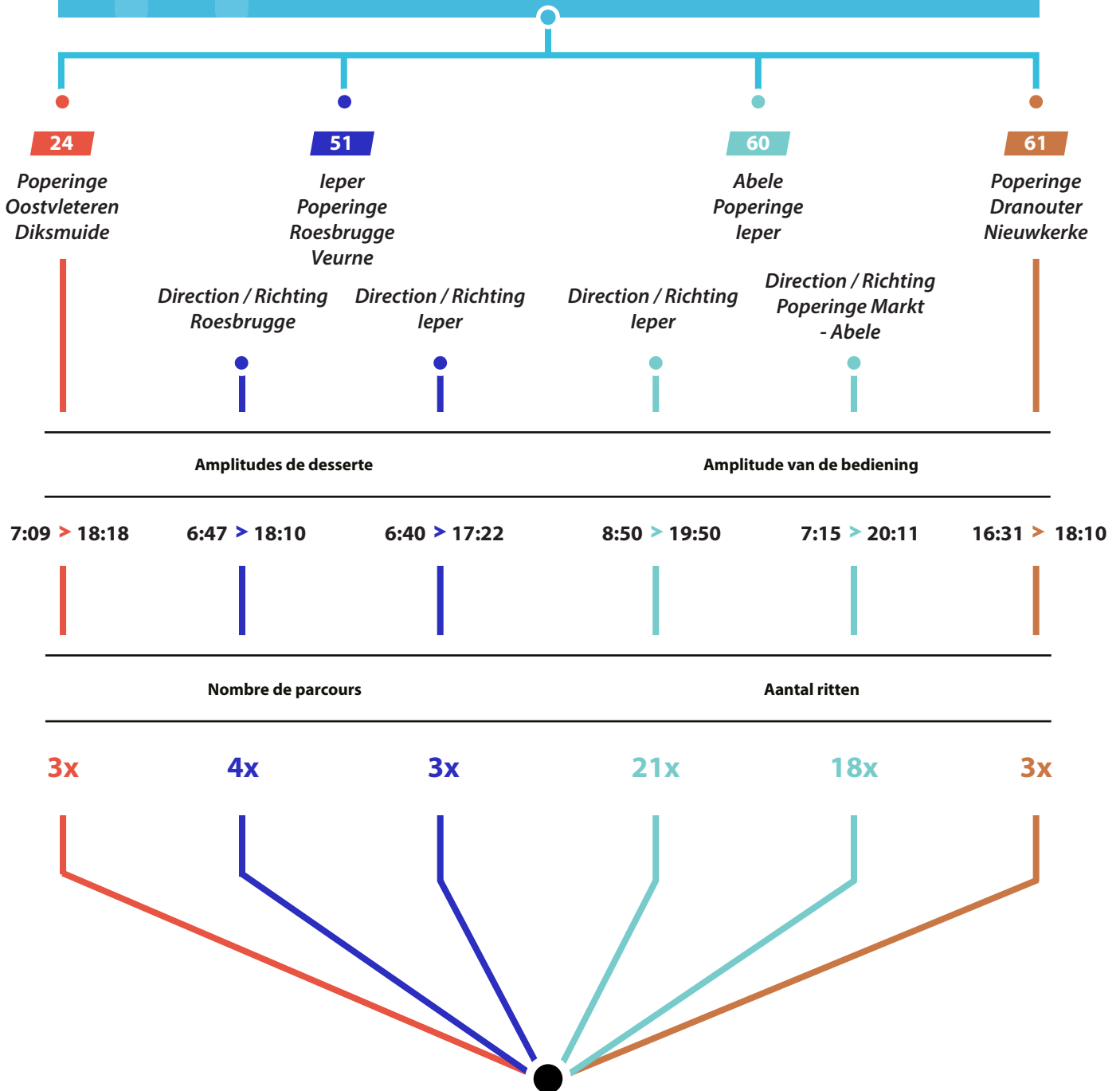
Source/Bron: WVI



POPERINGE – ARRÊT « POPERINGE STATION »
POPERINGE - HALTE « POPERINGE STATION »

4 lignes de bus
buslijnen

60 bus par jour
bussen per dag



Autres services :

- Ligne 29 Bus à la demande

Andere diensten :

- lijn 29 belbus

COXYDE – ARRÊT « KOKSIJDE STATION » KOKSIJDE - HALTE « KOKSIJDE STATION »

L'arrêt est situé à la gare de Koksijde, à côté du quai de gare, et est desservi par 2 lignes de bus.

De halte bevindt zich aan het station van Koksijde, aansluitend bij het treinperron, en wordt door 2 buslijnen bediend.



Source/Bron : WVI

Desserte en bus :
Bediening per bus :



Source/Bron : WVI



COXYDE – ARRÊT « KOKSIJDE STATION »
KOKSIJDE - HALTE « KOKSIJDE STATION »

2 lignes de bus
buslijnen

75 bus par jour
bussen per dag

68

Veurne
Koksijde Kazerne
Nieuwpoort
Oostende

Direction / Richting
Oostende



Direction / Richting
Veurne



69

Veurne
Sint-Idesbald
Nieuwpoort
Oostende

Direction / Richting
Oostende



Direction / Richting
Veurne



Amplitudes de desserte

Amplitude van de bediening

5:46 > 20:47

6:00 > 21:02

6:47 > 20:22

6:46 > 20:45



Nombre de parcours

Aantal ritten

20x

18x

19x

18x



FURNES - ARRÊT «VEURNE STATION»

VEURNE - HALTE VEURNE STATION

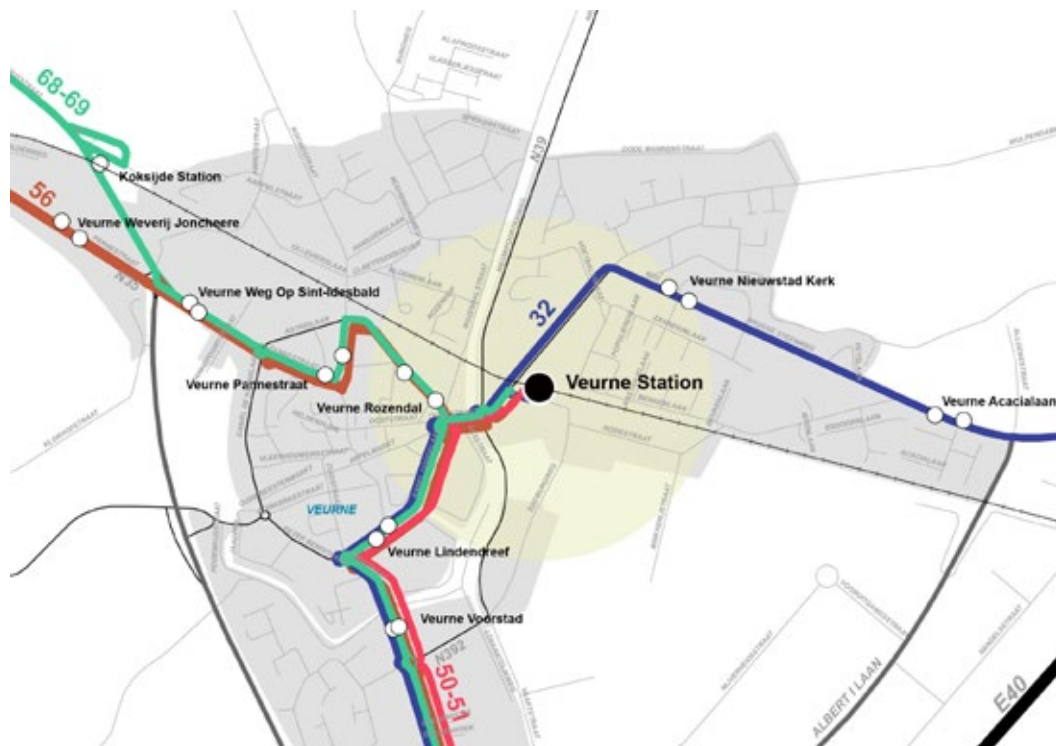
L'arrêt est situé en face de la gare.

De halte situeert zich voor het treinstation.



Source/Bron : WVI

Desserte en bus :
Bediening per bus :



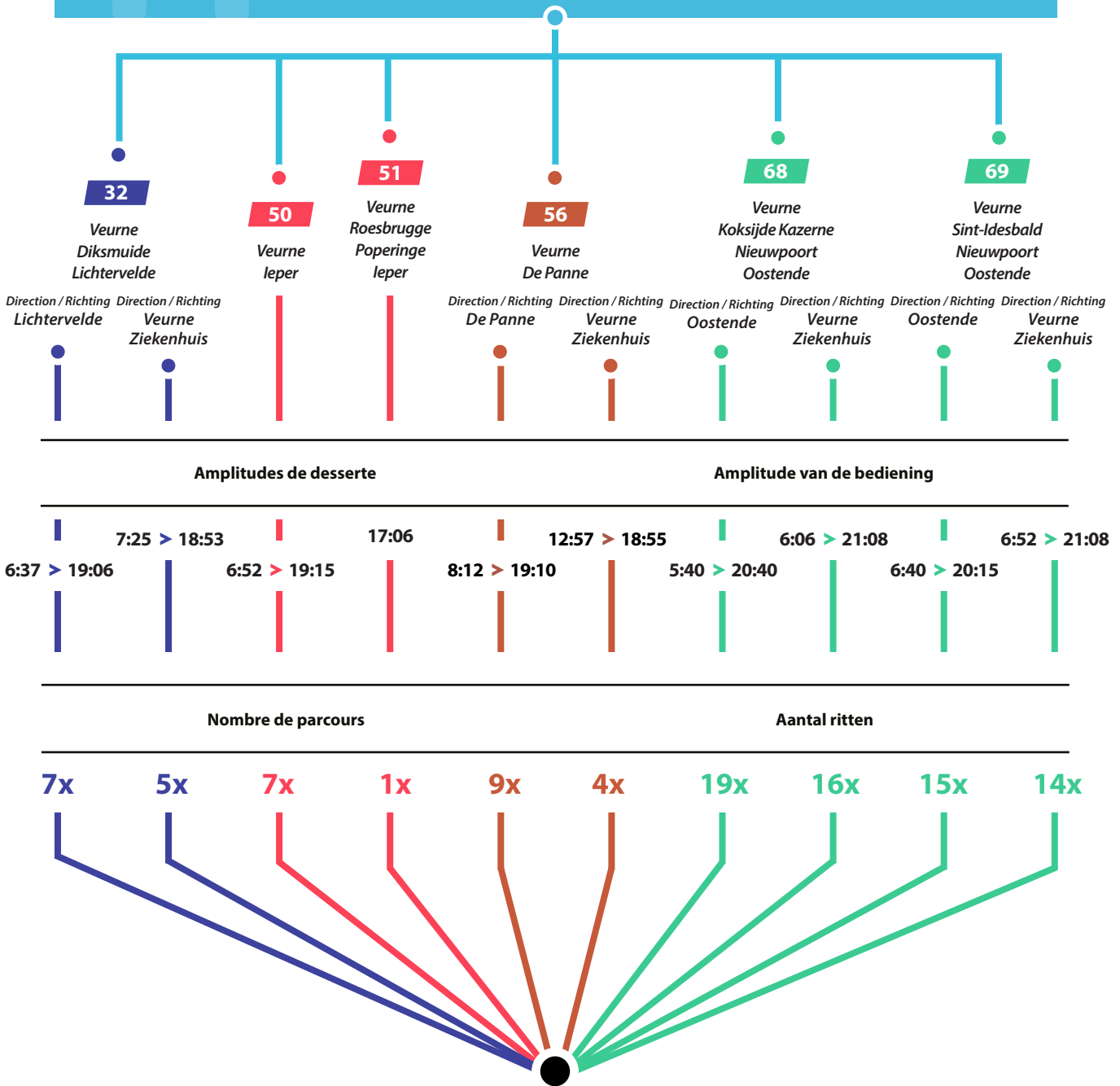
Source/Bron : WVI



FURNES - ARRÊT «VEURNE STATION»
VEURNE - HALTE «VEURNE STATION»

6 lignes de bus
buslijnen

116 bus par jour
bussen per dag



Autres services :

- Ligne 57 Bus à la demande

Andere diensten :

- lijn 57 belbus

KORTEMARK – ARRÊT « KORTEMARK STATION » **KORTEMARK - HALTE « KORTEMARK STATION »**

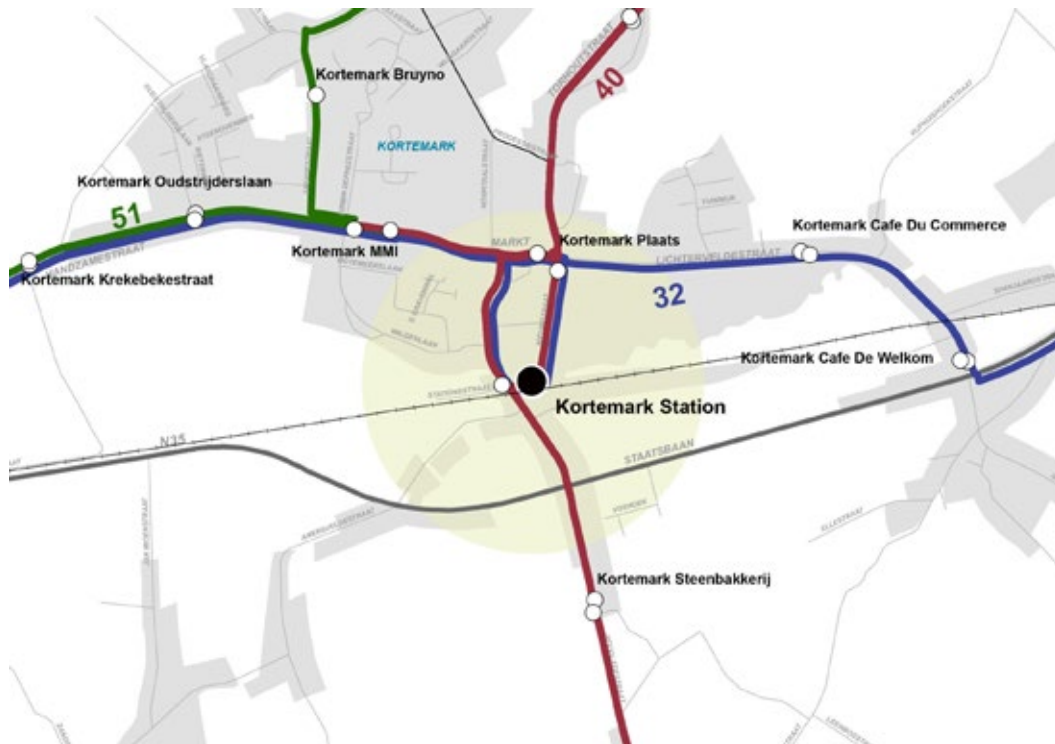
L'arrêt de bus «Kortemark Station» est divisé selon le sens de la circulation : un arrêt dans la Stationsstraat et un autre dans la Nieuwstraat. Les deux arrêts se trouvent à proximité immédiate de la gare.

De bushalte «Kortemark Station» is opgesplitst volgens de rijrichting: een stopplaats in de Stationsstraat en een in de Nieuwstraat. Beide stopplaatsen bevinden zich in de directe nabijheid van het station.



Source/Bron : WVI

Desserte en bus :
Bediening per bus :



Source/Bron : WVI



KORTEMARK – ARRÊT « KORTEMARK STATION »
KORTEMARK - HALTE « KORTEMARK STATION »

2 lignes de bus
buslijnen

51 bus par jour
bussen per dag

32
Veurne
Diksmuide
Lichtervelde

40
Torhout
Kortemark
leper

Direction / Richting
Verune

Direction / Richting
Lichgtervelde

Direction / Richting
Torhout

Direction / Richting
leper



Amplitudes de desserte

Amplitude van de bediening

6:41 > 18:51

6:14 > 18:20

6:14 > 19:03

6:05 > 19:49



Nombre de parcours

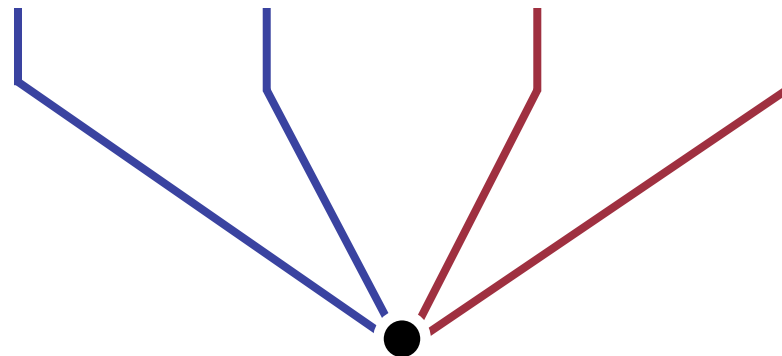
Aantal ritten

8x

8x

18x

17x



Autres services :

- Ligne 47 Bus à la demande

Andere diensten :

- lijn 47 belbus

■ KLERKEN - ARRÊT «KLERKEN DORP» ■ KLERKEN - HALTE «KLERKEN DORP»

L'arrêt de bus «Klerken Dorp» est situé près de l'église et est desservi par une ligne de bus.

De halte «Klerken Dorp» bevindt zich aan de kerk en wordt door 1 buslijn bediend.



Source/Bron : WVI

Desserte en bus :
Bediening per bus :



Source/Bron : WVI



KLERKEN - ARRÊT «KLERKEN DORP»
KLERKEN - HALTE «KLERKEN DORP»

1 ligne de bus
buslijnen

34 bus par jour
bussen per dag

30

Diksmuide
Houthulst
Staden
Roeselare

Direction / Richting
Roeselare

Direction / Richting
Diksmuide



Amplitudes de desserte

Amplitude van de bediening

5:06 > 20:17

6:19 > 21:49



Nombre de parcours

Aantal ritten

17 x

17 x



Autres services :

- Ligne 47 Bus à la demande
- Abri bus
- Parking autour de l'église
- 1 place PMR
- 2 places de recharge pour véhicules électriques
- Friterie en face de l'arrêt
- Borne postale

Andere diensten :

- lijn 47 belbus
- schuilhuisje
- parking bij de kerk
- 1 plaats mindervaliden
- 2 oplaadplaatsen elektrische voertuigen
- frituur tegenover de halte
- postbus

■ KROMBEKE - ARRÊT «KROMBEKE DORP» ■ KROMBEKE - HALTE «KROMBEKE DORP»

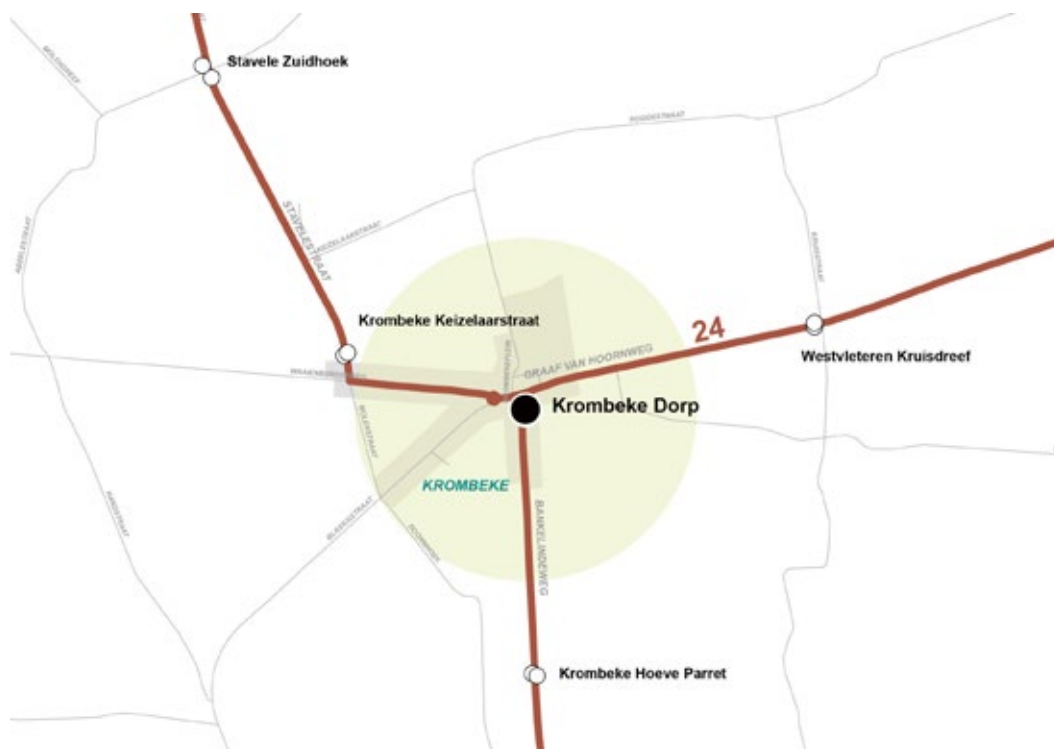
Le hub «Krombeke Dorp» est situé dans le centre du village et dispose d'un desserte de bus limité.

De hub «Krombeke Dorp» bevindt zich in de dorpskern en kent een beperkte busbediening.



Source/Bron : WVI

Desserte en bus :
Bediening per bus :



Source/Bron : WVI



KROMBEKE - ARRÊT «KROMBEKE DORP»
KROMBEKE - HALTE «KROMBEKE DORP»

1 ligne de bus
buslijnen

5 bus par jour
bussen per dag

24

Diksmuide
Oostvleteren
Poperinge

Direction / Richting
Poperinge

Direction / Richting
Vleteren



Amplitudes de desserte

Amplitude van de bediening

7:45 > 18:04

7:21 > 18:29




Nombre de parcours

Aantal ritten

2 x

3 x



Autres services :

- Ligne 29 Bus à la demande
- Un abri avec un dispositif pour attacher les vélos

Andere diensten :

- lijn 29 belbus
- schuilhuisje met fietsstalling

OOSTVLETEREN- ARRÊT «OOSTVLETEREN STATION» OOSTVLETEREN - HALTE «OOSTVLETEREN STATION»

L'arrêt est situé le long de la N8, près du centre de rencontre «De Sceure». Deux lignes de bus passent par là.

De halte situeert zich langs de N8, ter hoogte van het ontmoetingscentrum «De Sceure». Er kruisen 2 buslijnen.



Source/Bron : WVI

Desserte en bus :
Bediening per bus :



Source/Bron : WVI



OOSTVLETEREN- ARRÊT «OOSTVLETEREN STATION»
OOSTVLETEREN - HALTE «OOSTVLETEREN STATION»

2 lignes de bus
buslijnen

18 bus par jour
bussen per dag

50

Veurne
leper

24

Diksmuide
Oostvleteren
Poperinge

Direction / Richtung
leper



Direction / Richtung
Veurne



Direction / Richtung
Diksmuide



Direction / Richtung
Poperinge



Amplitudes de desserte

Amplitude van de bediening

6:47 > 19:52



7:01 > 18:01



7:30 > 18:37



7:30 > 17:57



Nombre de parcours

Aantal ritten

7 x



6 x



3 x



2 x



Autres services :

- Ligne 29 Bus à la demande
- Abri bus
- Arceaux vélos
- 30 places de parking
- 3 Places PMR
- 2 places de recharge pour véhicules électriques
- Différents magasins à proximité : boucher, boulanger, frieterie, pharmacie, ...

Andere diensten :

- lijn 29 belbus
- schuilhuisje
- fietsbeugels
- 30 parkeerplaatsen
- 3 plaatsen mindervaliden
- 2 oplaadplaatsen elektrische voertuigen
- winkels in de nabijheid (slager, bakker, frituur, apotheek, ...)

■ YPRES - ARRÊT «IEPER STATION» ■ IEPER - HALTE «IEPER STATION»

L'arrêt «Ieper Station» constitue un hub régional avec 13 lignes de bus. L'arrêt a été aménagée en gare routière avec 7 quais et est située en face de la gare ferroviaire.

De halte "Ieper Station" vormt een regionaal knooppunt met 13 buslijnen. De halte is uitgebouwd als busstation met 7 perrons en bevindt zich tegenover het treinstation.



Source/Bron : WVI

Desserte en bus :
Bediening per bus :



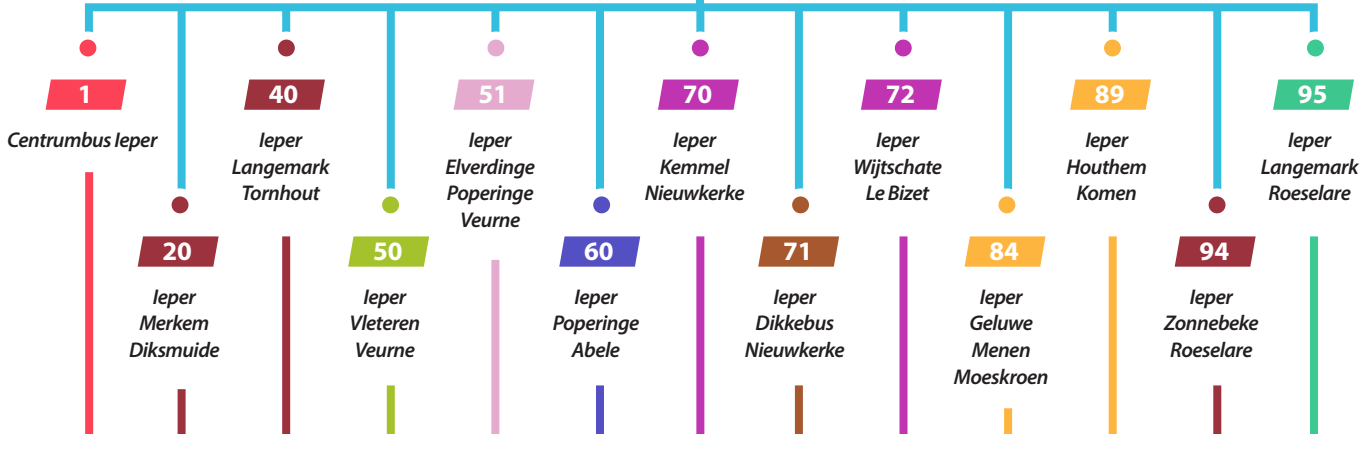
Source/Bron : WVI



YPRES - ARRÊT «IEPER STATION»
IEPER - HALTE «IEPER STATION»

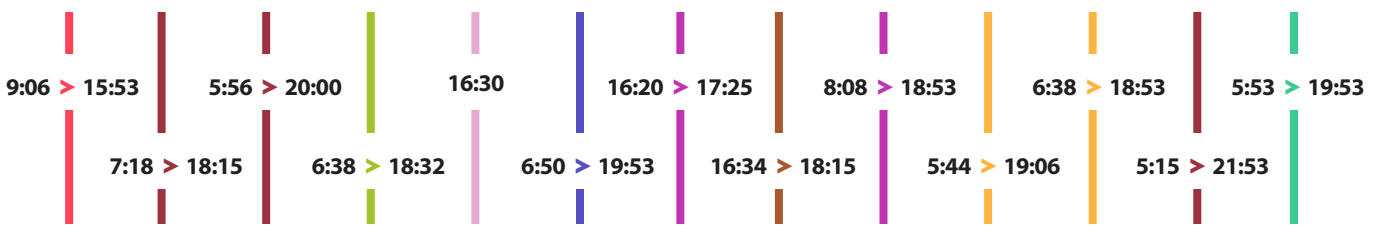
13 lignes de bus
buslijnen

317 bus par jour
bussen per dag



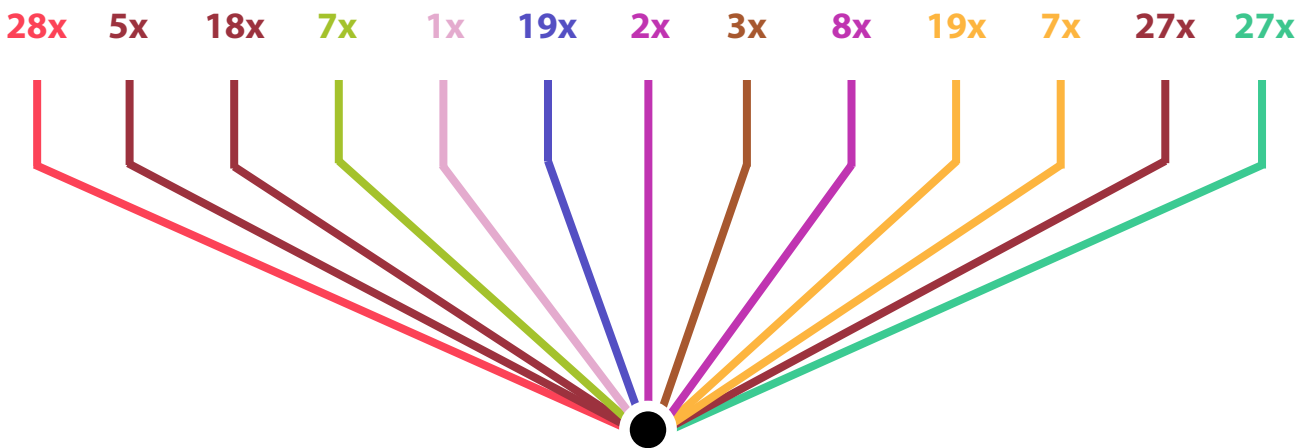
Amplitudes de desserte

Amplitude van de bediening



Nombre de parcours

Aantal ritten



Autres services :

Andere diensten :

- Ligne 29 Bus à la demande

- lijn 29 belbus