



plan de RECOLLEMENT

DES GRANDS ESPACES



plaines agricoles du Ferrain



prairies de la Cessoie



esplanade sportive de la porte sud



levées de lesquin



bois miniers de libercourt

DE NATURE URBAINE



bois



pelouses pionnières



bassins



fourrés


LE LONG D'UNE PIGTE




allées de promenade




escaliers de service



voie agricole




sentiers spontanées



accès entretien


SPORT DE VIE SOCIALE




cyclisme




jeux



silviculture



VTT / course à pied



habitat temporaire




les boucles dans LA FORÊT LINÉAIRE

1. kortrijk noord
2. kortrijk venning
3. kortrijk oost
4. kortrijk bossuit
5. zwevegem
6. bossuit
7. pecq
8. froyennes est
9. tournai nord
10. warchin
11. antoing
12. wanehain
13. sainghin en mélançois
14. berzin
15. voyette de sainghin
16. voie des poissonniers
17. aéroport de lesquin
18. burgault est
19. burgault ouest
20. beuvrières
21. phalempin
22. oignies
23. grand champ
24. dourges
25. courrières
26. cité saint auguste
27. wingles
28. salomé
29. sainghin en weppes
30. hallennes lez haubourdin
31. lomme
32. capinghem
33. la houssoye
34. erquinghem lys
35. fort mahieu
36. armentières
37. warneton
38. wervik
39. wijnberg
40. kortrijk aéroport
41. heule
42. bisseghem
43. kastel van marke
44. kortrijk centrum
45. kortrijk zuid
46. bellegem dottignies
47. étampuis
48. belva
49. houilly
50. froyennes
51. baisieux
52. haute borne
53. merchin
54. porte sud
55. pèriseaux
56. gondecourt annoeulin
57. carvin
58. gare d'eau
59. bauvin
60. wavrin
61. bois de la tortue
62. canteleu
63. délivrance
64. saint andré
65. verlinghem
66. premesques
67. la chapelle d'armen-tières
68. deùlémont
69. ile de bousbecque
70. menen
71. wevelgem
72. wevelgem oost
73. marke
74. preshoek
75. rollegem
76. pcuk
77. leers willems
78. lezennes
79. golf public
80. voyettes
81. petit maroc
82. noyelles lez seclin
83. loos
84. lille
85. la madeleine
86. grands moulins
87. wambrechies
88. linselles bondues
89. rekkem
90. mouscron est
91. mouscron
92. wattlelos
93. roubaix
94. mons
95. épine
96. hellemmes
97. rouges barres
98. marcq en baroeul
99. lazaro
100. wasquehal
101. chateau rouge
102. tourcoing mouvaux
103. union
104. capreau

C'est bien à tort que l'eurométropole Lille-Kortrijk-Tournai (LIKOTO) est réputée pauvre en paysages, en faune, en flore et en promenades car sur les **1300 km** de talus, de délaissés et de friches qui bordent les autoroutes, les voies ferrées et les canaux à grand gabarit qui traversent son agglomération éparpillée dans la plaine, c'est une véritable **trame verte** qui s'est peu à peu constituée. Ici se côtoient joggeurs et graffeurs, campeurs et amoureux de la nature, simples promeneurs et passants prenant ce raccourci pour se rendre au collège ou à la salle de sport en suivant la piste qui parcourt ce **grand parc eurométropolitain en formation**.

Pour guider vos pas sur les pistes de cette étonnante forêt linéaire qui se trouve à la porte de tous les eurométropolitains de France et de Belgique, le collectif LIKOTO, qui regroupe des artistes, des paysagistes, des botanistes, des écologues, des géographes, des anthropologues, des forestiers, des ingénieurs et des urbanistes, établit un atlas complet proposant **une carte pour chaque boucle**.

Votre expérience de la **forêt linéaire de LIKOTO** nous intéresse, et vous aurez sûrement des idées pour améliorer ces cartes. N'hésitez donc pas à nous contacter : likoto@gmail.com ou à vous rendre sur notre siteweb : <https://la-piste-de-likoto.org/>



ATLAS DE LA FORÊT LINÉAIRE

LIKOTO