



# LES GORGES DE L'AIN

Collection : CARNETS D'UNITÉ DE PAYSAGE // 2017 // n°17


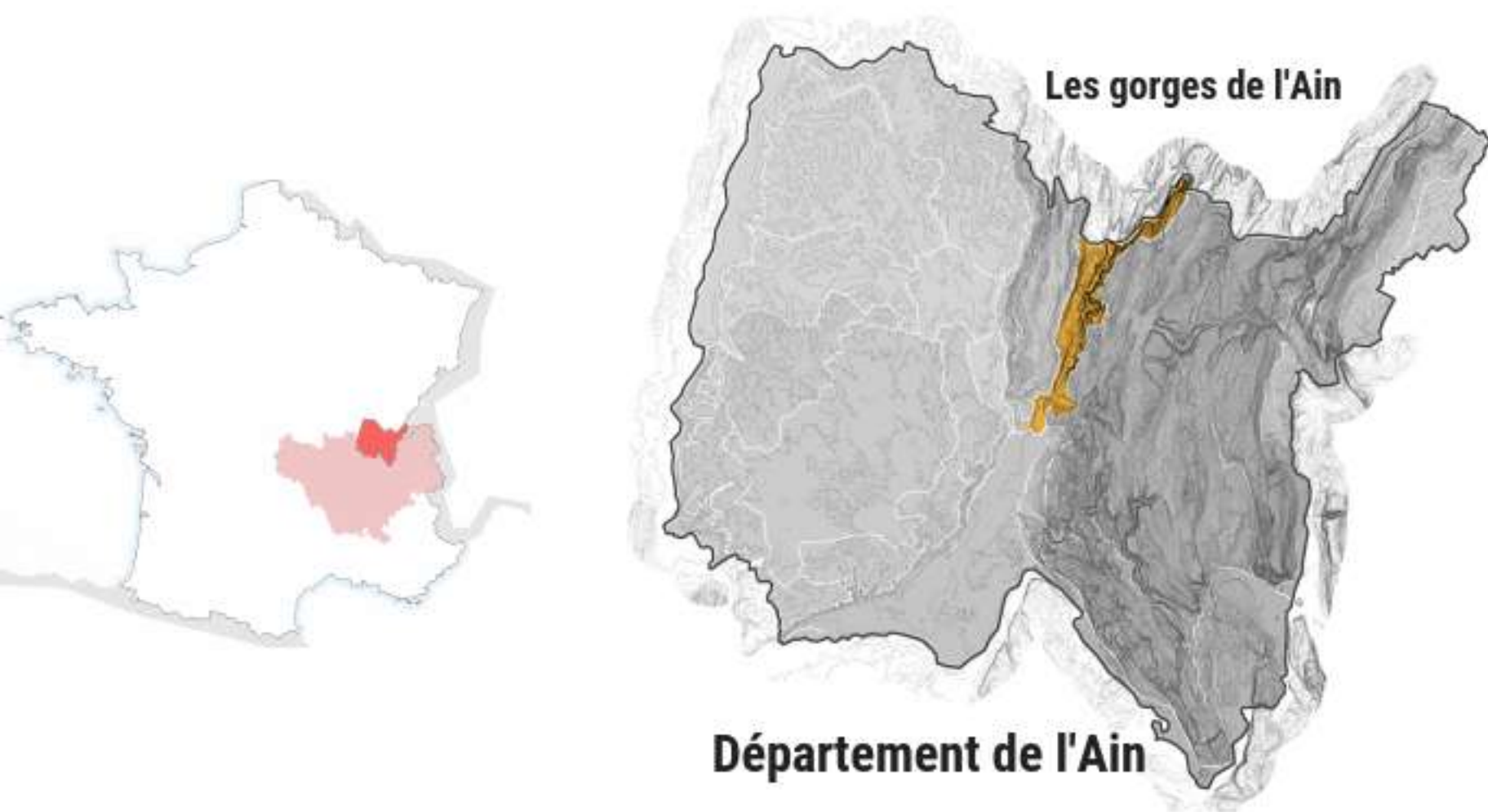




# Carnet d'unité de paysage

Ce carnet s'inscrit dans la collection *Carnet d'unité de paysage de l'Atlas des Paysages de l'Ain*. Il fait partie de la série de carnets s'intéressant aux trois unités composant le Pays Petite montagne du Revermont.

Ce carnet propose des repères pour **Connaître** le paysage des Gorges de l'Ain. Il est aussi destiné à **Agir** et à accompagner la mise en oeuvre des projets locaux.



## Unité des Gorges de l'Ain

Une unité de paysage est une partie continue de territoire cohérente d'un point de vue paysager. Elle fait sens pour les populations à l'échelle de l'aire d'étude. L'identification d'une unité de paysage s'appuie sur la caractérisation et la qualification du paysage. Sa localisation et ses particularités lui confèrent sa singularité. Une unité de paysage est circonscrite par des limites qui peuvent être nettes ou progressives. La définition de ces limites est un travail parfois délicat. Ces limites ne sont que rarement des limites administratives.

*(Ministère de l'écologie et du développement durable dans les atlas de paysages, méthode pour l'identification, la caractérisation et la qualification des paysages, 2015)*

Directeur de publication : Bruno LUGAZ directeur du CAUE de l'Ain  
Atlas des paysages 2017




# Sommaire

## CONNAITRE

- Présentation de l'unité
- Description d'ensemble
- Les caractères de l'unité
- Traits et portrait
- Habiter le paysage : les villes et villages

## AGIR

- D'hier à aujourd'hui ... et demain ?
- Objectif de qualité de paysage
- Quand les élus s'emparent de la qualité du paysage



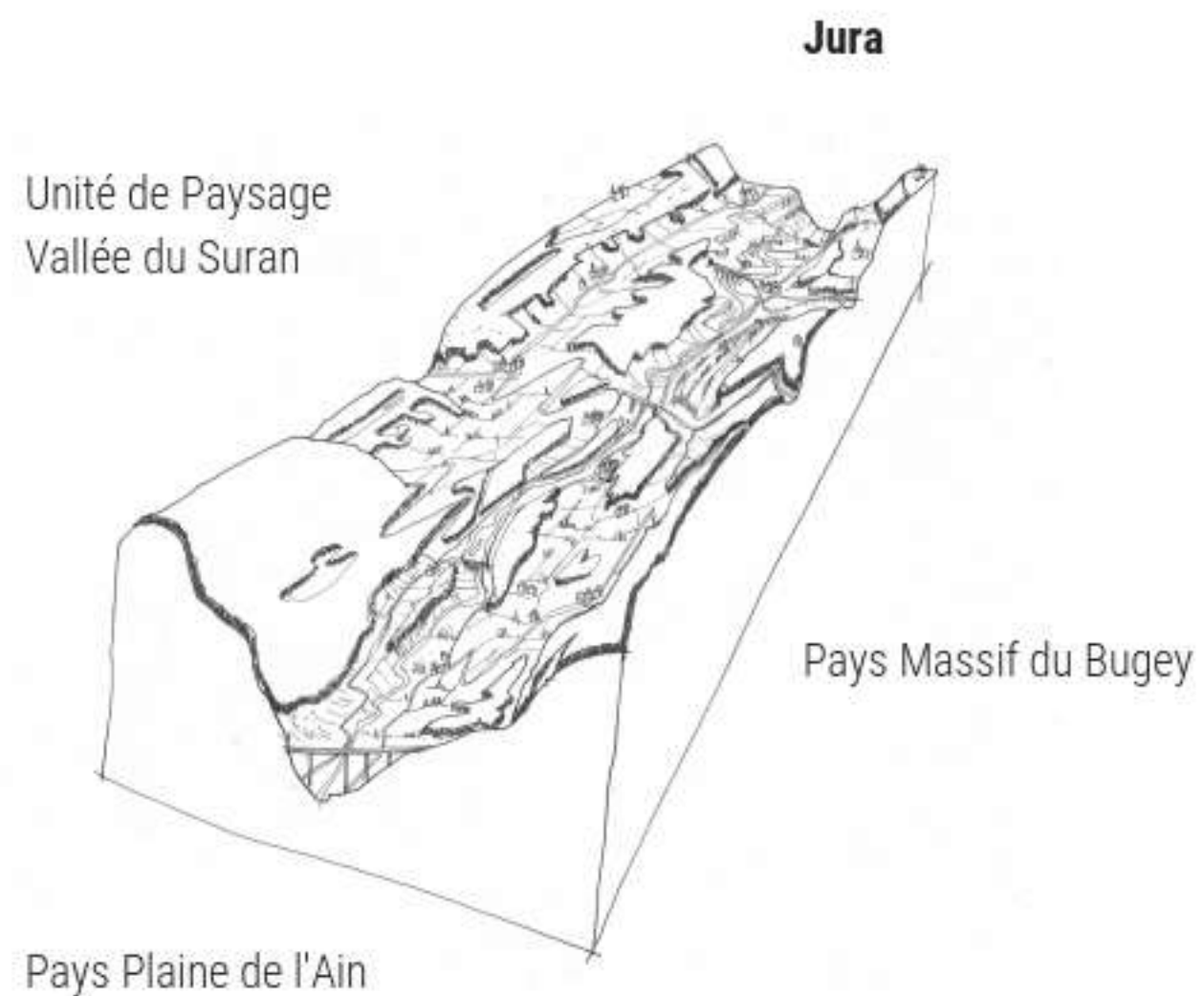


# CONNAITRE

## Présentation de l'unité - Délimitation



L'unité de paysage des Gorges de l'Ain marque la limite entre le Revermont et le Bugey, le début de la montagne. Les reliefs sont plus escarpés, les falaises sont nombreuses et les conifères plus présents. Au nord, l'unité commence avec la confluence de l'Oignin et de la Valouse, au sud elle se termine par la fin des gorges qui s'ouvrent sur la plaine.





# CONNAITRE

## Présentation de l'unité

### Les communes ...

Corveissiat // Matafelon-Granges //  
Grand-Corent // Cize // Bolozon //  
Leyssard // Hautecourt-Romanèche  
// Challes-la-Montagne // Serrières-  
sur-Ain // Poncin

### Les rivières ...

la Valouse // le Lange // l'Oignin //  
l'Ain // le ruisseau de la Balme // ...

### Quelques points hauts ...

Rocher jarbonnet (532m)  
Mont Balvay (623m)  
Donjon de Buenc (430m)  
Mont de la Charneuse (506m)

### Les lieux remarquables ...

Lac de Conflans  
Grotte et reculée de Corveissiat  
Viaduc et boucle de Cize

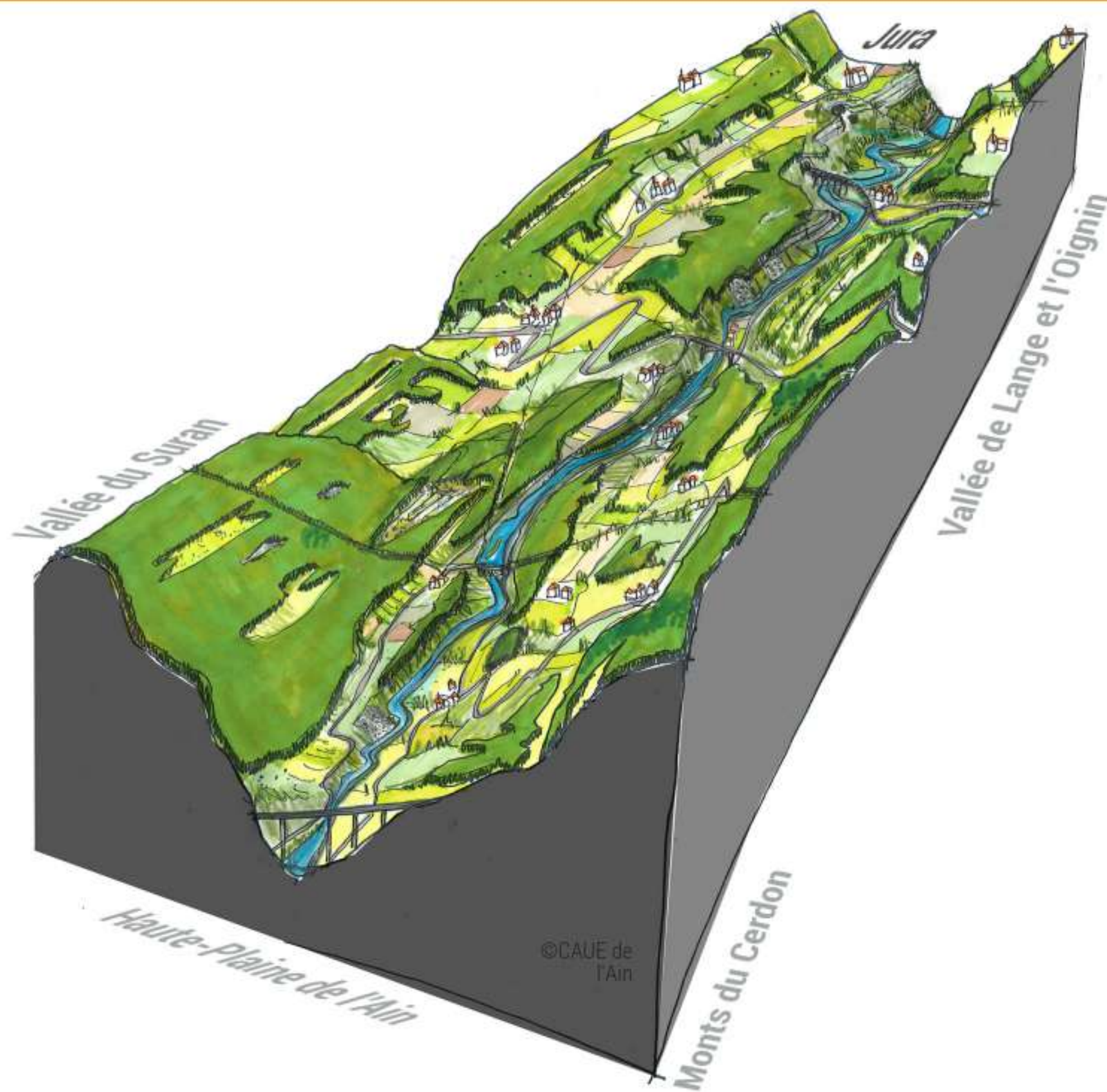


Carte de situation de l'unité Gorges de l'Ain



# CONNAITRE

## Description d'ensemble



## Les gorges de l'Ain

L'unité des gorges de l'Ain a un aspect très « sauvage » : il existe peu de villages, les versants sont très boisés, les falaises donnent de l'immensité au paysage. Plusieurs chemins de randonnée mènent au sommet des falaises et offrent un panorama impressionnant sur les gorges de l'Ain.

Cependant, la rivière d'Ain est très maîtrisée par l'homme car elle est ponctuée de nombreux barrages (3 dans l'Unité) qui créent des plans d'eau. Quelques ponts seulement permettent de traverser la rivière : le pont de Serrières-sur-Ain, celui de l'autoroute et de Poncin, le viaduc de Cize et enfin le pont de Thoirette. Ainsi, les échanges entre les deux rives sont peu nombreux. A l'occasion de la construction du barrage de l'Allement a été créé une île qui a tout de suite été aménagée pour le tourisme, c'est l'île Chambod. Cette île accueille baigneurs, campeurs et pêcheurs dans une zone boisée et « sauvage ».

Les villages encore présents aujourd'hui sont installés en hauteur sur les plateaux. En effet, les villages qui existaient sur le bord de la rivière ont tous été immergés lors de la construction des barrages. De nombreuses maisons sont installées sur les berges de la rivière, elles étaient autrefois des maisons secondaires et deviennent peu à peu des maisons principales de citadins recherchant le calme et la « nature ».

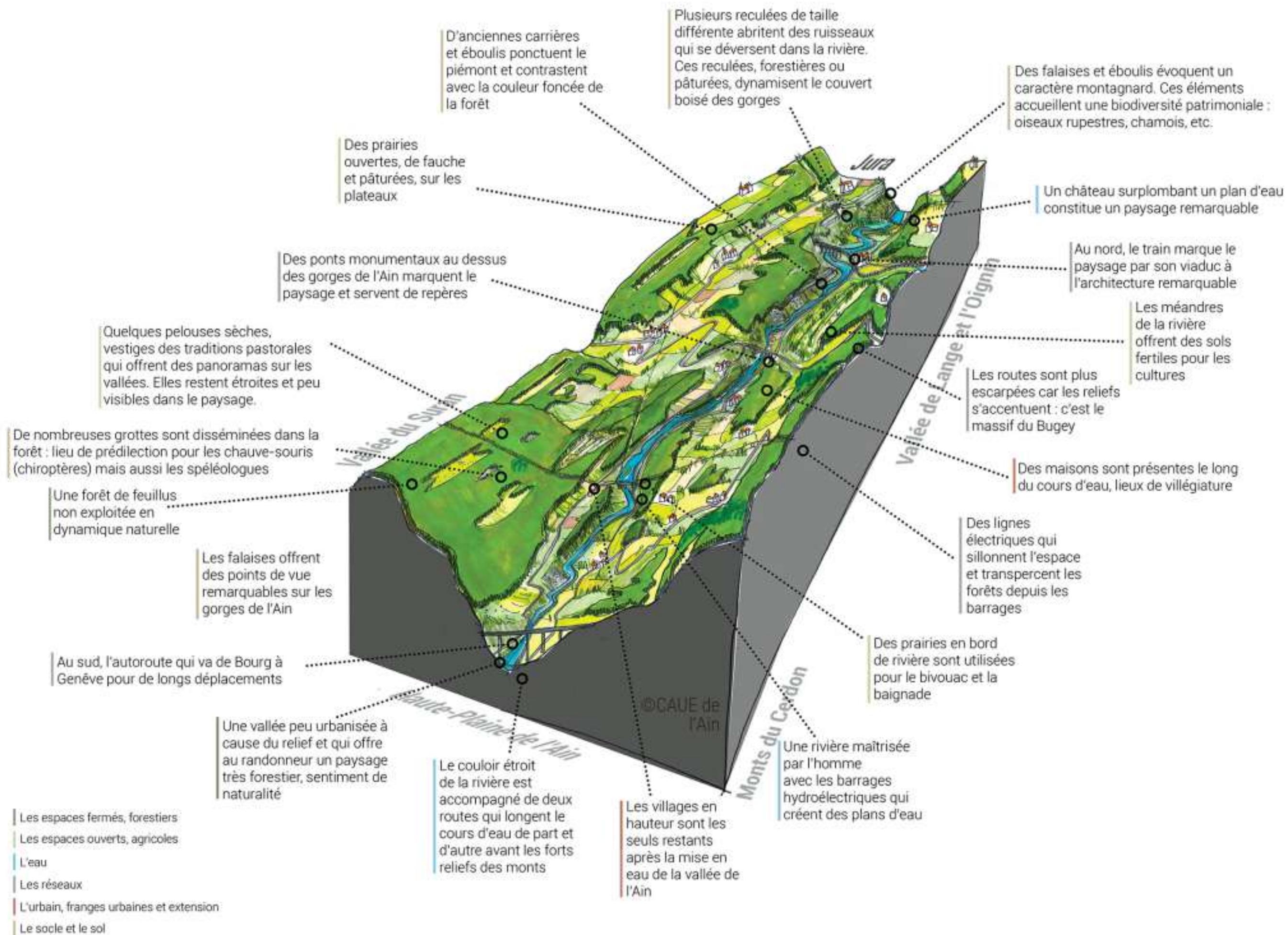
Les parcelles agricoles, présentes sur les plateaux, sont essentiellement des parcelles de prairies, de fauche et de pâture. Plusieurs carrières et sablières existent sur le plateau d'Hautecourt et d'autres cherchent à s'ouvrir et se rouvrir sur certains versants, ce qui pourrait avoir un impact fort sur le paysage.

Aujourd'hui : concernant les ouvertures de carrières, l'enjeu paysager paraît important, ainsi que le développement touristique par le paysage.



# CONNAITRE

## Les caractères de l'unité



## Les gorges de l'Ain

- Le relief est marqué dans ce paysage de gorges. Les monts sont boisés et des falaises s'y dessinent. Les villages sont présents sur les plateaux et les cultures s'immiscent dans les méandres de la rivière -



# CONNAITRE

**Traits et portrait** - Le caractère "sauvage" de l'unité est très apprécié des habitants et visiteurs. Les méandres de l'Ain créent des espaces de prairies et les bas de versants accueillent éboulis et anciennes carrières. Les falaises ajoutent à l'immensité du site.





# CONNAITRE

**Traits et portrait** - Les villages sont peu nombreux et de petite taille, présents dans les combes et sur les hautes-vallées.





# CONNAITRE

**Traits et portrait** - Le village de Corveissiat est situé à l'aplomb de la reculée, Espace Naturel Sensible remarquable.





# CONNAITRE


**Traits et portrait** - Les lignes électriques qui se rejoignent au poste de Cize-Bolozon sillonnent les vallées et les versants boisés et rappellent le caractère très anthropisé de la rivière d'Ain, avec ses barrages.





# CONNAITRE

**Traits et portrait** - L'île Chambod est un pôle touristique d'importance départementale par le loisir nature et le paysage offert.





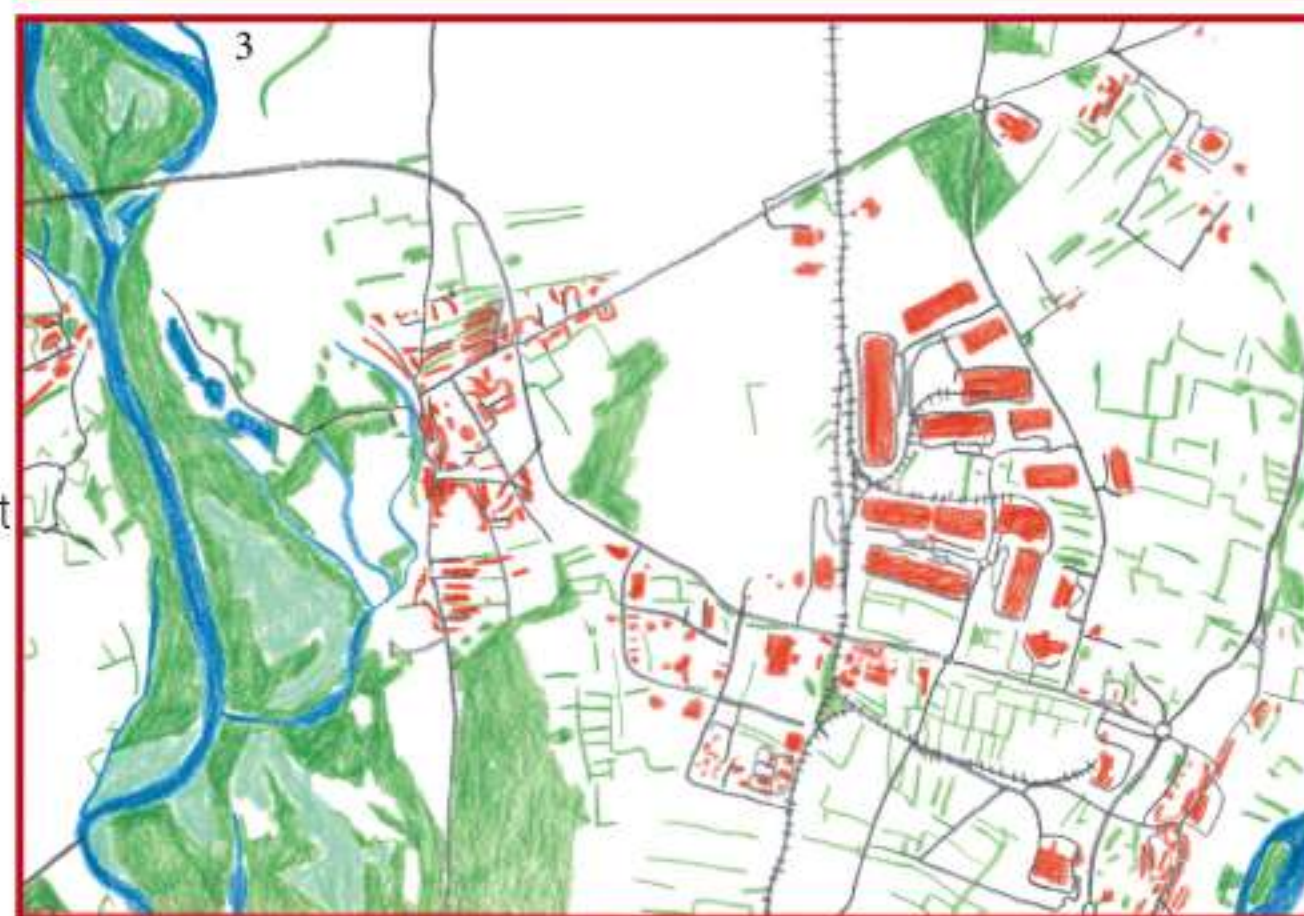
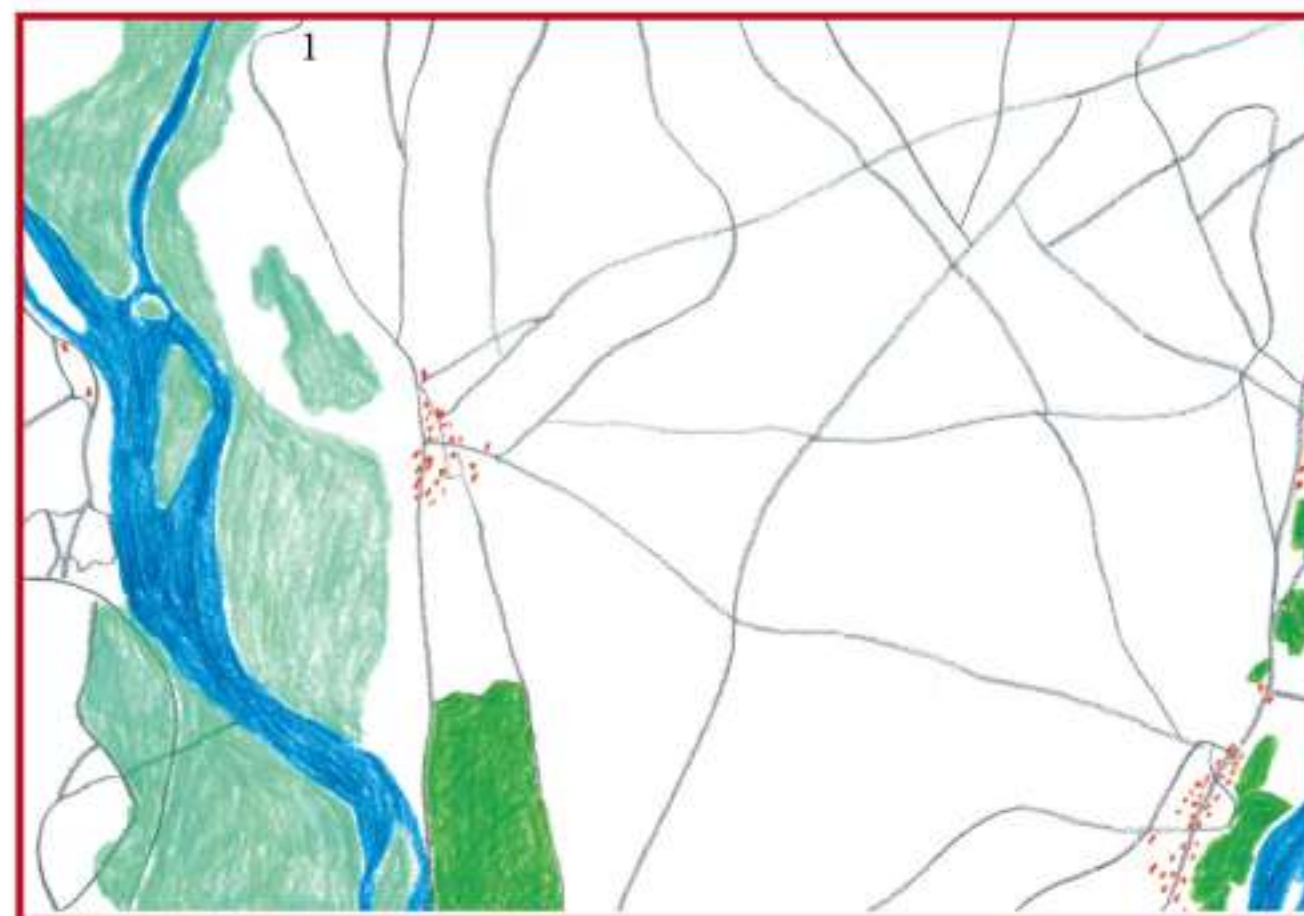
# Évolution du tissu urbain

1. Etat Major (1820-1866)
2. IGN (1950)
3. IGN (Géoportail2015)
4. Projection 2050 (IGN 2015 et projet SCoT BUCOPA 2016)

## Légende

-  Infrastructure de transport
-  Surface bâtie (rouge), industries (orange) et projets (jaune)
-  Surface de forêt
-  Les rivières

Blyes a vu sa lisière Est se transformer au fil du temps, évoluant au gré des activités humaines. Très agricole dans les années 1950 marquée par les nombreuses haies délimitant les parcelles, puis industriel aujourd'hui avec l'installation du Parc industriel de la plaine de l'Ain (1977), induisant un développement important des villages autour.



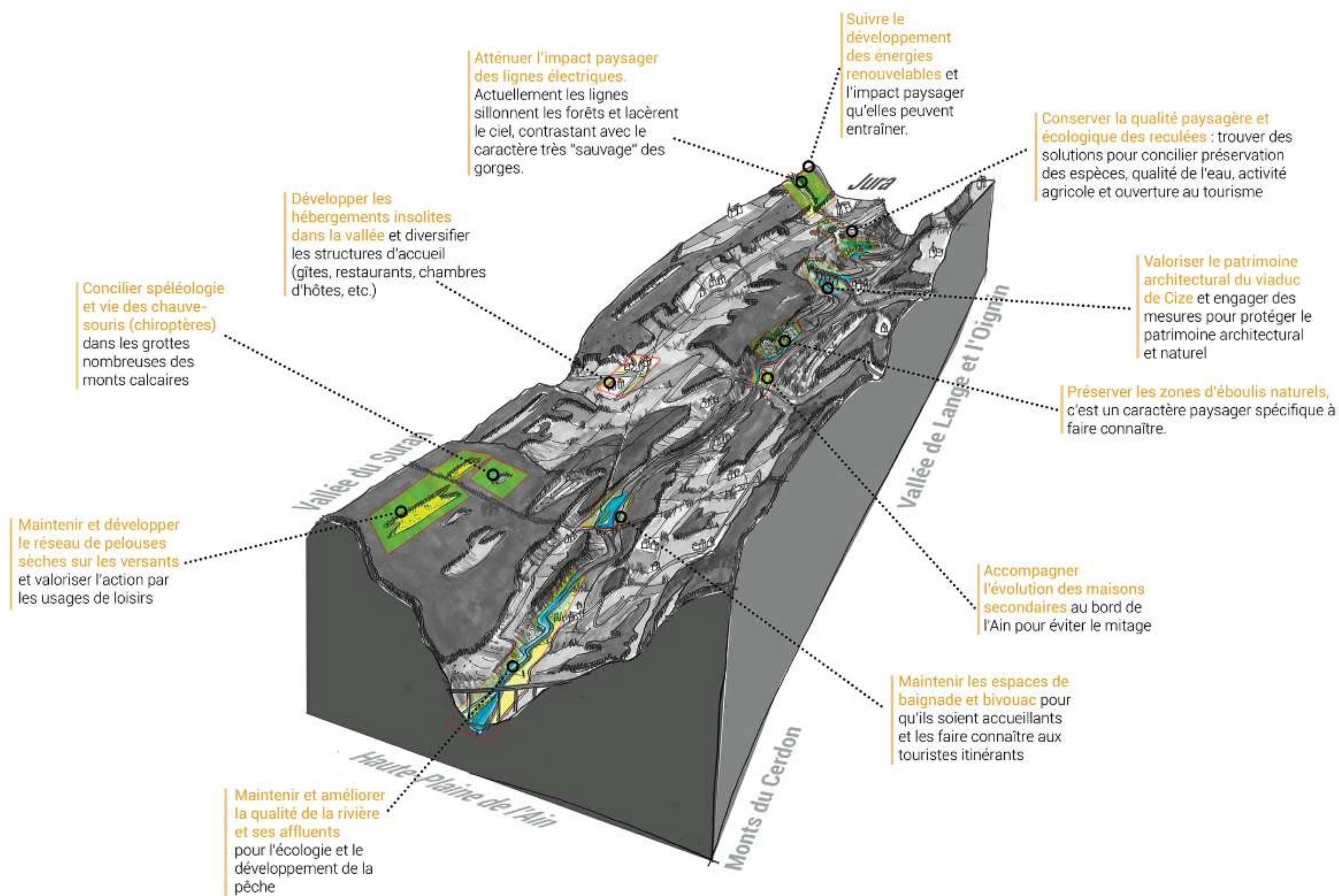
carte localisation évolution Qgis

## AGIR

### D'hier à aujourd'hui ... et demain ?

Regarder en arrière pour orienter nos actions à venir





Un objectif de qualité de paysage désigne la formulation par les autorités publiques compétentes, pour un paysage donné, des aspirations des populations en ce qui concerne les caractéristiques paysagères de leur cadre de vie. *Source : Convention européenne du paysage*

## AGIR

Objectif de qualité de paysage pour cette unité

**- Rendre visible ce paysage remarquable par le développement d'un tourisme "vert" -**



## Quand les élus prennent le parti du paysage dans les projets



- *Le rêve des élus pour l'unité* -

### **AGIR**

Quand les élus s'emparent de la qualité du paysage

**- Rendre visible ce paysage remarquable par le développement d'un tourisme "vert" -**



Crédits photos : sauf mentions contraires, © Chloé FROGER  
Remerciements à tous les membres du Comité de Pilotage de l'Atlas des PAYSages de l'Ain



CAUE de l'Ain

Conseil d'Architecture, d'Urbanisme et de l'Environnement de l'Ain



Maison de l'Habitat  
34, rue Général Dlestraint  
01000 Bourg-en-Bresse

[www.caue01.com](http://www.caue01.com)

[Atlas des paysages de l'Ain](#)

