

PROGRAMME DE COOPÉRATION TRANSFRONTALIÈRE
GRENDOVERSCHRIJDEND SAMENWERKINKSPROGRAMMA



France-Wallonie-Vlaanderen

Flandria Rhei

Partons 2.0

PARTONS 2.0



AVEC LE SOUTIEN DU FONDS EUROPÉEN DE DÉVELOPPEMENT RÉGIONAL
MET STEUN VAN HET EUROPEES FONDS VOOR REGIONALE ONTWIKKELING

Programma

Programme

09:30	Ontvangst – Acceuil	
10:00	Ervaring en visie – <i>Expérience et vision</i>	Bart Noels, journalist Textz
10:20	Q&A	Bart Noels, journalist Textz
10:30	Video Pastorietuin Kortemark	Jonas Polin, Provincie West-Vlaanderen
10:35	Realisaties – <i>Réalisations Partons 2.0</i>	Jonas Polin, Provincie West-Vlaanderen
10:55	Vidéo Kiosque Poix-du-Nord	Hervé Naulin, ENRx
11:00	Conclusie – <i>Conclusion</i>	Bart Naeyaert, gedeputeerde Provincie West-Vlaanderen
11:15	Rondleiding – <i>Visite guidée</i>	't Land van Vlierbos
12:00	Lunch – <i>Petit déjeuner</i>	

Bart Noels

Journalist Textz



Flandria Rhei
Partons 2.0



PARTONS 2.0

Participation sans frontières
Participatie zonder grenzen

Interreg

France-Wallonie-Vlaanderen



UNION EUROPÉENNE
EUROPESE UNIE

Partons 2.0

Avec le soutien du Fonds européen de développement régional
Met steun van het Europees Fonds voor Regionale Ontwikkeling



PAP-A-RT

TOMMY
HICKINGA
DE
REISGE
NITA

AN
AVONTUUR
DE
DRAGER



Heb mij nodig
Mico van der Vliet

De laatste van de wereld
'T IS AL TOEGEN BOUTER
'T IS AL TOEGEN BOUTER



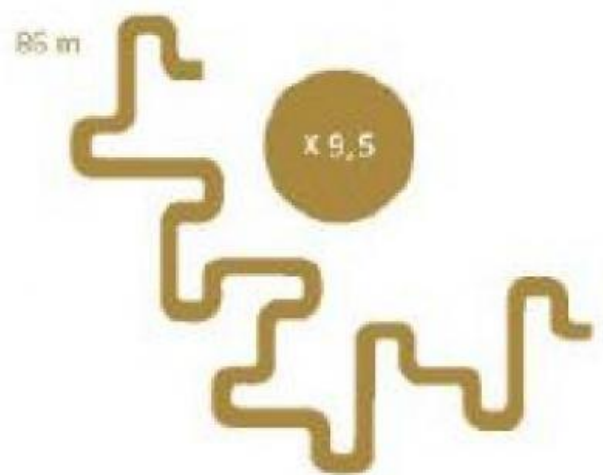


0
8m EAU POTABLE

GSM-Wifi 4 km

W/C 10m

Wat mogen we waar verwachten?




infrastru

De kost van de 'urban sprawl'

SCENARIO



Verdere inname open ruimte



Terugdingen inname open ruimte



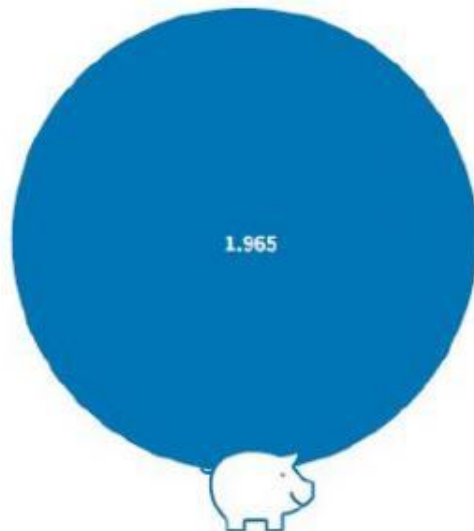
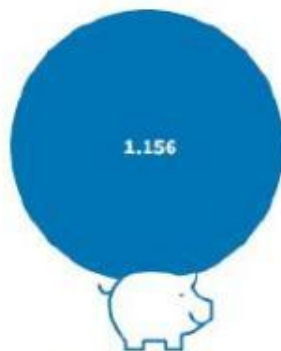
Open ruimte teruggeven

BATEN

INFRASTRUCTUUR



MOBILITEIT



ECOSYSTEEMDIENSTEN



De baten van het teruggeven van open ruimte

'Zal de Westhoek nu vol Ubers rijden?'



Openbaar vervoer in landelijk gebied

DÉCENTRALISATION

Les maires ruraux, ces petits qui n'ont pas peur des gros

Publié le 23/09/2021 • Par [Jean-Baptiste Forray](#) • dans : [A la une](#), [France](#)



Twitter AMRF

L'Association des maires ruraux de France célèbre un demi-siècle de combat contre les bureaux parisiens et les normes « ruralicides ». Plein feu sur la plus remuante des associations d'élus, à l'occasion de son congrès les 23 et 24 septembre à Joigny (Yonne)

Lokale bestuurskracht en schaal

LANDBOUWERS PROTESTEREN TEGEN LANDSCHAPSPARK IN WESTHOEK

NIEUWS | 14/09/2021



WESTHOEKBURGEMEESTERS VERDEELD OVER PLANNEN LANDSCHAPSPARK

NIEUWS | 03/09/2021



Radio 2



Tom Van Gijsegem
wo 15 sep 12:17

**Vlaamse plannen voor
landschapsparken: burgemeesters
Westhoek voor, landbouwers tegen**

Wat is de gedeelde visie?

Services publics, maintien du lien social : ce que va annoncer le gouvernement pour les zones rurales

Jeudi 23 septembre 2021 à 21:27 - Mis à jour le vendredi 24 septembre 2021 à 6:17 - Par [Victor Tribot Laspière](#), France Bleu



Le Premier ministre Jean Castex annoncera vendredi dans l'Yonne une série de mesures concernant le monde rural. Amélioration de l'accès aux services publics, maintien du lien social, biodiversité. Voici ce qu'il faut savoir sur les annonces à venir.



Jean Castex annoncera vendredi une série de mesures concernant la ruralité © AFP - Lilian Cazabet / Hans Lucas



Wat is de ambitie voor het landelijk gebied op lange termijn?

Test Aankoop tegen afbouw bankautomaten

Test Aankoop wil dat er een moratorium komt op de afbouw van bankautomaten. Momenteel zijn de vier Belgische grootbanken bezig met het herschikken van hun netwerk om cash geld af te halen.



Volgens Test Aankoop zou het aantal bankautomaten dalen van circa 6.000 begin dit jaar tot zo'n 3.500 in 2024.

© MARC HERREMANS - MEDIAHUIS

De Lovie opent nieuw dorpspunt in dorp zonder winkel: “Samen werk maken van warme en zorgzame buurt”



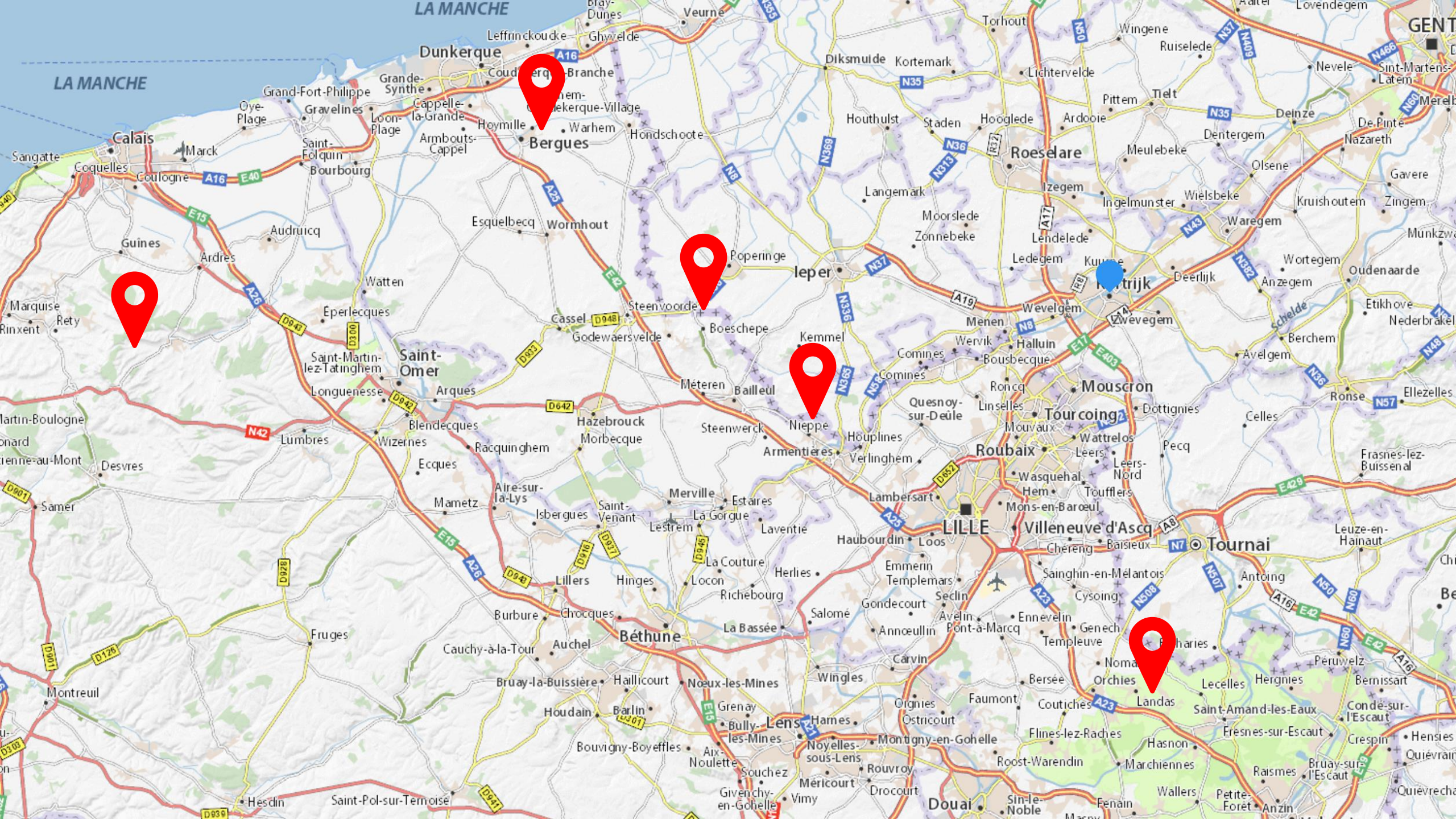
Medewerkers van het nieuwe dorpspunt in Stavele. — © Thijs Pattyn

En wat is de ambitie voor het voorzieningenniveau?

***** SYSTEM FAILURE *****



PARTONS TOONT HOE HET OOK/ANDERS KAN









BEWONERS EN MIDDENVELD ZIJN AAN ZET

NICOLAS SELVA
NOS JARDINS DE CAMPAGNE

We hebben de leden van onze vereniging
deze namiddag uitgenodigd naar onze tuin.

LOKALE BESTUREN STUREN MEE

STERKTES:


- NABIJHEID VAN IDEE
EN REALISATIE
- PARTICIPATIE
- VERBINDEN EN
MOGELIJK MAKEN





BOESCHÈPE / ABELE

BOVENLOKALE PARTNERS : ANALYSEREN, VERBINDEN EN FACILITEREN



Public administration

Public management

Public governance

“kiezers”

“klanten”

“burgers”



Sporen voor een langetermijn

- Denken over 20 à 30 jaar, consequent beleid
 - Fact based
 - Data voedt beleid: op basis van prognosen, feiten en niet op basis van politiek-administratieve grenzen
 - “moeten we eens niet gaan bepalen wat we behouden en wat we laten uitdoven” Bepalen en afbakenen van levensvatbare kernen
 - Visie bepalen en aanhouden
 - Welk platteland willen we? En voor wie? Een platteland voor de rijken? De stiltezoekers? De boeren? Kunnen we ambities combineren?
 - Wat zijn de groei- en kwalitatieve krimpscenario's?
- Maar vooral: de toekomst samen uitdenken, want de kracht zit in het samenspel van overheid, middenveld én burgers.

Leefbare en vitale dorpen

“Leefbare en vitale dorpen zijn plekken waar je kwalitatief kan wonen, waar ontmoetingsplekken zijn en waar ook ‘sociaal kapitaal’ vertegenwoordigd is: burgers met sociale netwerken die met de gemeenschap aan de slag willen en kunnen.” (sociaal geograaf Frans Thissen)





Onbegrensd

DE FRANSE NEDERLANDEN

Het platteland loopt leeg, of niet?

© Bart Noels

Door Bart Noels | 01/03/2021 | 6 min leestijd

Het landelijke grensgebied in de Westhoek heeft het moeilijk. Het Interregproject Partons 2.0 creëert nieuwe instrumenten om dorpen te versterken in de Franse en Belgische Westhoek.

Huizen in dorpen komen leeg te staan, het is hard werken om nieuwe bewoners aan te trekken. Maar toch is de situatie in de Belgische Westhoek niet te vergelijken met die bij de Franse burenen. De pers om vitale en leefbare dorpen is wel gedeeld. Partons 2.0

Lessen uit PARTONS 2.0

- Breng in kaart, verzamel data!
- Pas grote ideeën toe op kleine projecten
- Bouw op bestaande dynamieken in dorpen
- Ontwikkel hybride plekken waar functies samenkomen
- Hanteer participatie niet enkel als “meerwaarde” maar het is de kern van projecten
- Deel kennis met collega’s

(en ook: de grens is voornamelijk een **taalgrens**)





Passage Flandres – Westhoek

NEWSLETTER | Hebdomadaire | Bilingue | Gratuit | Wekelijks | Tweetalig | Gratis

[Abonnez-vous | Abonneren](#)

Video: “De Pastorietauin van Kortemark”

Provincie West-Vlaanderen



Flandria Rhei
Partons 2.0

Interreg

France-Wallonie-Vlaanderen



UNION EUROPÉENNE
EUROPESE UNIE

Flandria Rhei

Partons 2.0

Avec le soutien du Fonds européen de développement régional

Met steun van het Europees Fonds voor Regionale Ontwikkeling

Jonas Polin

Provincie West-Vlaanderen



Flandria Rhei
Partons 2.0

Participatieve ontwikkeling *Développement participatif*

1. Ontdekkingsdagen
Journées de découverte
2. Observatorium
Observatoire
3. Ideeënbus
Boîte à idées

1. Grensoverschrijdende analyse
Analyse transfrontalière
2. Pilotprojecten
Projets pilotes
3. Projectenoproepen
Appels à projets

Innovatie in dienstverlening *Réinventer les services*

Grensoverschrijdend samenwerken *Dépasser les frontières*

1. Stuurgroepen met politici en ambtenaren
Pilotage politique et technique
2. Projectgroepen met ambtenaren
Groupes de projet avec techniciens
3. Kleine werkgroepen
Réunions en petits groupes de travail

1. Hulpmiddelen en instrumenten
Ressource transfrontalière
2. Externe communicatie
Communication externe
3. Start- en slotmoment
Lancement et clôture du projet

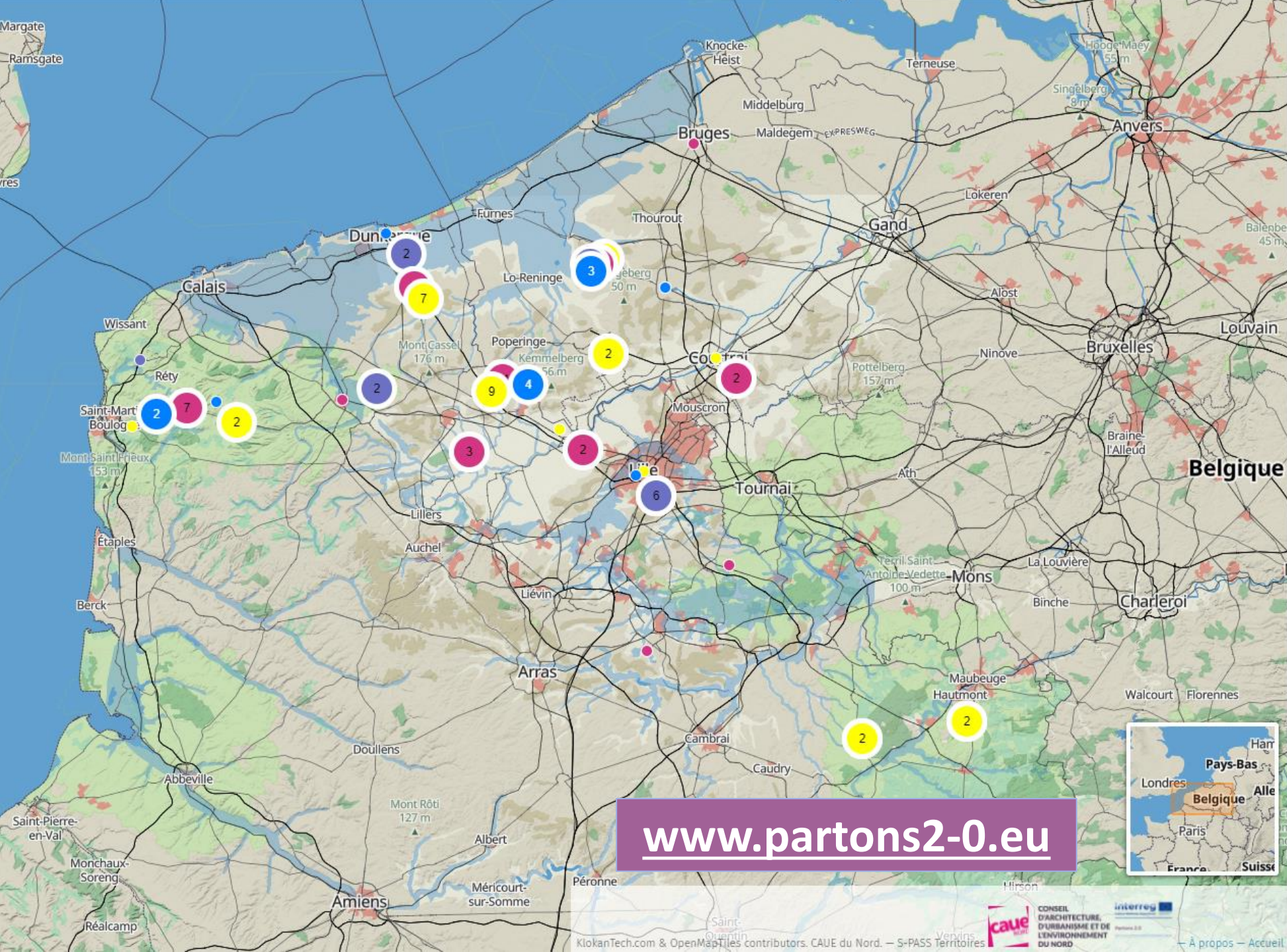
Communicatieacties *Actions de communication*

12 acties



Flandria Rhei
Partons 2.0

Avec le soutien du Fonds européen de développement régional
Met steun van het Europees Fonds voor Regionale Ontwikkeling



Les actions Partons 2.0

par CTerrierCAUEduNord

La carte affiche les actions du projet européen PARTONS 2.0 partagées au public. Elle est automatiquement mise à jour en fonction des contributions des partenaires.

- Gouvernance / Bestuur
- Projet partagé / Gedeelde project
- Développement participatif / Participatieve ontwikkeling
- Action de communication / Communicatieactie
- Total

Crédits

Partners

1. Regionaal Landschap Westhoek vzw (RLW)
2. Erfgoedcel C07
3. EGTS West-Vlaanderen/Flandre-Dunkerque-Côte d'Opale
4. AGUR Dunkerque
5. Conseil d'Architecture d'Urbanisme et de l'Environnement du Nord (CAUE)
6. Conseil Départemental du Nord (CD59)
7. Espaces naturels régionaux (ENRX)
8. Parc Naturel Régional des Caps et Marais d'Opale (PNRCMO)
9. Communauté de Communes de Flandre Intérieure (CCFI)
10. Communauté de Communes des Hauts de Flandre (CCHF)

Geassocieerde partners

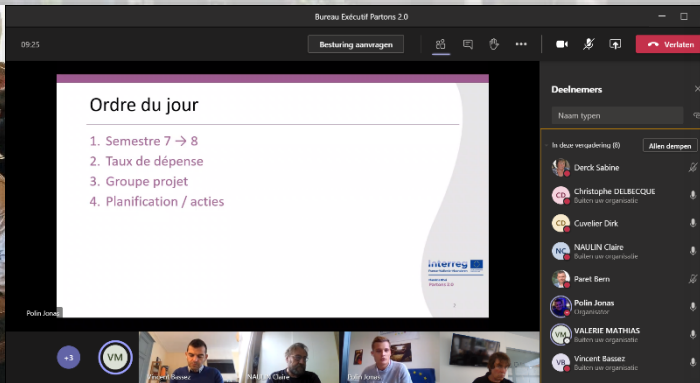
1. Westhoekoverleg (WHO)
2. Syndicat Mixte Pays Coeur de Flandre (SMFL)
3. Halle aux sucres

www.partons2-0.eu

Grensoverschrijdend samenwerken

Dépasser les frontières

- 5 stuurgroepen – 5 comités de pilotage
- 13 projectgroepen – 13 groupes projets
- 17 dagelijks besturen – 17 bureaux exécutifs
- Veel kleine werkgroepen – beaucoup petits groupes de travail
- Projectenportefeuille Flandria Rhei



Communicatieacties

Actions de communication

- Hulpmiddelen en instrumenten – *Ressource transfrontalière*
 - Grensoverschrijdende kaarten – *Cartes transfrontalières*

De strandcabines van Wijk d'Achte - Les cabines de plage de Wijk d'Achte



En savoir plus
Meer Info

Un préau dans l'école - Winnezele parole habitante



En savoir plus
Meer Info

Espace culturel dans l'ancienne minoterie - Esquelbecq (Fr)



En savoir plus
Meer Info

Schets droomplein Abele



En savoir plus
Meer Info

Interreg

France-Wallonie-Vlaanderen

Flandria Rhei
Partons 2.0

Communicatieacties

Actions de communication

- Hulpmiddelen en instrumenten – *Ressource transfrontalière*
 - Publicaties – *Publications*

Publication et Rapport - Publicaties en Rapporten



Analyse transfrontalière des services - Grensoverschrijdende analyse van he...



Eindrapport De Stuyverij over de projectenoproepen - Rapport final de De St...



Atlas de la Participation - De Participatie Atlas | PARTONS 2.0 2020



Masterplan Callicanes 2018 - Rapport final /// Rapport final | PARTONS 2.0...

Communicatieacties

Actions de communication

- Externe communicatie – *Communication externe*
 - Website S-PASS Territoires: www.partons2-0.eu
 - Drukwerk: brochures, flyers, borden, ...
 - Video's
 - Pers
 - ...



Actualité - Nieuws



Uitnodiging slotmoment - Invitation moment de clôture | 28/09/2021 | PARTON...

24/09/2021
(FR) Le projet Interreg-V Partons 2.0 touche à sa fin et nous souhaitons vous inviter à l'événement de clôture du projet. D'une part, nous souhaitons ...



20/09/2021 - Villages des voisins: partons à la dernière journée de découverte...

24/09/2021
Vous êtes partant pour notre dernière journée de découverte transfrontalière dans le cadre de Partons 2.0? (Nederlandstalige tekst onderaan)La ré...



09/09/2021: Prochaine journée de découverte des Villages des voisins /// Do...


24/09/2021
(Nederlandstalige tekst onderaan)La région rurale franco-flamande est touchée par une diminution des services de proximité, publics et commerciaux. Pa...



Videoroadtrip doorheen het PARTONS 2.0-gebied /// Road trip vidéo à travers...

24/09/2021
(FR) La semaine prochaine, le journaliste Bart Noels traversera la zone Partons 2.0 à la recherche d'histoires sur la citoyenneté et le développement ...

Voir plus



Communicatieacties

Actions de communication

- Startevenement – *Manifestation de lancement*
- Slotevenement – *Moment de clôture*



25/11/2016
Méteren

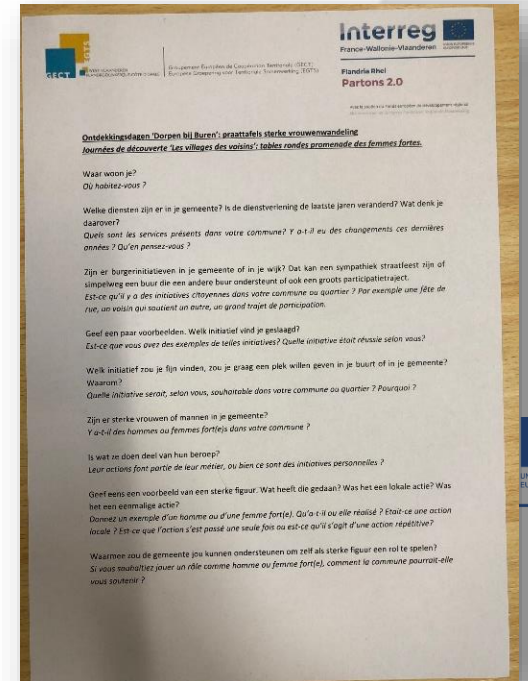


28/09/2021
Diksmuide

Participatieve ontwikkeling

Développement participatif

- Grensoverschrijdende ontdekkingsdagen – *Journées de découverte transfrontalière*
- + Ideeënbus – *Bôte à idées*



Participatieve ontwikkeling

Développement participatif

- Gebiedsobservatorium – *Observatoire du territoire*

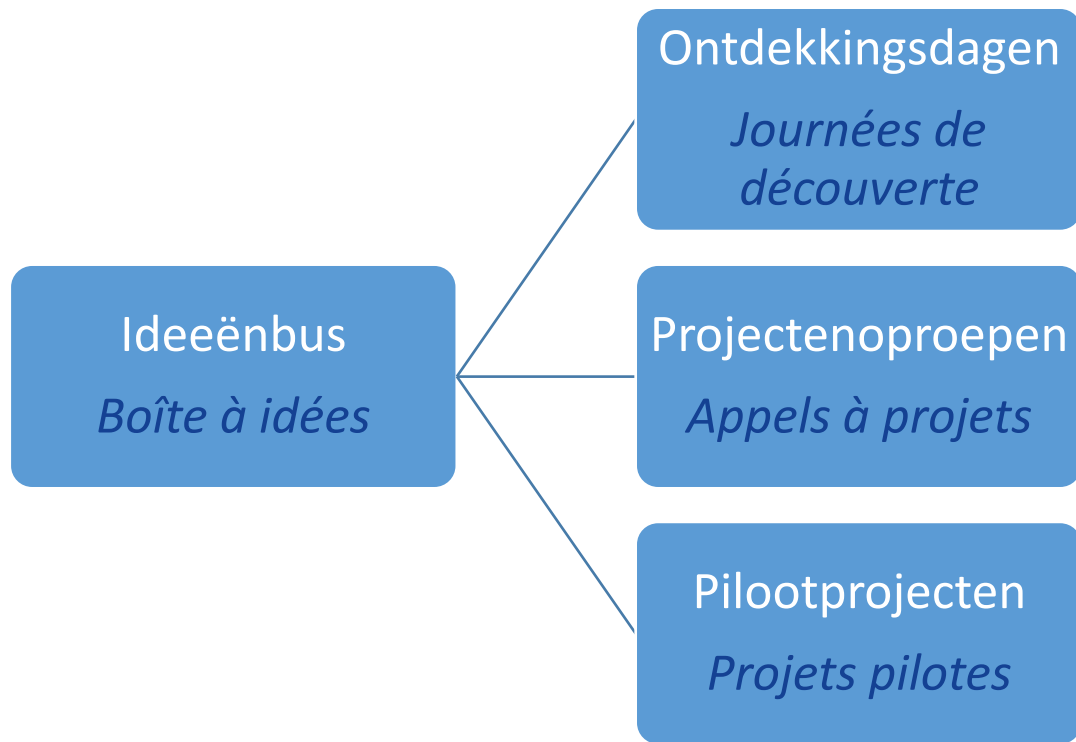
The screenshot shows the website 'landschap in beeld / paysage en image'. The header includes a logo of three overlapping squares, navigation links for 'Over ons' and 'Contact', and a menu with 'landschapseenheid', 'landschapselement', and 'nieuws'. A red button labeled 'Upload een foto' is also present. The main content area is titled 'Home > Eenheden v/h landschap' and features a section 'eenheden v/h landschap' with four landscape units, each with a photo and a title:

- De Leievlakte**: Maecenas faucibus mollis interdum. Etiam porta sem malesuada magna mollis euismod. Donec ullamcorper nulla non metus auctor fringilla.
- De duinengordel van de Kust**: Praesent commodo cursus magna, vel scelerisque nisl consectetur et. Cras mattis consectetur purus sit amet fermentum.
- De Polders**: De Polders hero sociis natoque penatibus et magnis dis parturient montes, nascetur ridiculus mus.
- De Noordelijke valleiflank van de Leievlakte**

Participatieve ontwikkeling

Développement participatif

- Ideeënbus – Boîte à idées



Imaginons ensemble la ville de Nieppe

Les boîtes à idées

Le projet **PARTONS 2.0** est cofinancé par le programme INTERREG France-Wallonie-Vlaanderen. Il vise à encourager le développement du territoire transfrontalier du Westhoek avec la participation de ses habitants. Parmi les actions du projet, la **boîte à idées** consiste à consulter la population sur ses besoins en services de proximité, lesquels ont tendance à disparaître en zone rurale.

3 BOÎTES À IDÉES
3 LIEUX
MAIRIE, CCAS, MEDIATHÈQUE

DU 1ER MARS AU 30 AVRIL 2019

3000 BULLETINS DISTRIBUÉS **517 IDÉES RÉCOLTÉES**

LES ÉTANGS RUE DU PONTCEAU

La commune vient d'acquérir les étangs rue du Pontceau, qu'aimeriez-vous avoir à disposition à proximité de ce nouvel équipement ?

70 IDÉES POUR LES LOISIRS
JEUX POUR ENFANTS, PROMENADE, SPORT, ACTIVITÉS NAUTIQUES, PARC POUR CHIENS

53 PROPOSITIONS POUR UN LIEU AGRÉABLE
PIQUE NIQUE, BANCS, TOILETTES, ABRI

44 IDÉES POUR SE RESTAURER SUR PLACE
BUVETTE, RESTAURATION, GUINQUETTE, FRITERIE

UN LIEU PROPRE ET SÉCURISÉ
40 IDÉES POUR Y PARVENIR
CABANE À VÉLOS, PARKING, GARDIEN, POUBELLES

28 PROPOSITIONS POUR MIEUX S'Y DÉPLACER
CHEMINS, PONT, PISTES CYCLABLES POUR LES ENFANTS

26 BONNES RAISONS D'EN FAIRE UN LIEU RESPECTUEUX DE LA NATURE
PLANTATIONS, PÉDAGOGIE, PARTAGE DES RÉCOLTES

14 IDÉES POUR EN FAIRE UN LIEU PERMETTANT LA PRATIQUE DE LA PÊCHE
PÊCHE À LA TRUITE COMME AUTREFOIS, PONTS

VOTRE CADRE DE VIE

Quels services de proximité (commerces, services publics, loisirs) aimeriez-vous avoir à disposition dans la commune ?

Vos priorités

82 contributions

Transports et mobilité

Commerces de proximité

Propreté et sécurité

78 contributions 1 42 contributions

2 1 3

- Supérette au Port de Nieppe (35)
- Autres commerces (14)
- Commerces d'alimentation (12)
- Restaurant / Café / PMU / Tabac (8)
- Supérette discount (5)
- Coopérative (3)
- Marché au Port de Nieppe (1)
- Accès vélos (16)
- Accès piétons (15)
- Sécurité routière (13)
- Accès au Super U (13)
- Voïerie (13)
- Stationnement (9)
- Mobilité (4)
- Nettoyage et entretien des lieux publics, déchets sur la voie publique (21)
- Déjections canines (4)
- Ramassage des déchets (3)
- Insécurité (2)
- Nuisances sonores (1)
- Autres nuisances (1)

Sans oublier...


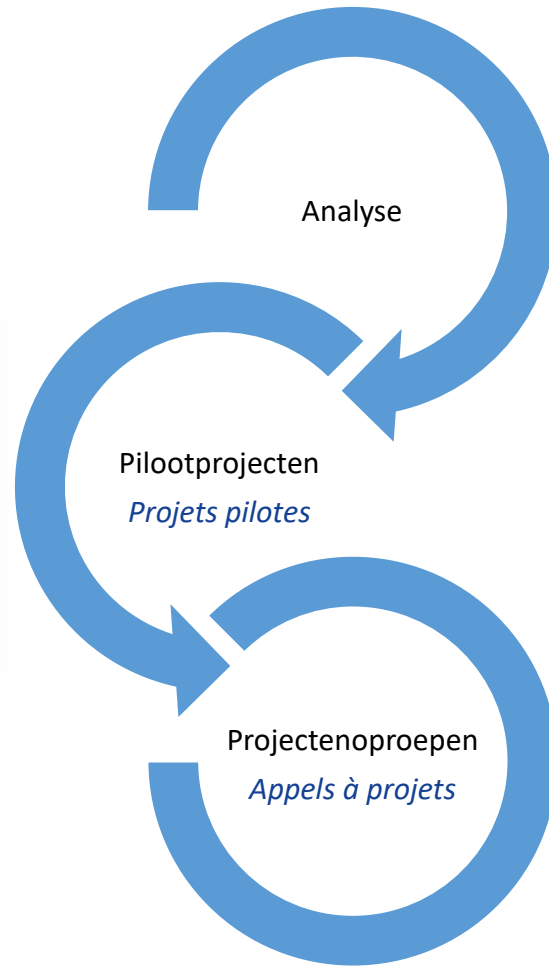

Loisirs et autres services

40 contributions

- Aire de jeux, sport (12)
- Espaces verts, détente, aménagements (11)
- Autres services (à la personne, information, logement, etc.) (7)
- Culture et patrimoine (6)
- Nouvelles technologies (3)
- Animations (2)

Innovatie in dienstverlening

Réinventer les services



Innovatie in dienstverlening

Réinventer les services



**ANALYSE
TRANSFRONTALIÈRE
DES SERVICES**

**GRENDOERSCHRIJDENDE
ANALYSE VAN HET
DIENSTENAANBOD**

Interreg
France-Wallonie-Vlaanderen

**Flandria Rhei
Partons 2.0**
www.partons2-0.eu

Avec le soutien du Fonds
européen de développement régional

Met steun van het Europees Fonds voor
Regionale Ontwikkeling

agur
AGENCE WALLONNE
FLANDRIENNE
www.agur-dunkerque.org

Interreg 
France-Wallonie-Vlaanderen

**Flandria Rhei
Partons 2.0**

CALLICANES

In dit project werd gewerkt aan de herbestemming van de verlaten douanepost op de grens tussen België en Frankrijk. De samenwerking met verschillende instanties en bewoners aan beide kanten van de grens leidde tot een gedragen visie voor de herontwikkeling van Callicanes.

BAINGHEN

Samen met de burgemeester en het Parc Naturel Régional Caps et Marais d'Opale werd nagedacht over het omringende landschap en hoe bewoners daarbij betrokken kunnen worden.

ESQUELBECQ

De oude molensite in de kern en de nieuwe ontwikkelingen op de achterliggende terreinen, vormden de aanleiding om na te denken over de herontwikkeling van betekenisvolle plekken in het hart van het groeiend dorp

WINNEZEELE

Vanuit de idee om een nieuw gemeentehuis op te richten werd nagedacht over de juiste locatie en de rol van een gemeentehuis in de 21 ste eeuw, als centrale plek in het dorp.

WYLDER

In Wylder stond de oprichting van een tweetalige school centraal (Nederlands/ Frans). We hadden het over de doelstellingen en de inplanting op het grondgebied van de CCHF.

SINT-JULIAAN

Het verdwijnen van voorzieningen in kleine en landelijke kernen, vormde de aanleiding om samen met bewoners op zoek te gaan naar een voorzieningenaanbod op maat van het dorp.



Innovatie in dienstverlening

Réinventer les services

Een gedeelde ruimte dichtbij de natuur ontwikkelen open voor iedereen en een ecosysteem waar biodiversiteit, voedselproductie en educatie hand in hand gaan
Développer un espace partagé proche de la nature, ouvert à tous, et un écosystème où biodiversité, production alimentaire et éducation vont de pair.

Nieuwe bestemming voor kerk Kemmel
Nouvelle destination pour l'église de Kemmel

Opstarten van een plaatselijke boerenmarkt
Lancement d'un marché de fermiers locaux

Herbestemming van een kerk en een oude school
Réaménagement d'une église et d'une ancienne école

Nadenken over mobiliteit en organiseren van nieuwe acties
Réfléchir à la mobilité et organiser de nouvelles actions

Herbestemmen van de centrale pleinen in Bergues
Réaménagement des places centrales à Bergues

Opzetten van een Frans-Vlaamse ontmoetingsplek in het centrum van Abele
Création d'un lieu de rencontre franco-flamand au centre d'Abele

Uitwerken van een dienstenaanbod voor mensen met een beperking
Développer une gamme de services pour les personnes handicapées

Opzetten van een 'dorpspot' in Pervijze
Mise en place d'un "point village" à Pervijze

Inrichten van een 'bar-a-van' en een bibliotheek om informele ontmoetingen en gezellige momenten aan te moedigen in Leke
Mise en place d'un "bar-a-van" et d'une bibliothèque pour encourager les réunions informelles et la socialisation à Leke

Ontwikkelen van een ecologisch toerisme in Baincthun
Développer le tourisme écologique à Baincthun

Totstandbrenging van een Frans-Belgische natuurzone voor recreatie en ontmoetingen tussen burens in Boeschepe
Création d'une zone naturelle franco-belge de loisirs et de rencontre entre voisins à Boeschepe

Innovatie in dienstverlening

Réinventer les services



AVONTUREN	KAARTEN
#1 Participatieniveau bepalen	A De participatieladder
#2 De focus bepalen	B Golden Circle (5 x waarom)
#3 Goed communiceren	C Feedback geven D Spreken we dezelfde taal?
#4 Een participatiemoment ontwerpen en faciliteren	E Aan de slag met het participatiecanvas E I De uitdaging E II Doel E III Doelgroep E IV Activiteiten E V Partners Voorbeeld toepassing participatiecanvas
#5 Tips voor onderweg	F Faciliteren (rollen en stijlen) G Technieken (energisers, brainstorm, aankondigingen, sfeer scheppen)
#6 Inzichten oogsten	H Verbindingen zichtbaar maken I Kleine oogstmomenten en feedback geven

MATERIAAL
 Niet bijgeleverd maar wel makkelijk te verzamelen...

- flitskaart
- grote velen papier
- stiften
- post-its





'De Oude Pastorietuin' opent haar deuren: sociaal contact, korte keten en ecologie staan centraal

Op de hoek van de Stationsstraat en de Pastoor Blanckestraat opende de tuin van de voormalige pastoriewoning haar deuren. Er staan onder meer fruitbomen, er werd een moestuin aangelegd, maar je kan er ook gewoonweg genieten van de rust in het centrum van de gemeente.

Timmy Van Asche 16.06-19, 2023



Enkele mensen uit Dranouter zetten hun schouders onder een buurtwinkel. © Henk Deleu

Geen supermarkt meer in het dorp? In Dranouter start tiental inwoners dan maar zelf buurtwinkel op: "Wordt ook ontmoetingsplaats voor en door dorpingen"

Naast een zaterdagmarkt heeft leper nu ook overdekte versmarkt op woensdag: "Groenhuis moet een ontmoetingsplek worden"

14/10/2020 om 17:30 door Thijs Pattyn





Le chantier du pôle multi-activités va rythmer les années à venir



C'est ici que la commune veut créer le futur pôle d'activités.

OUDEZEELLE. La cérémonie des vœux de Jean-Luc Debert, maire d'Oudezeelle à la salle du moulin de la place, ca ne sera pas pour cette année. En raison de la crise sanitaire, Jean-Luc Debert a fait le choix d'une petite vidéo adressée à la population. Un virage numérique dicté par la crise sanitaire. À ce propos, l'élu a tenu à saluer les acteurs de la commune qui ont brillé par leur solidarité, avant d'avoir une pensée pour le conseiller municipal, François Drieux, rescapé du Covid-19

après être resté six semaines dans le coma. Les années à venir seront celles du gros projet du pôle multi-activités qui va finalement s'installer dans le centre du village, route de Wylder, et plus précisément dans l'ancien teillage de lin de la famille Frem-Vandena-beelle. Initialement programmé du précédent mandat dans la grange Fauverghes, route de Cassel, le nouveau pôle accueillera, un garage pour l'agent technique ainsi que des places de stationnement pour nos manifesta-

tions». La volonté de Jean-Luc Debert est d'associer les habitants à la conception du projet : « Je vous solliciterai pour travailler ensemble au travers d'une démarche participative comme nous l'avons fait par le passé avec le projet Partons 2-0. » Philosophe, Jean-Luc Debert illustre son propos par un proverbe africain qu'il aime appliquer au quotidien : « Tout seul on va plus vite mais ensemble on va plus loin. » ■ P.P. (CLP)
Nous reviendrons, dans une prochaine édition, sur les autres projets présentés par le maire.



< ARMENTIÈRES >
- Réserve aux Abonnés

Nieppe : comment les étangs du Pontceau vont-ils devenir un espace de promenade et de détente ?

En 2018, la mairie a fait l'acquisition des étangs du Pontceau pour en faire une zone de loisirs. Une concertation publique avait ensuite été lancée en avril dernier. Ce mercredi, la municipalité a convié les Nieppois pour leur présenter deux scénarios.

Daniel Terrier (Clp) | Publié le 05/10/2019



Avec « La Voix du Nord », la Casseline plante des haies à Cassel pour développer la biodiversité

L'association La Casseline plante un kilomètre de haies d'arbres et arbustes sur le versant sud de Cassel. Cette action soutenue par « La Voix du Nord » entre dans le cadre d'une convention de gestion avec le Conservatoire d'espace naturel des Hauts-de-France.

Ghislain Duhot (Clp) | Publié le 15/12/2020





Plantations et aménagement du site

Une entrée à valoriser
Imaginer un portail spécifique, et innovant

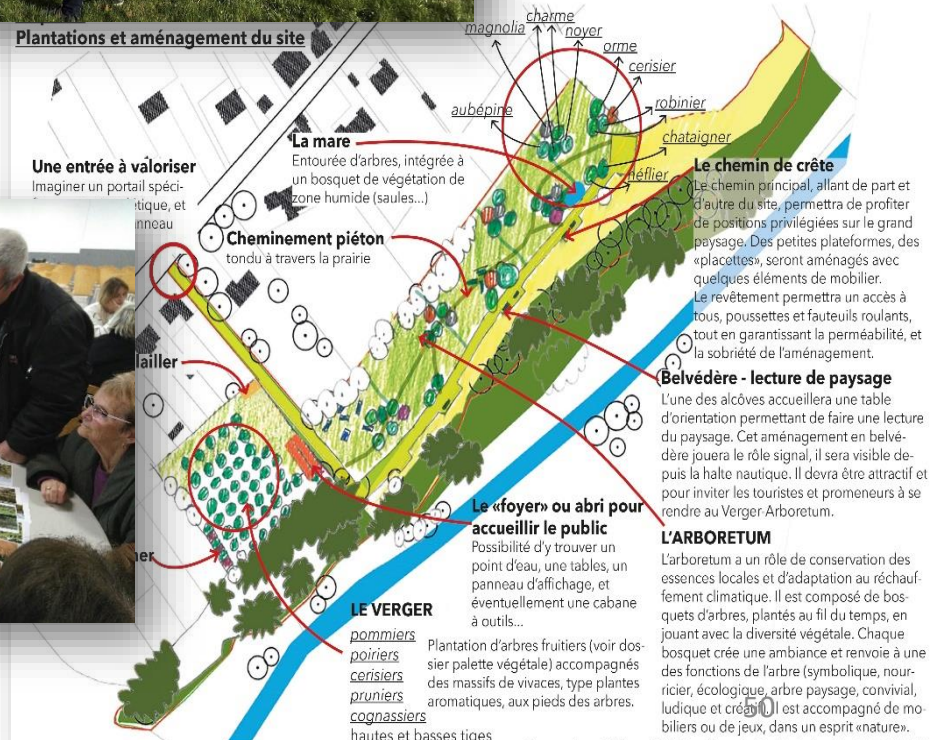
La mare
Entourée d'arbres, intégrée à un bosquet de végétation de zone humide (saules...)

Cheminement piéton
tondu à travers la prairie

Le chemin de crête
Le chemin principal, allant de part et d'autre du site, permettra de profiter de positions privilégiées sur le grand paysage. Des petites plateformes, des «placettes», seront aménagées avec quelques éléments de mobilier. Le revêtement permettra un accès à tous, poussettes et fauteuils roulants, tout en garantissant la perméabilité, et la sobriété de l'aménagement.

Belvédère - lecture de paysage
L'une des alcôves accueillera une table d'orientation permettant de faire une lecture du paysage. Cet aménagement en belvédère jouera le rôle signal, il sera visible depuis la halte nautique. Il devra être attractif et pour inviter les touristes et promeneurs à se rendre au Verger Arboretum.

L'ARBORETUM
L'arboretum a un rôle de conservation des essences locales et d'adaptation au réchauffement climatique. Il est composé de bosquets d'arbres, plantés au fil du temps, en jouant avec la diversité végétale. Chaque bosquet crée une ambiance et renvoie à une des fonctions de l'arbre (symbolique, nourricier, écologique, arbre paysage, convivial, ludique et créatif). Il est accompagné de mobiliers ou de jeux, dans un esprit «nature».





PARC NATUREL RÉGIONAL DES CAPS ET MARAIS D'OPALE

Votre Communauté de communes aime une réflexion sur la place de la voiture dans les centres bourgs en partenariat avec le Parc naturel régional. Bien sûr, la voiture est indispensable, et elle le restera sans doute. Mais pour certains déplacements d'autres solutions sont envisageables avec moins d'impacts négatifs sur l'économie et l'environnement, et plus d'impacts positifs sur le cadre de vie et la santé. Ce vous dit-on en débat et que nous cherchons ensemble des solutions nouvelles ?

QUELS DÉPLACEMENTS DEMAIN

DANS NOS COMMUNES ?

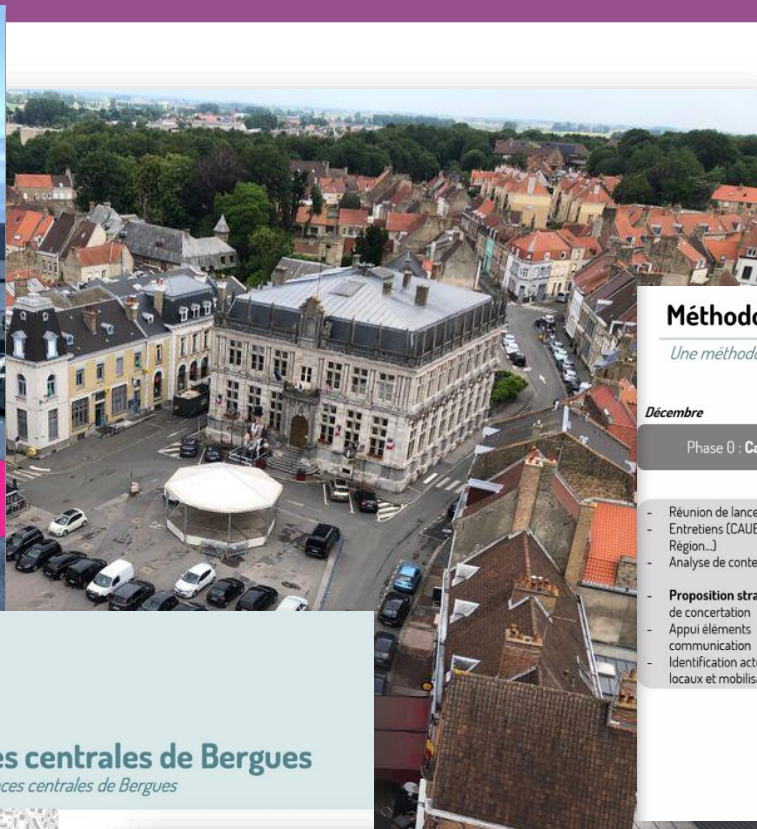
CES RENDEZ-VOUS SONT CONNAISSANCES PARTIQUES DE VOS ATTENTES, DE VOS

ATELIER DIAGNOSTIC
 Venez partager vos remarques et besoins avec les élus de la Communauté.
 Le mardi 18 Juin à 18h, durée 1h30 - rendez-vous à la Communauté

ATELIER PROPOSITIONS
 A partir des diagnostics, outils mobilisés et des déplacements à l'Univox sera fait sur les communes de la communauté.
 Le mardi 12 novembre à 18h, durée 1h30 - rendez-vous à la Communauté

CONTACT ET INSCRIPTION
 Communauté de communes de La terre des Caps
 Julie BOUQUON
 Lieu 65 - le carreau 82250 Merville
 bouquon@maraiscaps.com - Tél. 03 21 87 57 57





Aménagement des places du centre-ville : ce que veulent les Berguois

La concertation menée pour l'aménagement des places centrales de Bergues a permis de tirer des enseignements et connaître les attentes de la population. Mais rien n'est encore acté pour autant.

Par [Thomas Pruvost](#) | Publié le 13/04/2021

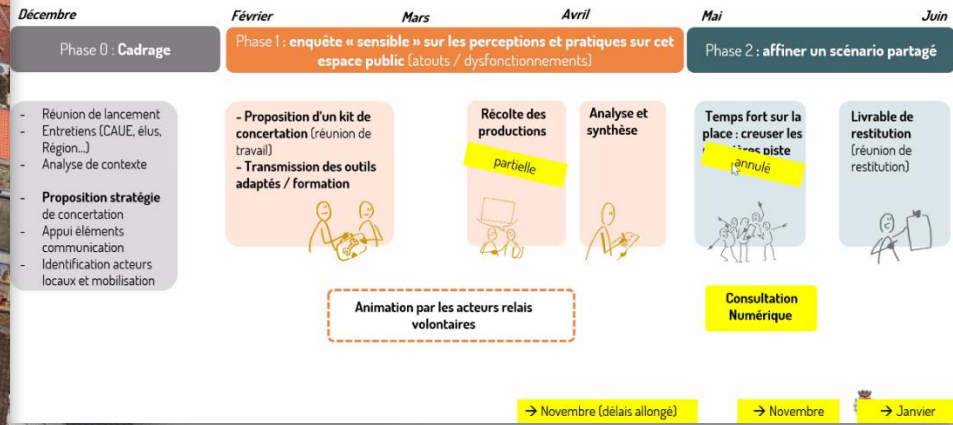
[Partager](#) [Twitter](#)

Méthodologie

Une méthodologie qui a évolué chemin faisant

Calendrier décalé / Méthodologie adaptée

- Renouveau de l'équipe municipale (présentation - ajustement)
- Crise sanitaire : kits concertation pas déployés (travail entamé avec acteurs locaux pas abouti) / temps fort dans l'espace public annulé
- Enseignements concertation qui mériteraient d'être précisés (ateliers ?)



13 janvier 2021

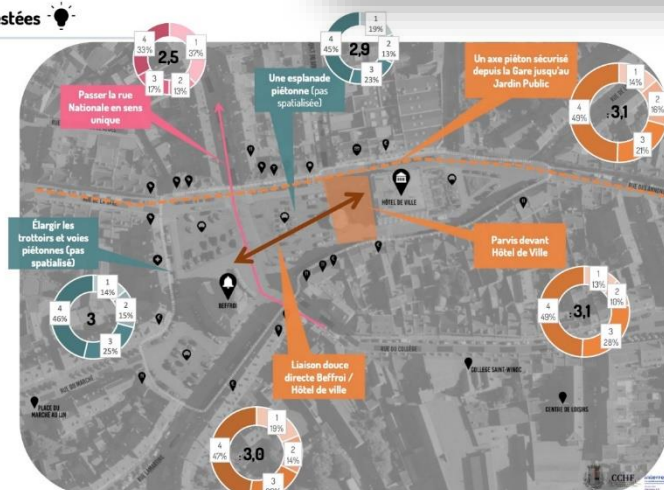
Réunion sur aménagement des places centrales de Bergues

Dont restitution concertation menée autour des places centrales de Bergues



Pistes d'aménagements testées

→ Les questions de changement du schéma de circulation plus sensibles



Video: “Le Kiosque de Poix-du-Nord”

ENRx



Place Talma
Poix-du-Nord

Bart Naeyaert

Gedeputeerde Provincie West-Vlaanderen



Flandria Rhei
Partons 2.0

Rondleiding in 't Land van Vlierbos