

Cambrésis :

Béthencourt : Penser la place de la nature dans l'espace public.

Intervenant : **M. Le Maire,
Paul Souply**

Introduction par le CAUE du Nord

Le Fonds d'Amélioration du Cadre de Vie

En 1989 le département du Nord crée le FACV.

Il le fait sur les conseils du CAUE du Nord et sur l'impulsion des communes qui, sortant tout juste des travaux obligatoires d'assainissement, avaient envie de travailler fortement sur les espaces publics.

Le FACV est la première politique départementale soumise à des critères de qualité

La qualité finale passe par une démarche de qualité dès l'amont.

Ainsi des études sont financées à 80% et les travaux à 40% si cette étude est faite.

Il est aussi institué de faire précéder les études par un programme d'étude.

Un appel d'offre pour les études est nécessaire auprès de compétences déterminées en lien au programme d'étude (architectes, urbanistes, paysagistes, plasticiens...).

Pendant 10 ans, 2/3 des 650 communes du département du Nord ont bénéficié de programmes d'études réalisés par le CAUE du Nord.

Introduction par le CAUE du Nord

Le FACV de Béthencourt

Le CAUE du Nord finalise le programme d'étude en juillet 1990. Il est écrit étroitement avec le Maire, Paul Souply, et son Conseil Municipal.

Les études sont confiées à Henri Tesson, paysagiste et Yves Wozniak, architecte-urbaniste.

Les travaux s'étaleront en plusieurs tranches dans le cadre d'un programme pluriannuel avec quelques études complémentaires.

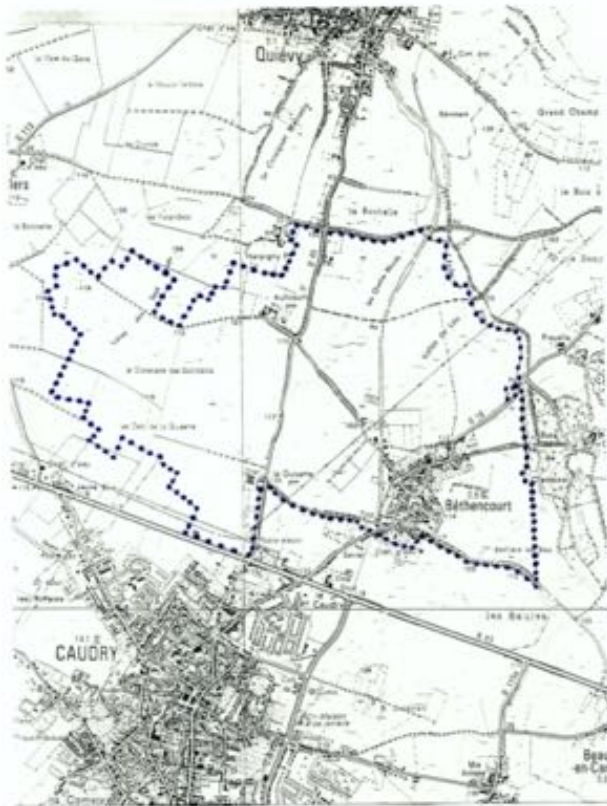
Paul Souply, maire de 1983 à 2014 et depuis 2020, assure une belle continuité du suivi.

Les réflexions actuelles autour de l'aménagement du parvis de l'église ou les chemins de promenade s'inscrivent encore en continuité des préconisations inscrites dans le programme d'étude du CAUE et les études FACV.

Les réalisations montrent une réelle qualité des espaces publics en termes d'usage et un bel équilibre bâti/végétation.

Présentation de la commune de Béthencourt

TERRITOIRE COMMUNAL



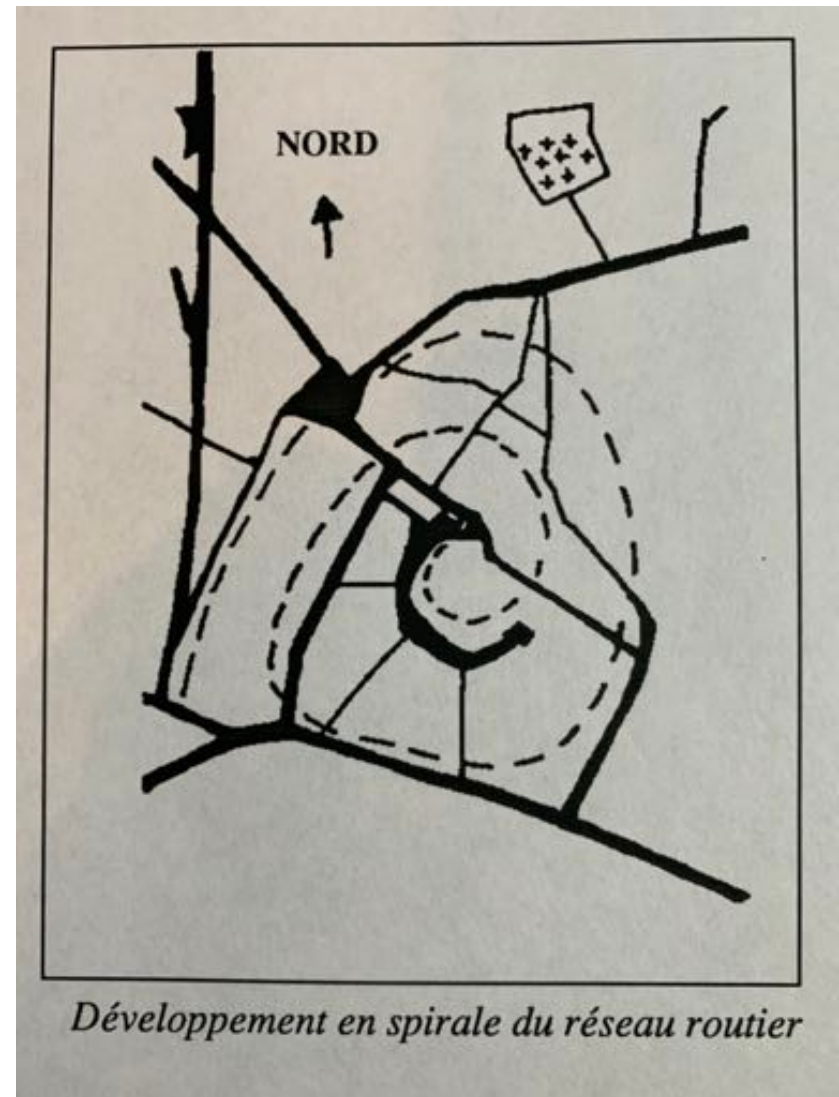
Extrait du programme d'étude CAUE :

« Béthencourt, commune rurale de 700 habitants, est située à l'Est de Cambrai à l'écart de la Nationale 43 et de son trafic routier.

La commune a connu une époque de développement industriel florissant (industrie textile), qui a marqué l'architecture du village (nombreuses maisons d'anciens tisserands). Actuellement l'activité industrielle, en baisse à Béthencourt (140 emplois sont encore procurés par l'industrie textile), se concentre plutôt dans la commune voisine de Caudry. »

Présentation de la commune de Béthencourt

« Béthencourt possède une configuration de rues intéressante, le réseau routier se déroulant en spirale depuis l'église, point central et surélevé du village. Les lignes rayonnantes à partir de l'église sont constituées essentiellement par des venelles piétonnes qui desservent les habitations. »



Les recommandations pour les thèmes d'étude

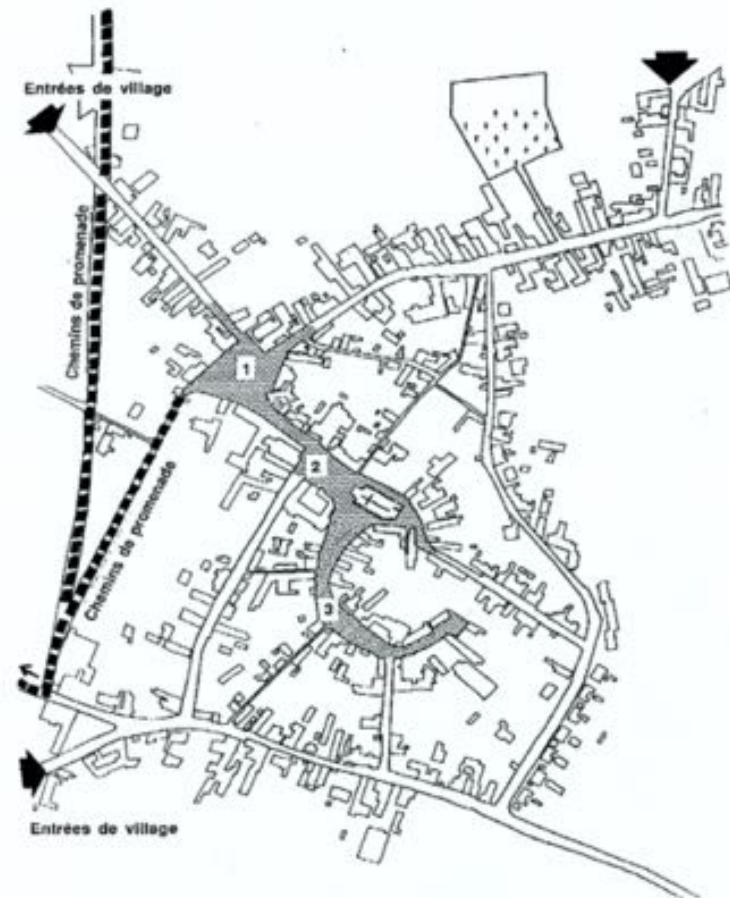
A : VALORISATION DES PLACES ET RUES DU CENTRE DU VILLAGE:

- 1 : Place de la mairie (place Jean-Jaurès)
- 2 : Place de l'église (place Gambetta)
- 3 : Rue Victor Hugo (prolongement de la place de l'église)
- 4 : Les venelles piétonnes

B : AMELIORATION DES CHEMINS DE PROMENADE

C : MARQUAGE DES ENTREES DANS LE VILLAGE

LIEUX D'INTERVENTION DANS LA COMMUNE



Les réalisations



Rue Ferrer 1990 et 2021

Promenade dans Béthencourt









