

Se rencontrer au jardin de l'Abeele - Abele

PARTICIPONS TOUS AU DÉVELOPPEMENT DU TERRITOIRE DU WESTHOEK

IMAGINONS **ENSEMBLE** - **SAMEN** VERBEEDEN

LIVRET DE PARTICIPATION | 2021



www.partons2-0.eu



Flandria Rhei
Partons 2.0

Avec le soutien du Fonds européen de développement régional
Met steun van het Europees Fonds voor Regionale Ontwikkeling



Flandria Rhei

Avec le soutien du Fonds européen de développement régional
Met steun van het Europees Fonds voor Regionale Ontwikkeling

Avec le soutien du Fonds européen de développement régional
Met steun van het Europees Fonds voor Regionale Ontwikkeling

Le projet de l'Abeelee /Abele

Les communes de Boeschèpe et Poperinge s'associent pour renforcer les liens entre les voisins français et belges à l'Abeelee. La "plateforme habitante de l'Abeelee", propose un jardin de rencontre.

L'association a déjà lancé une démarche de concertation avec les habitants belges sur un terrain du côté belge du hameau. Un scénario d'aménagement a été défini et des subventions ont déjà été décrochées. Pourtant, le terrain actuellement inoccupé reste gelé. En attendant un déblocage de la situation, un terrain plus petit a été identifié du côté français, près de l'église, face au Mont des Cats.

Aujourd'hui, il est proposé d'y installer le jardin de rencontre pour offrir aux habitants de l'Abeelee un espace nature qui servira de premier lieu partagé entre voisins français et belges. À long terme, l'idée est de retravailler l'espace public et de connecter les deux parcelles pour créer une véritable place de village, favorisant les rencontres et les échanges entre la France et la Belgique.

→ COMMENT PARTICIPER ?

- 1 Je découvre la brochure de présentation, dans ma boîte aux lettres
- 2 Je me rends sur place pour (re)découvrir le lieu et imaginer son potentiel,
- 3 Je peux contacter la mairie de Boeschèpe pour plus d'informations:
par mail: mairie@boeschepe.fr
- 4 Je partage mes idées en déposant mon bulletin rempli avant le 10/07/2021 :
 - par mail : ehochart@cc-flandreinterieure.fr
 - dans les **boîtes à idées** installées à Boeschèpe, en mairie ou à la boulangerie DENYS, Abeleplein
 - en ligne à partir du site web www.partons2-0.eu
 - en ligne à partir du site web imaginons-ensemble-samen-verbeelden.eu
- 5 La CCFI enregistre et analyse vos idées. Un scénario d'aménagement est préparé avec les bureaux d'études AD'AUC et VERDI et le CAUE du Nord.
- 6 Nous vous donnons rendez-vous cet été pour un événement festif afin de découvrir la proposition d'aménagement et d'échanger sur le projet. (sous réserve des conditions sanitaires).



Retrouver le site www.imaginons-ensemble-samen-verbeelden.eu
< [Plus d'infos / Meer info](#)



Flandria Rhei

Partons 2.0

Avec le soutien du Fonds européen de développement régional
Met steun van het Europees Fonds voor Regionale Ontwikkeling



Et vous, qu'en pensez-vous? Vos élus tiennent à lancer une démarche participative pour que ce projet devienne le vôtre. Votre avis compte!

LA CONCERTATION

Dans le cadre du projet Interreg PARTONS 2.0, la CCFI, le CAUE du Nord et les autres partenaires accompagnent les communes dans leur démarche participative.



Le Jardin de rencontre à l'Abeele/Abele
Photo / Foto: © CCFI - EH
[Plus d'infos / Meer info >](#)

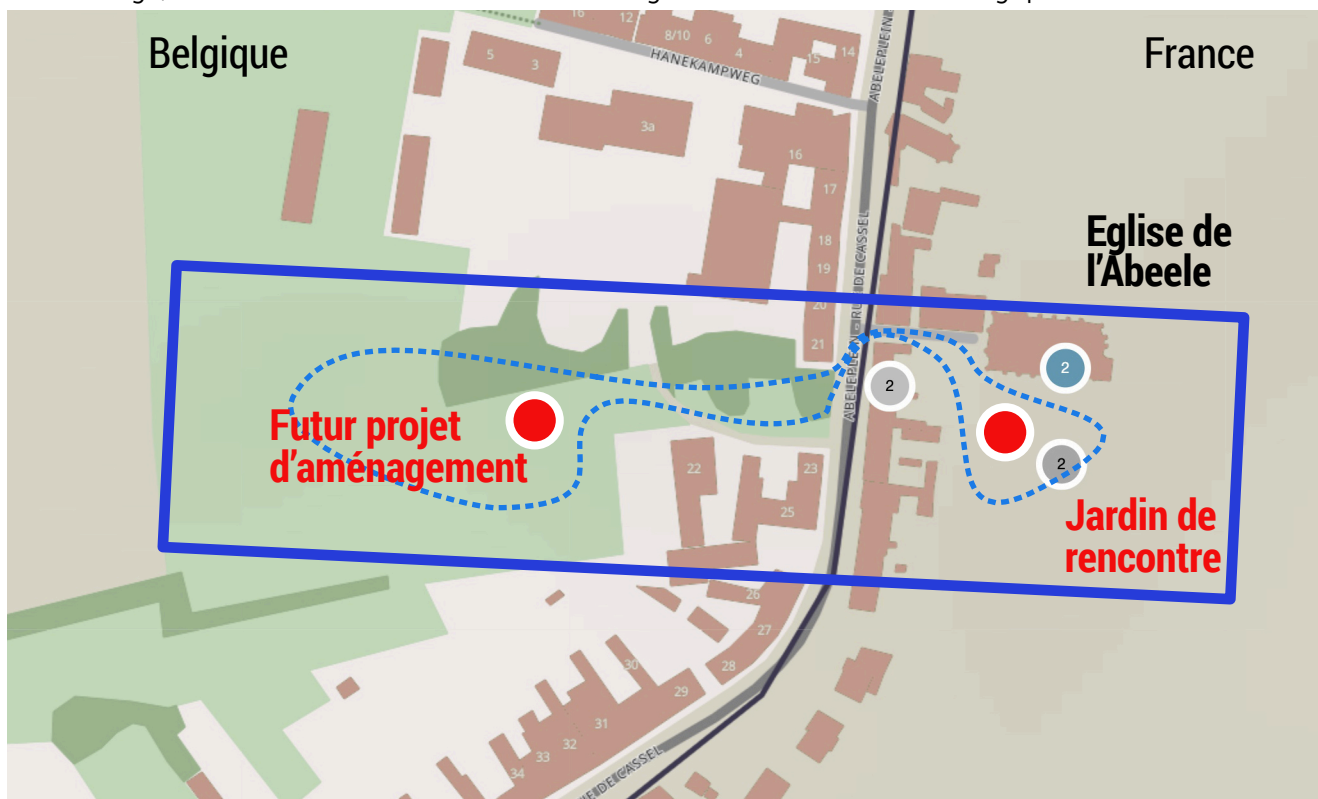


Le lieu autour du jardin

Il s'agit d'anciens jardins privés, partagés en six parcelles tout en longueur sur une superficie de 3100 m². La commune de Boeschève est propriétaire de trois d'entre elles.


Un accord existe avec les autres propriétaires concernant l'entretien et l'occupation des trois autres parcelles. Le terrain n'est pas constructible et se trouve dans la zone protégée des Monts de Flandre. En effet, vous pouvez y profiter d'une belle vue dégagée sur le Mont des Cats ! Une becque longe le terrain au sud. La végétation est exclusivement de l'herbe sur un terrain plat.


Aujourd'hui, il est proposé d'y installer le jardin de rencontre pour offrir aux habitants de l'Abeele un espace nature qui servira de premier lieu partagé entre voisins français et belges. À long terme, l'idée est de retravailler l'espace public et de connecter les deux parcelles pour créer une véritable place de village, favorisant les rencontres et les échanges entre la France et la Belgique.



Retrouver la carte sur le site d'**Imaginons ensemble l'Abeele**
 < [Plus d'infos / Meer info](#)




QUELQUES PISTES DE RÉFLEXION... 

Aujourd'hui, où rencontrez-vous le plus souvent vos voisins pour discuter de la vie du hameau de l'Abeele? 

Connaissez-vous déjà le lieu? 😊 ?

Avez-vous des souvenirs particuliers avec? 😊 ?

Qu'aimeriez-vous que ce lieu devienne? ?



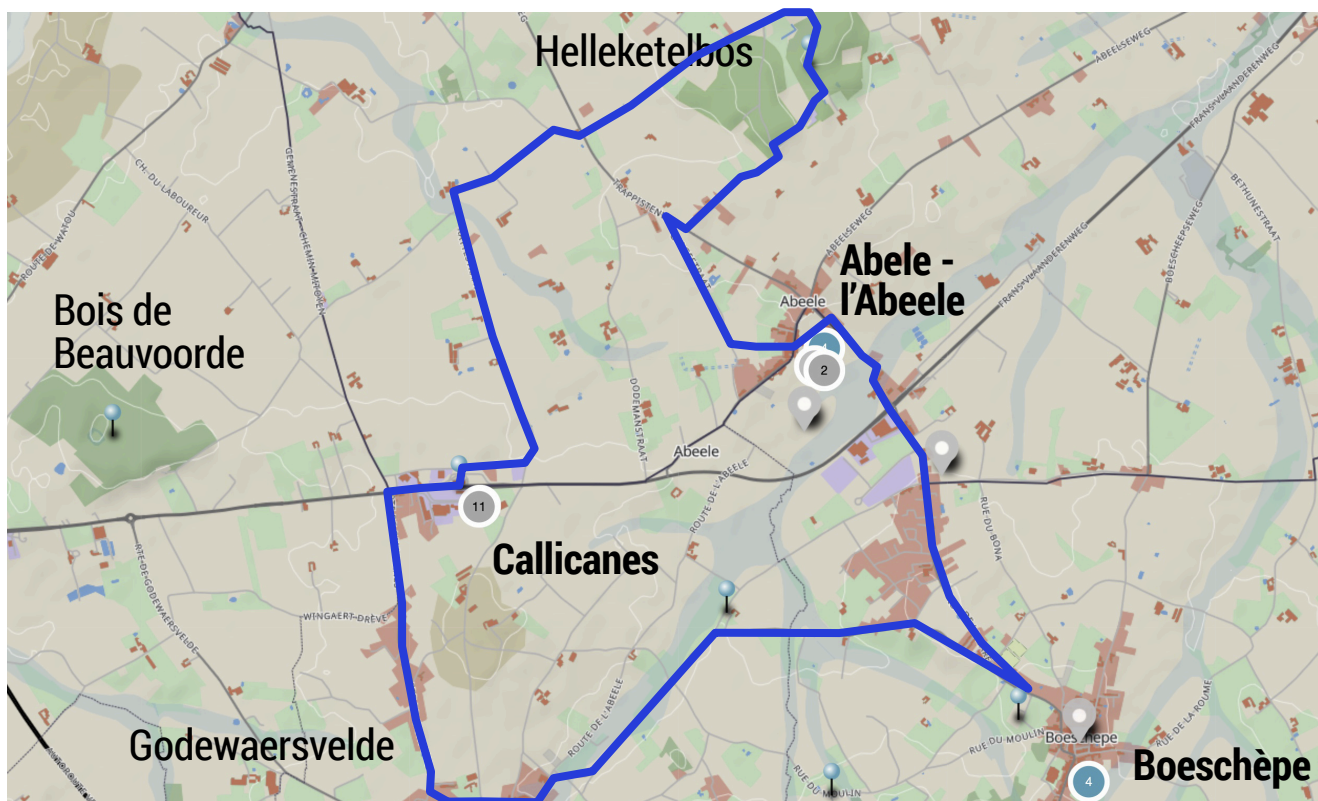
Le jardin de rencontre à l'Abeele / Abele
Photo / Foto: © CCFI - EH
[Plus d'infos / Meer info](#) >



Les accès du jardin des rencontres

La commune de Boeschève aménage actuellement devant l'église, un parking d'une dizaine de places dont une pour les personnes à mobilité réduite (P.M.R.).

Néanmoins, elle compte développer la mobilité douce en favorisant les accès piéton et cycliste. Le réseau "points-nœuds vélo" qui relie nos différentes communes est en cours de développement entre la France et la Belgique. Ce nouveau lieu pourra être complémentaire avec le projet de requalification de l'ancien poste frontière de **Callicanes**.



Retrouver la carte sur le site d'**Imaginons ensemble l'Abeelee**
< [Plus d'infos / Meer info](#)

Votre avis

compte!

QUELQUES PISTES DE RÉFLEXION...

Comment allez-vous vous déplacer
pour vous rendre sur place?

?



?

Faut-il installer un parking vélo?
Le parking voiture est-il suffisant?

?



?

Uw mening

telt!

L'église de l'Abeele à Boeschève
Photo / Foto: © CCFI - EH
[Plus d'infos / Meer info >](#)





(FR) IMAGINONS ENSEMBLE PARTONS 2.0

PARTONS 2.0 est un projet du programme européen Interreg V France-Wallonie-Vlaanderen qui signifie PARTicipative ONtwikkeling van de Streek - Participons au développement du territoire.

Les habitants et les administrations sont appelés à expérimenter ensemble comment mieux organiser les services à l'échelle intercommunale et comment renforcer les actions locales, à l'échelle du village. Les partenaires mettent en place un observatoire participatif du territoire avec les habitants, organisent des visites de terrain transfrontalières pour découvrir des services transfrontaliers aux habitants, et accompagnent plus de 20 projets innovants émanant des habitants.

(NL) SAMEN VOORSTELLING PARTONS 2.0

PARTONS 2.0 is een project van het grensoverschrijdend Interreg V programma France-Wallonie-Vlaanderen staat voor participatieve ontwikkeling van de streek.

Zowel inwoners als lokale besturen zullen samen experimenteren om beter te organiseren de dienstverlening op bovenlokale schaal en hoe kunnen versterken lokale acties op dorpsniveau. Partners zetten een participatief gebiedsobservatorium op met de inwoners, organiseren grensoverschrijdende terreinbezoeken om te ontdekken de grensoverschrijdende dienstverlening voor inwoners en begeleiden meer dan 20 innovatieve projecten van bewoners.

Commune / Gemeente
Boeschèpe, Poperinge

Opérateur Chef de File / Projectleider
Provincie West-Vlaanderen

Opérateurs impliqués / Betrokken partners
Boeschèpe, Poperinge, CCFI, Provincie West-Vlaanderen, CAUE du Nord, AD'AUC, VERDI, Département du Nord

Partenaires associés / Geassocieerde partners
Halle aux sucres, WinVorm, CEREMA



Flandria Rhei
Partons 2.0



**Avec le soutien du Fonds européen de développement régional
Met steun van het Europees Fonds voor Regionale Ontwikkeling**