

# Une Maison forestière à Morbecque

PARTICIPONS TOUS AU DÉVELOPPEMENT DU TERRITOIRE DU WESTHOEK

IMAGINONS ENSEMBLE - SAMEN VERBEELDEN

LIVRET DE PARTICIPATION | 2021



[www.partons2-0.eu](http://www.partons2-0.eu)

**Interreg**  
France-Wallonie-Vlaanderen  
UNION EUROPÉENNE  
EUROPESE UNIE

Flandria Rhei  
**Partons 2.0**

Avec le soutien du Fonds européen de développement régional  
Met steun van het Europees Fonds voor Regionale Ontwikkeling

**ccfi**  
Communauté de Communes  
Flandre  
Intérieure

  
**west-vlaanderen**  
de gedreven provincie

**caue**  
NORD

  
**Morbecque**  
en Flandres

**Interreg**  
France-Wallonie-Vlaanderen  
UNION EUROPÉENNE  
EUROPESE UNIE

Flandria Rhei

Avec le soutien du Fonds européen de développement régional  
Met steun van het Europees Fonds voor Regionale Ontwikkeling

Avec le soutien du Fonds européen de développement régional  
Met steun van het Europees Fonds voor Regionale Ontwikkeling

# Le projet

**La commune souhaite redonner vie à l'ancienne maison forestière du Parc, située dans la Forêt de Nieppe, le long de la route départementale 916, en s'appuyant sur les habitants.**

Le projet porte une dimension écologique et pédagogique pour sensibiliser à la préservation de la biodiversité et l'environnement. L'accent est mis sur la mobilité douce et les activités « nature » (randonnée, VTT, équitation, etc.). La maison forestière peut devenir un lieu de rencontre utile aux associations, en connexion entre les hameaux du Parc et de la Motte-au-Bois et le centre bourg.

## → COMMENT PARTICIPER ?

- ❶ Je découvre la brochure de présentation, dans ma boîte aux lettres
- ❷ Je me rends sur place pour (re)découvrir le lieu et imaginer son potentiel,
- ❸ Je peux contacter la mairie de Morbecque pour plus d'informations par tél. : **03 28 41 81 86** ou mail : **directiongenerale@morbecque.fr** ou **ndeboudt@morbecque.fr**
- ❹ Je partage mes idées en déposant mon bulletin rempli avant le **10/07/2021** :
  - par mail : [ehochart@cc-flandreinterieure.fr](mailto:ehochart@cc-flandreinterieure.fr)
  - dans les boîtes à idées installées en mairie de Morbecque ou à la boulangerie DECOSTER, Place de l'Hôtel de ville
  - en ligne à partir du site web [www.partons2-0.eu](http://www.partons2-0.eu)
  - en ligne à partir du site web [imaginons-ensemble-samen-verbeelden.eu](http://imaginons-ensemble-samen-verbeelden.eu)
- ❺ La CCFI enregistre et analyse vos idées. Un scénario d'aménagement est préparé avec les bureaux d'études AD'AUC et VERDI et le CAUE du Nord.
- ❻ Nous vous donnons rendez-vous, à la rentrée, pour un événement festif afin de découvrir la proposition d'aménagement et d'échanger sur le projet (sous réserve des conditions sanitaires).



Retrouver le site [www.imaginons-ensemble-samen-verbeelden.eu](http://www.imaginons-ensemble-samen-verbeelden.eu)  
< [Plus d'infos / Meer info](#)



Flandria Rhei

**Partons 2.0**

Avec le soutien du Fonds européen de développement régional  
Met steun van het Europees Fonds voor Regionale Ontwikkeling





Et vous, qu'en pensez-vous? Vos élus tiennent à lancer une démarche participative pour que ce projet devienne le vôtre. Votre avis compte!

## LA CONCERTATION

Dans le cadre du projet Interreg PARTONS 2.0, la CCFI, le CAUE du Nord et les autres partenaires accompagnent les communes dans leur démarche participative.



La maison forestière de Morbecque  
*Photo / Foto: © CCFI - EH*  
[Plus d'infos / Meer info >](#)



# Le lieu autour de la maison forestière

**La Maison forestière date de 1857 et appartient à l'Office National des Forêts (ONF). Elle est en cours de rachat par la commune de Morbecque.**

L'ancien logement des gardes-champêtres fut ensuite utilisé par les chasseurs. Le bâtiment, raccordé à l'électricité et à l'eau courante, nécessite une rénovation complète. La grande pièce principale avec cheminée distribue la cuisine et quelques pièces annexes au rez-de-chaussée sur 160m<sup>2</sup>. Les combles sont aménageables. Un hangar de 60m<sup>2</sup> lui fait face, sur un terrain de 8700m<sup>2</sup> environ.



L'ensemble se situe au cœur de la Forêt de Nieppe qui a une superficie de 2602 hectares, ce qui en fait la forêt la plus étendue du territoire de la Flandre côté France.

Une zone d'expansion de crues a été créée à proximité dans la Forêt de Nieppe pour lutter contre les inondations.



**La maison forestière de Morbecque**

*Photo / Foto: © CCFI - EH*

[Plus d'infos / Meer info >](#)



France-Wallonie-Vlaanderen

UNION EUROPÉENNE  
EUROPESE UNIE


Flandria Rhei



**Partons 2.0**



Avec le soutien du Fonds européen de développement régional  
Met steun van het Europees Fonds voor Regionale Ontwikkeling








**QUELQUES PISTES DE RÉFLEXION...** 

?  Dans quelle zone de Morbecque habitez-vous? ?  
En ville ou dans un des hameaux? 

?  Connaissez-vous déjà le lieu? ?  
Avez-vous des souvenirs particuliers avec? 

 Qu'aimeriez-vous que ce lieu devienne?  



La maison forestière de Morbecque  
Photo / Foto: © CCFI - EH  
[Plus d'infos / Meer info](#) >



# Les accès de la maison forestière

**La proximité de la route départementale (RD 916) complique son accès pour les piétons et les cyclistes.**

La Maison forestière est longée par un sentier qui mène au Pont d'Arcole, à travers la Forêt de Nieppe.

Deux itinéraires sont possibles pour y accéder à pied (ou à vélo) :

- . Via la RD 916 : 4km depuis le centre de Morbecque, 50mn à pied / 13mn à vélo,
- . Via le Pont d'Arcole : 5,5km depuis le centre de Morbecque, 1h06 à pied / 17mn à vélo



Retrouver la carte sur le site d'**Imaginons ensemble Morbecque**  
< [Plus d'infos / Meer info](#)





**QUELQUES PISTES DE RÉFLEXION...** 

Êtes-vous prêt à faire le déplacement jusqu'à la Maison forestière?      ?      ?

?       ?      Si oui, par quel moyen?      

?      



La maison forestière de Morbecque  
Photo / Foto: © CCFI - EH  
[Plus d'infos / Meer info >](#)







**(FR) IMAGINONS ENSEMBLE PARTONS 2.0**

**PARTONS 2.0 est un projet du programme européen Interreg V France-Wallonie-Vlaanderen qui signifie PARTicipative ONtwikkeling van de Streek - Participons au développement du territoire.**

Les habitants et les administrations sont appelés à expérimenter ensemble comment mieux organiser les services à l'échelle intercommunale et comment renforcer les actions locales, à l'échelle du village. Les partenaires mettent en place un observatoire participatif du territoire avec les habitants, organisent des visites de terrain transfrontalières pour découvrir des services transfrontaliers aux habitants, et accompagnent plus de 20 projets innovants émanant des habitants.

**(NL) SAMEN VOORSTELLING PARTONS 2.0**

**PARTONS 2.0 is een project van het grensoverschrijdend Interreg V programma France-Wallonie-Vlaanderen staat voor participatieve ontwikkeling van de streek.**

Zowel inwoners als lokale besturen zullen samen experimenteren om beter te organiseren de dienstverlening op bovenlokale schaal en hoe kunnen versterken lokale acties op dorpsniveau. Partners zetten een participatief gebiedsobservatorium op met de inwoners, organiseren grensoverschrijdende terreinbezoeken om te ontdekken de grensoverschrijdende dienstverlening voor inwoners en begeleiden meer dan 20 innovatieve projecten van bewoners.

**Commune / Gemeente**  
Morbecque

**Opérateur Chef de File / Projectleider**  
Provincie West-Vlaanderen

**Opérateurs impliqués / Betrokken partners**  
Morbecque, CCFI, Provincie West-Vlaanderen, CAUE du Nord, AD'AUC, VERDI, Département du Nord

**Partenaires associés / Geassocieerde partners**  
Halle aux sucres, WinVorm, CEREMA



Flandria Rhei  
Partons 2.0



**Avec le soutien du Fonds européen de développement régional  
Met steun van het Europees Fonds voor Regionale Ontwikkeling**