


Circulez malin au delà de la frontière



Slimmer op weg over 'De Schreve'

## Webinaire « Mobilité transfrontalière » Webinar 'Grensoverschrijdende mobiliteit' interprétariat / Vertaling


- **Download de Interprefy-app** via de App Store, Google Play of Wechat.
  - Zoek naar Interprefy
  - Klik op "Download"
- **Volg de instructies en voer de Token in = Transmobil**
- **! Vergeet niet uw hoofdtelefoon aan te sluiten!**
- **Selecteer de taal die u wenst te horen & Druk op "Verbinden"**
- **Téléchargez l'application Interprefy** dans l'App Store, Google Play ou Wechat.
  - Recherchez Interprefy
  - Cliquez sur « Télécharger »
- **Suivez les instructions et saisissez Token = Transmobil**
- **! N'oubliez pas de connecter vos écouteurs !**
- **Sélectionnez la langue que vous souhaitez entendre & Appuyez sur « Connect »**



# Webinaire « Mobilité transfrontalière »

## Webinar 'Grensoverschrijdende mobiliteit'

- Introduction député provincial / Inleiding gedeputeerde Jurgen Vanlerberghe
- Presentation du projet Transmobil / Voorstelling van het project Transmobil
- Ligne de Bus Poperingue – Hazebrouck: M. Lieven Van Eenoo / Buslijn Poperinge – Hazebrouck: Dhr. Lieven Van Eenoo
- Travail d'analyse appliqué à la connexion ligne Poperingue – Hazebrouck / Analyse werk toegepast op de verbinding Poperinge – Hazebrouck
- Questions & réponses / Vraag & antwoord



# Webinaire « Mobilité transfrontalière » Webinar ‘Grensoverschrijdende mobiliteit’

- [Petite video Transmobil/ Filmpje Transmobil](#)




**Flandria Rhei**

stelt voor

Grensoverschrijdend Vlaanderen  
in verandering


**Het Transmobil-project**

*Slimmer op weg over de schreve*



- **Jurgen Vanlerberghe**

Député de la Province de Flandre Occidentale  
Gedeputeerde van de Provincie West-  
Vlaanderen



# périmètre du projet projectgebied

100  
km

België: 250.000 inw

France: 350.000 hab



# 21 Partenaires / 21 Partners


- **Vlaanderen**

- Provincie West-Vlaanderen (*Opérateur Chef de file / Projectleider*)
- WVI (West-Vlaamse Intercommunale)
- Gemeenten: Koksijde, Kortemark, Houthulst, Vleteren, Ieper, Poperinge, Veurne, De Panne
- Geassocieerde partners: Departement MOW Vlaamse Overheid, DVV Westhoek, Mpact (Taxistop)

- **France**


- Région Hauts-de-France
- AGUR Dunkerque, AUD Pays de Saint-Omer
- CCFI (Flandre Interieure), CCHF (Hauts-de-France)
- Partenaires associés: Hauts-de-France Mobilité (SMIRT), CUD, Département du Nord)

- **GECT/EGTS**




# Créer un pôle transfrontalier sur la mobilité Een grensoverschrijdend kennisplatform tot stand brengen

actions  
acties



# Développer une centrale de mobilité Een mobiliteitscentrale ontwikkelen


actions  
acties






# Réaliser des connexions transfrontalières Grensoverschrijdende verbindingen realiseren

actions  
acties



# Actualiser la carte transfrontalière du transport en commun De grensoverschrijdende kaart van het openbaar vervoer actualiseren


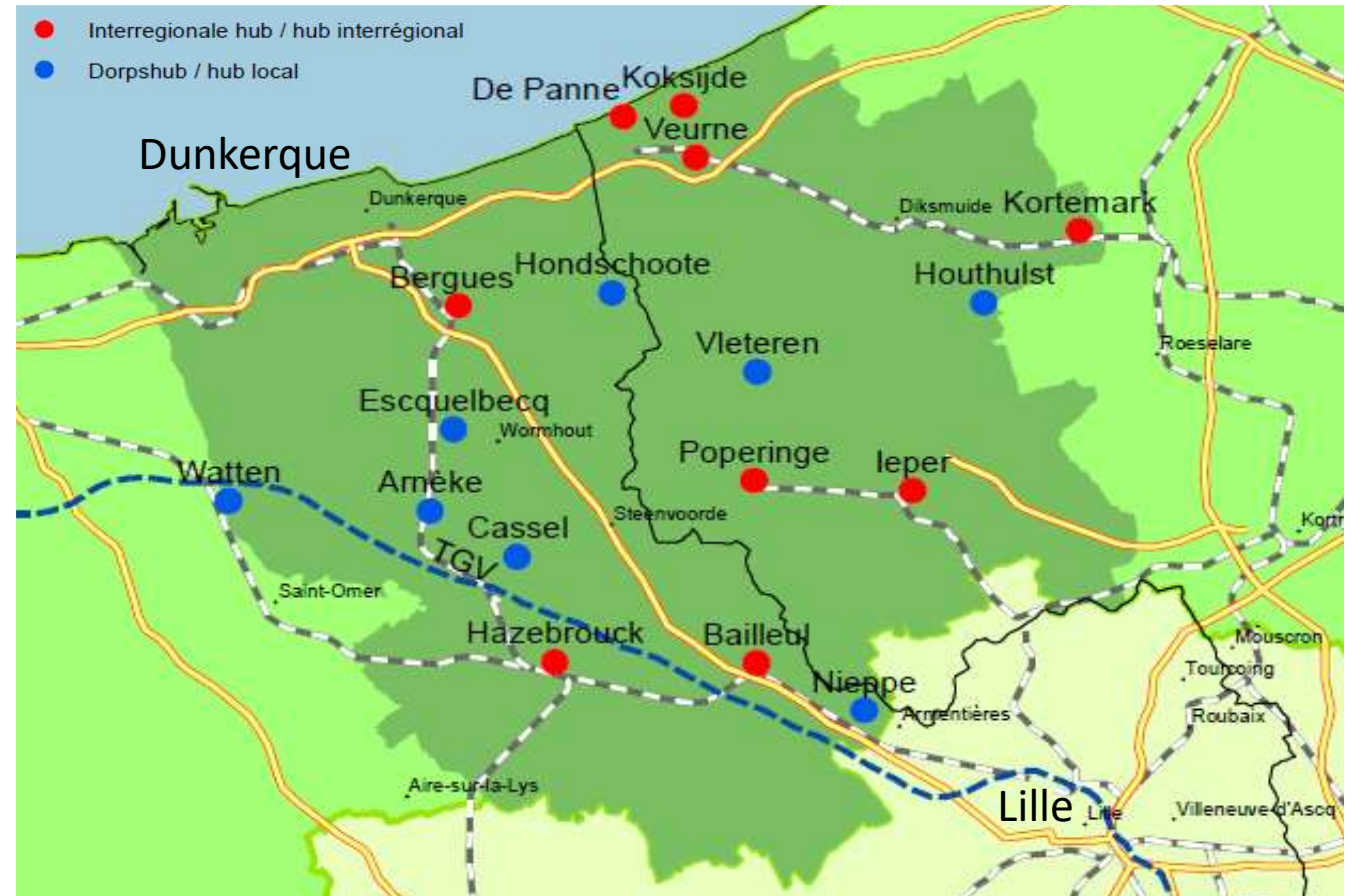
actions  
acties



# Etablir un réseau transfrontalier de hubs

## Een grensoverschrijdend netwerk van hubs uitrollen


actions  
acties



# Construire des hubs - travaux d'infrastructure

## Hubs bouwen - infrastructuurwerken

actions  
acties



# Communication Communicatie

## Stéphane Dieusaert veut plus de stationnement autour de la gare de Cassel-Bavinchove

Le dossier au long cours de l'aménagement d'un parking de la halte gare de Cassel-Bavinchove, en route depuis cinq ans, inquiète les élus sur l'avenir de ce qu'ils appellent le poumon du territoire.

**OXYGÈNE.** La gare de Cassel se trouve sur la frontière de l'ancien pays de l'Entre Oise de la rive, et l'ancien pays de l'Entre Oise de la rive. C'est un lieu de passage important pour les habitants de la région. C'est aussi un lieu de passage important pour les habitants de la région. C'est aussi un lieu de passage important pour les habitants de la région.

**66** C'est just cinq ans qu'on en parle. Il faut résoudre le problème du stationnement.



Le parking de la gare de Cassel-Bavinchove. À droite de la photo, en est à Dieusaert.

## Cinq questions sur le chat de la passerelle d'Hazebr

La passerelle de l'abbé Lamire, presque centenaire, est en fin de vie. Dans un an, si la somme prévue, elle aura été déconstruite. Pendant six mois, peut-être davantage, la viaduc reliant le nord et le sud. En cinq questions, ce que l'on sait actuellement de ce



La dernière version de cette passerelle ferroviaire, qui a été inaugurée en 1924 par l'abbé Lamire, devrait être déconstruite l'été prochain. Ci-dessus, une vue de la passerelle à venir.

## DEELFIETSEN KOMEN NAAR KUST EN WESTHOEK



Facebook | Twitter | LinkedIn | Pinterest



## Nic Balthazar kwam filmen in en rond stationsgebouw


Midden september streek een cameraploeg onder leiding van Nic Balthazar naar in Kortemark. Ze filmen het stationsgebouw en de stationsomgeving.

## Aantal deelfietsen aan westkust fikst uitgebreid



WESTKUST In 2018 steunden De Pauze, Gokrijke en Veurne het systeem van deelfietsen en voor de levent en eis, rijdt samen met de fietsparkers die te veel in van de stillages en aeral locaties en je zo'n fiets kan en te uitgebreid.


actions  
acties



- **Lieven Van Eenoo**

MOW (Departement Mobiliteit & Openbare Werken)

## Ligne de bus Poperinge – Hazebrouck Buslijn Poperinge - Hazebrouck



# Le transport en commun transfrontalier

Seminarie Transmobil  
Lieven Van Eenoo  
14 juni 2021



Vervoerregio  
**WESTHOEK**



**Vlaanderen**  
is mobiliteit &  
openbare werken

# Inhoud

- Nieuw openbaarvervoerplan voor de Westhoek
  - Grensoverschrijdende mobiliteit in de Westhoek
  - Proefproject Poperinge - Hazebrouck
- 
- *Un nouveau schéma global de transport public en Flandre*
  - *La mobilité transfrontalière dans le Westhoek*
  - *Projet pilote Poperinge - Hazebrouck*



# De Westhoek

- Localisation et flux de transport

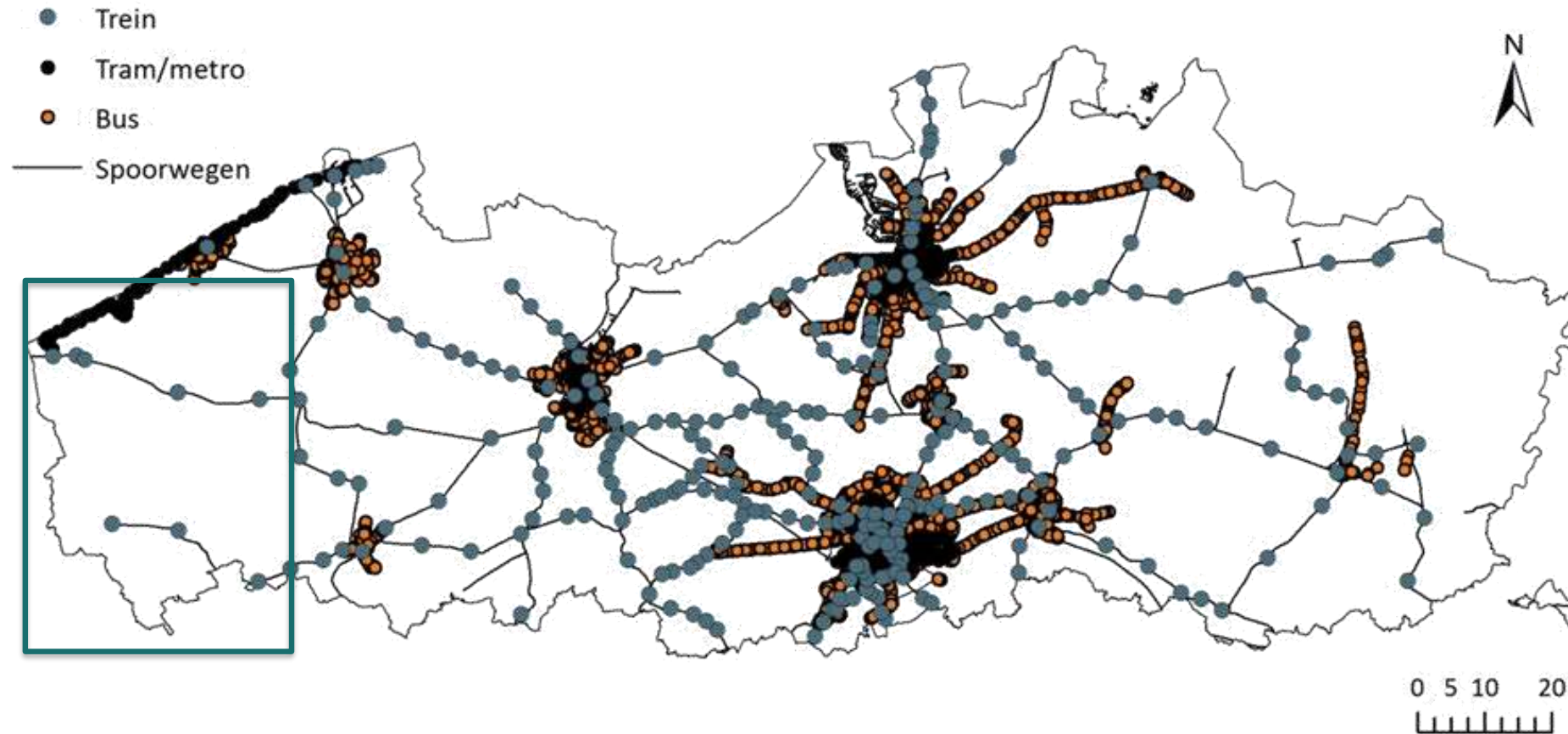


Vervoerregio  
**WESTHOEK**



**Vlaanderen**  
is mobiliteit &  
openbare werken

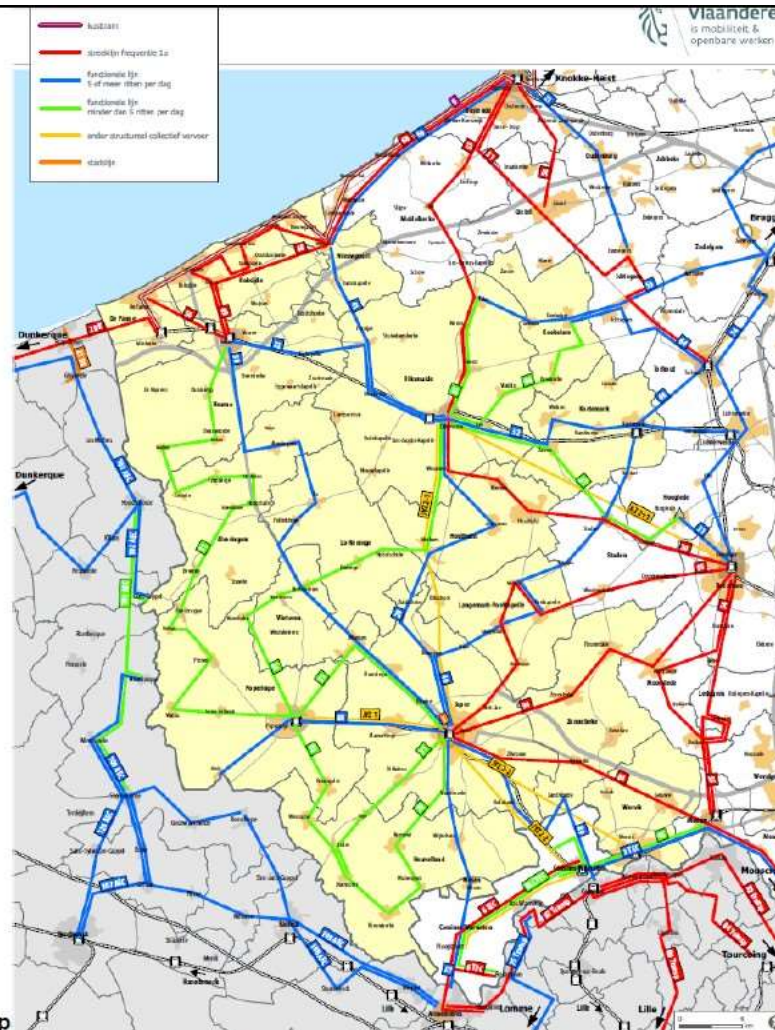
# De Westhoek in Vlaanderen



# Réseau actuel (2019)

## Collectief vervoer weekdag

- ▶ Ook voor zaterdag & zondag
  - ▶ Aanbod neemt sterk af



**traject**  
mobility management

Klankbordgroep Vervoerregio Westhoek | 3/05/2017 | p



Vervoerregio  
**WESTHOEK**



**Vlaanderen**  
is mobiliteit &  
openbare werken

# Een nieuw plan voor het openbaar vervoer

*Un nouveau  
réseau de  
transport public*



Vervoerregio  
**WESTHOEK**

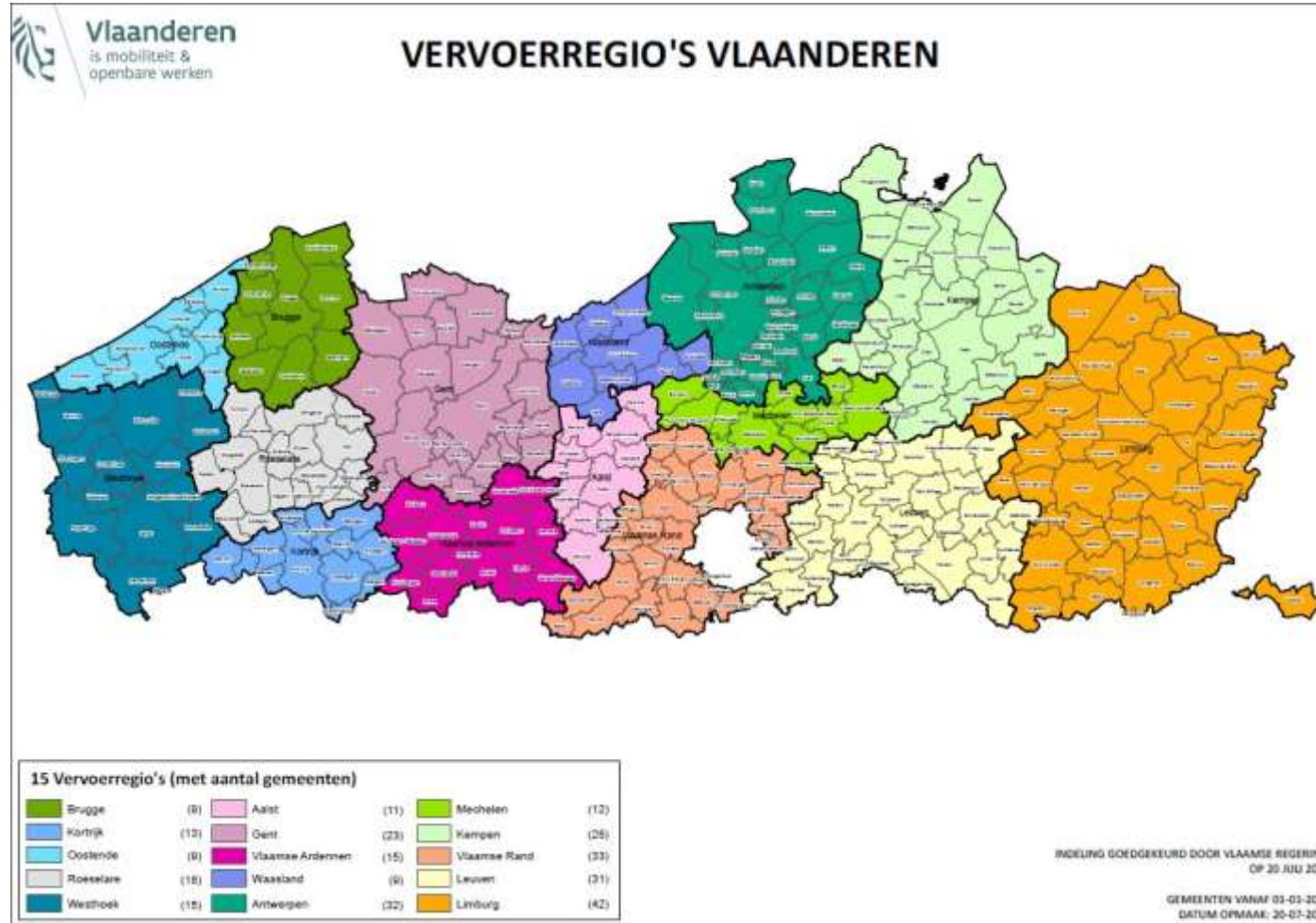


**Vlaanderen**  
is mobiliteit &  
openbare werken

# Naar een integrale benadering

- **Doel: het openbaar vervoer herdenken**
  - Het busnetwerk
  - De andere modi, hun netwerken en infrastructuur
  - Knooppunten als ontwikkelingspolen
- **Geen solo-slim, maar samen met de gemeenten, provincie, administraties,... in de Vervoersregio**
  - ***But: repenser le transport en commun***
    - *Le réseau bus*
    - *+ les autres modes de transport, leurs réseaux en les infrastructures*
    - *+ comment les nœuds de transport peuvent-ils devenir des centres de développement ?*
  - ***Ensemble avec les communes, province, administrations,... au sein du Région de transport***

# Vervoerregio's sinds juli 2018



Vervoerregio  
**WESTHOEK**



**Vlaanderen**  
is mobiliteit & openbare werken

# Le nouveau plan pour le “Westhoek”

- Plan de transport approuvé par la région.



Vervoerregio  
**WESTHOEK**

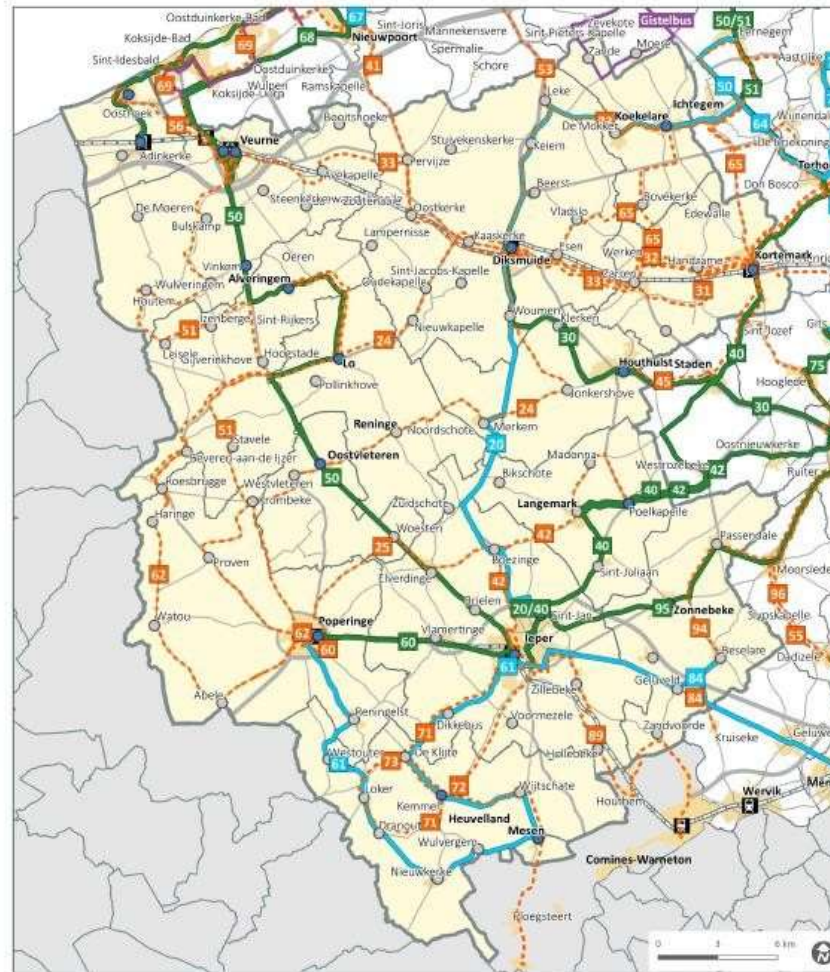


**Vlaanderen**  
is mobiliteit &  
openbare werken

**Vlaanderen**  
is mobiliteit &  
openbare werken



# Nouveau réseau



**Kern- en aanvullend net**  
 — Kernnet  
 — Aanvullend net - cadanslijnen  
 - - - Aanvullend net - functionele lijnen

**Mobipunten**  
 ● mobipunt met deelfiets en/of -auto  
 ○ mobipunt zonder deelsystemen

**Vervoer op maat \***  
 — VOM-vast  
 - - - VOM-semi-flex

\* Flexvervoer en doelgroepenvervoer actief in de volledige VWR Westhoek



**Scenario 3 bis**  
**Voorstel openbaar vervoer-structuur - type netten**

atelier demitro2 Vlaanderen



# *Grenzen doorbreken*

Kansen voor betere verbindingen

# *Traverser les frontières*

Des opportunités pour de meilleures  
connexions franco-belges



Vervoerregio  
**WESTHOEK**



**Vlaanderen**  
is mobiliteit &  
openbare werken

**Vlaanderen**  
is mobiliteit &  
openbare werken



# Gekende vragen

## Questions connues

- Dunkerque, Hazebrouck, Armentières (> Lille),
  - **Uitdaging:**
    - Het nieuw netwerk vertrekt van berekend potentieel  
Grensoverschrijdende stromen komen slechts beperkt in beeld
  - **Opportunities raken moeilijk in scope**
- 
- *Dunkerque, Hazebrouck, Armentières (> Lille),*
  - *Défi:*
    - *le réseau de base est conçu à partir du potentiel calculé*  
*les flux de transports transfrontaliers ne sont pas suffisamment pris en compte*
  - ***Les opportunités transfrontalières sont donc difficile à identifier***

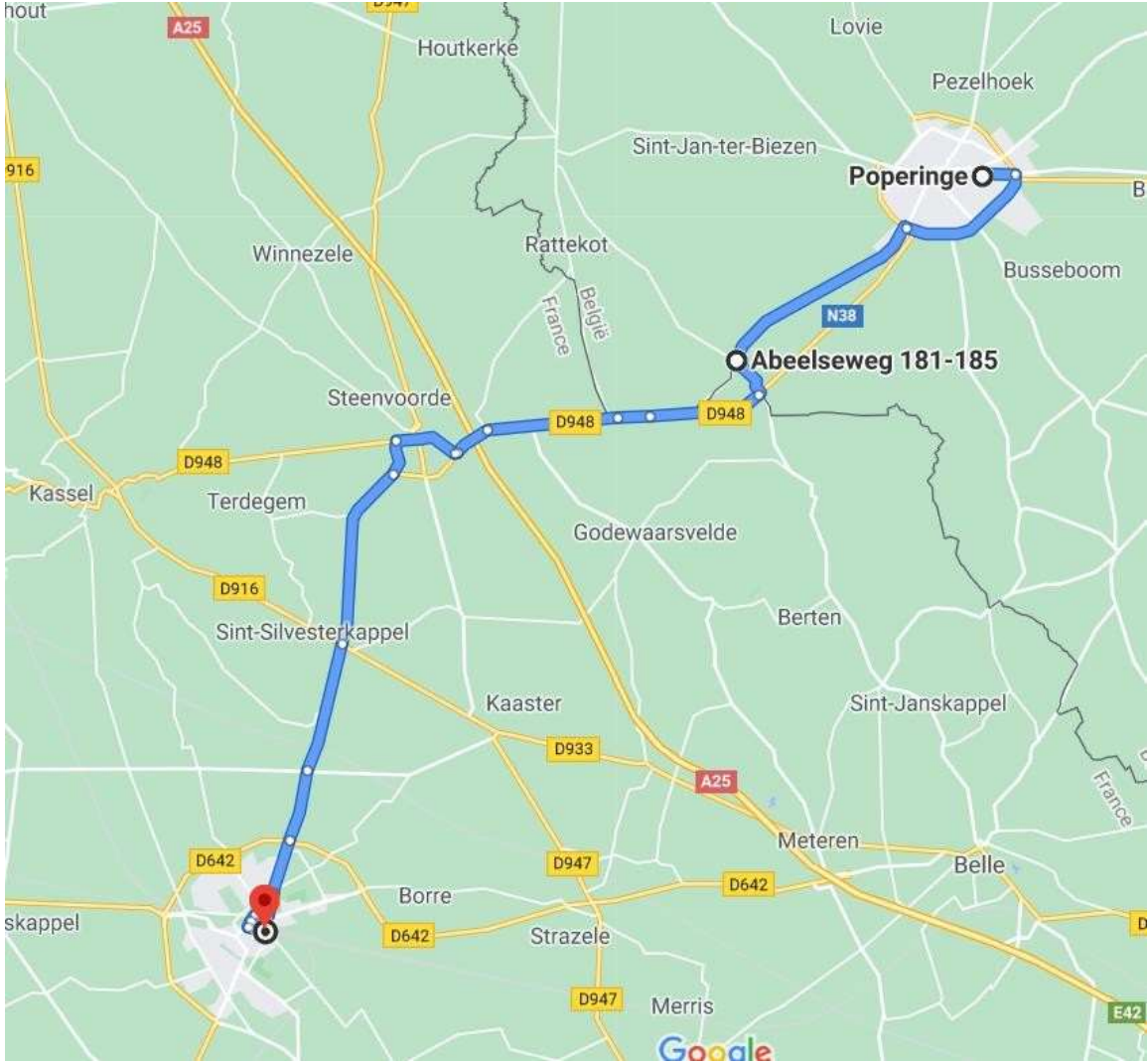
# Pilootproject Projet pilote

- **Initiatief intercommunale Westhoek**
  - **Middelen Vlaamse Regering:**
    - *Poperinge - Hazebrouck*
    - *Ypres - Armentières gare*
    - *14 ritten (7 x H/T), alle dagen*
  - **100% van geraamde exploitatiekost voor 1 jaar**
  - **Uitvoering vanaf 1/1/2020 over 30 maanden**
- 
- **Demande de la société intercommunale Westhoek**
  - **Budget du Gouvernement Flamand:**
    - *Liaison Poperinge - Hazebrouck*
    - *Liaison Ypres - Armentières gare*
    - *14 voyages (7 x A/R) , jours ouvrables, samedis et dimanches*
  - **100% des couts d'exploitation estimés pour 1 an**
  - **Exécution 1/1/2020, 30 mois**

# Poperinge - Hazebrouck

- **Doelpubliek / attractiepolen**
  - Franse werknemers in Poperinge
  - Recreanten (markt, zwembad,...)
  - Aansluiting TGV in Hazebrouck
- **Vaste tussenstops / arrêts fixes:**
  - Abele Overweg >> Boeschepe
  - Callicanes
  - Steenvoorde
  - Sint-Sylvesterkappel
- **Public cible / pôles d'attraction**
  - *Travailleurs français à Poperinge*
  - *utilisateurs récréatifs (marché, piscine)*
  - *Connexion TGV à Hazebrouck*

# Poperinge - Hazebrouck



# Poperinge - Hazebrouck

- **Stand van zaken**
  - Principieel akkoord met CCFI
  - Nog belangrijke onderdelen verder uit te werken
  - Afstemming op basisbereikbaarheid: startdatum 1/1/2022 uitgesteld
  
- ***Situation actuelle***
  - *Accord de principe avec la CCFI*
  - *Des éléments importants doivent encore être précisés.*
  - *Alignement sur le nouveau réseau: date de lancement reportée de 1/1/2022 à ...?*

# Vervolgtraject?

- **Pilootproject, en nadien?**
  - Bij succes: lijn opnemen in vaste netwerk
  - Co-financiering uit te klaren
  - Regio reserveerde alvast budget voor haar deel van traject
  
- **En cas de succes?**
  - Intégrer la ligne dans le réseau régulier
  - Cofinancement franco-belge
  - Flandre (B): budget de la région de transport réservé

# Dank u voor uw aandacht!

Contact: **Lieven Van Eenoo**

Regionaal beleidsmedewerker mobiliteit  
vervoerregio Roeselare / Oostende / Westhoek

DEPARTEMENT **MOBILITEIT & OPENBARE WERKEN**  
Beleid - Regionaal Aanspreekpunt West-Vlaanderen

M +32 478 56 02 65

[lieven.vaneenoo@mow.vlaanderen.be](mailto:lieven.vaneenoo@mow.vlaanderen.be)





# Guillaume Dubrulle

AGUR (Agence d'urbanisme et de développement de la région Flandre-Dunkerque)


# Eugénie Ruckebusch

AUD (Agence d'urbanisme et de développement Pays d'art et d'histoire)

# Stef Luyckx WVI

(West-Vlaamse Intercommunale)


Aperçu général des fiches  
overzicht van de gerealiseerde fiches



# Analyse transfrontalière / Grensoverschrijdende analyse



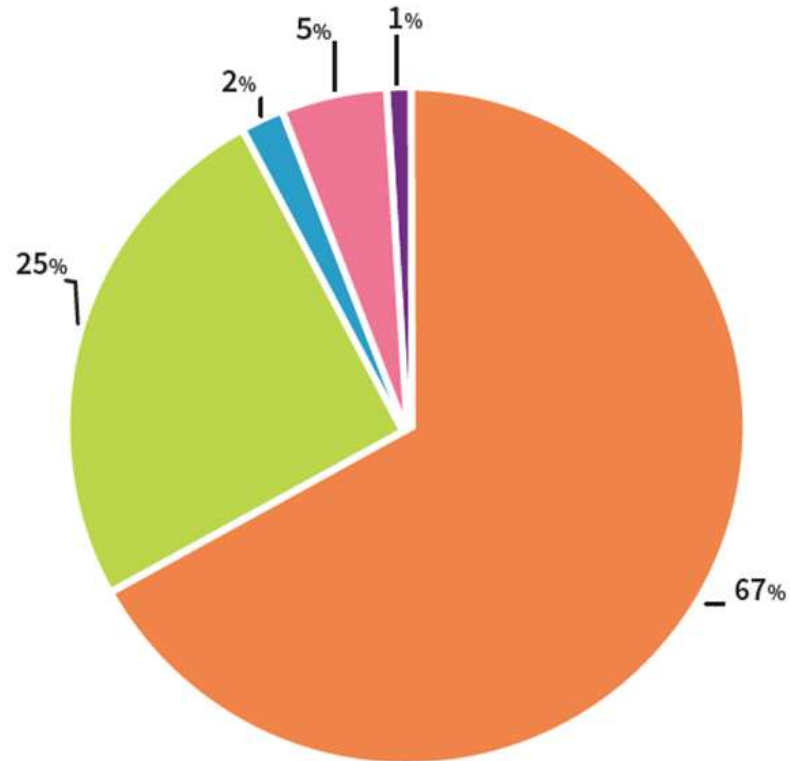
- Améliorer la connaissance des pratiques, habitudes et besoins en matière de mobilité / Verbeteren van de kennis over de praktijken, gebruiken en behoeften inzake mobiliteit
- Groupe de travail, mise en commun des données / Werkgroep, uitwisseling van gegevens
- Fiches TRAIN, BUS, COVOITURAGE et USAGES / Fiches TREIN, BUS, CARPOOLING en verplaatsingsgedrag
- Etude des données mobiles ORANGE et PROXIMUS / Wat leren mobiele gegevens ORANGE en PROXIMUS?



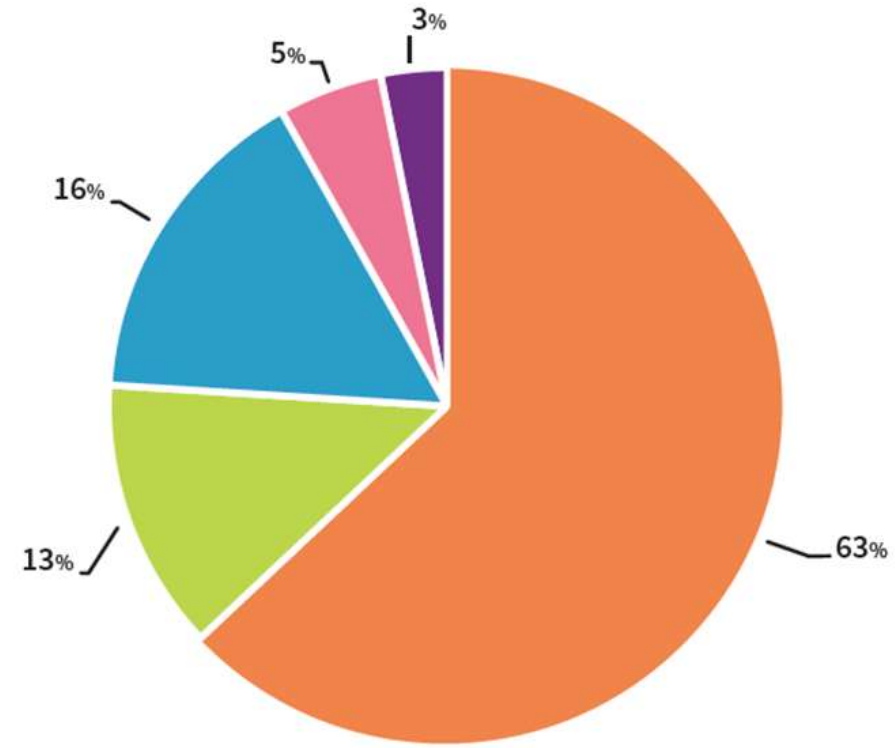
# Organisation de la mobilité / Organisatie van de mobiliteit

Comparaison des parts modales / Vergelijking van gebruikte vervoerswijzen

En Flandre-Dunkerque  
In Frankrijk (regio Flandre-Dunkerque)



En Région Vlaanderen  
In België (Vlaanderen)




voiture (conducteur et passager)  
wagen (bestuurder en passagier)







marche  
te voet

vélo  
fiets

transports collectifs  
openbaar vervoer

autres  
andere



Compétences / Bevoegdheden		
 <p><b>urbains interurbains tramway</b> stedelijk, regionaal, tram</p>	<p>Autorité organisatrice de la mobilité : CUD, Région Hauts-de-France organiserende overheid: CUD, Région Hauts-de-France</p>	<p>Région Vlaanderen Vlaanderen</p>
 <p><b>aménagements stationnement</b> inrichting infrastructuur, parkeren</p>	<p>Département du Nord, CUD, Communes, intercommunalités Département du Nord, CUD, Gemeenten, intercommunales</p>	<p>Région Vlaanderen, Communes, (province) Vlaanderen, Gemeenten, (provincie)</p>
 <p><b>train</b> trein</p>	<p>TER + TER GV : Région Hauts-de-France / TGV : SNCF TER + TER GV : Region Hauts-de-France / TGV : SNCF</p>	<p>État Fédéral Federale Overheid</p>
 <p><b>stationnement voirie</b> parkeren, wegenis</p>	<p>Communes, État, Département intercommunalités, Communes Gemeenten, Staat, Departement, intercommunales, Gemeenten</p>	<p>Communes, Région Vlaanderen, Communes Gemeenten, Vlaanderen, Gemeenten</p>

# DES ÉVOLUTIONS À VENIR / TOEKOMSTIGE ONTWIKKELINGEN

- En France, la loi d'orientation des mobilités /  
In Frankrijk, 'la loi d'orientation des  
mobilités'
- Délibération de la CCHF et de la CCFI en  
faveur de la prise de compétence mobilité /  
Beslissing van CCHF en CCFI voor de  
overname van de bevoegdheid mobiliteit

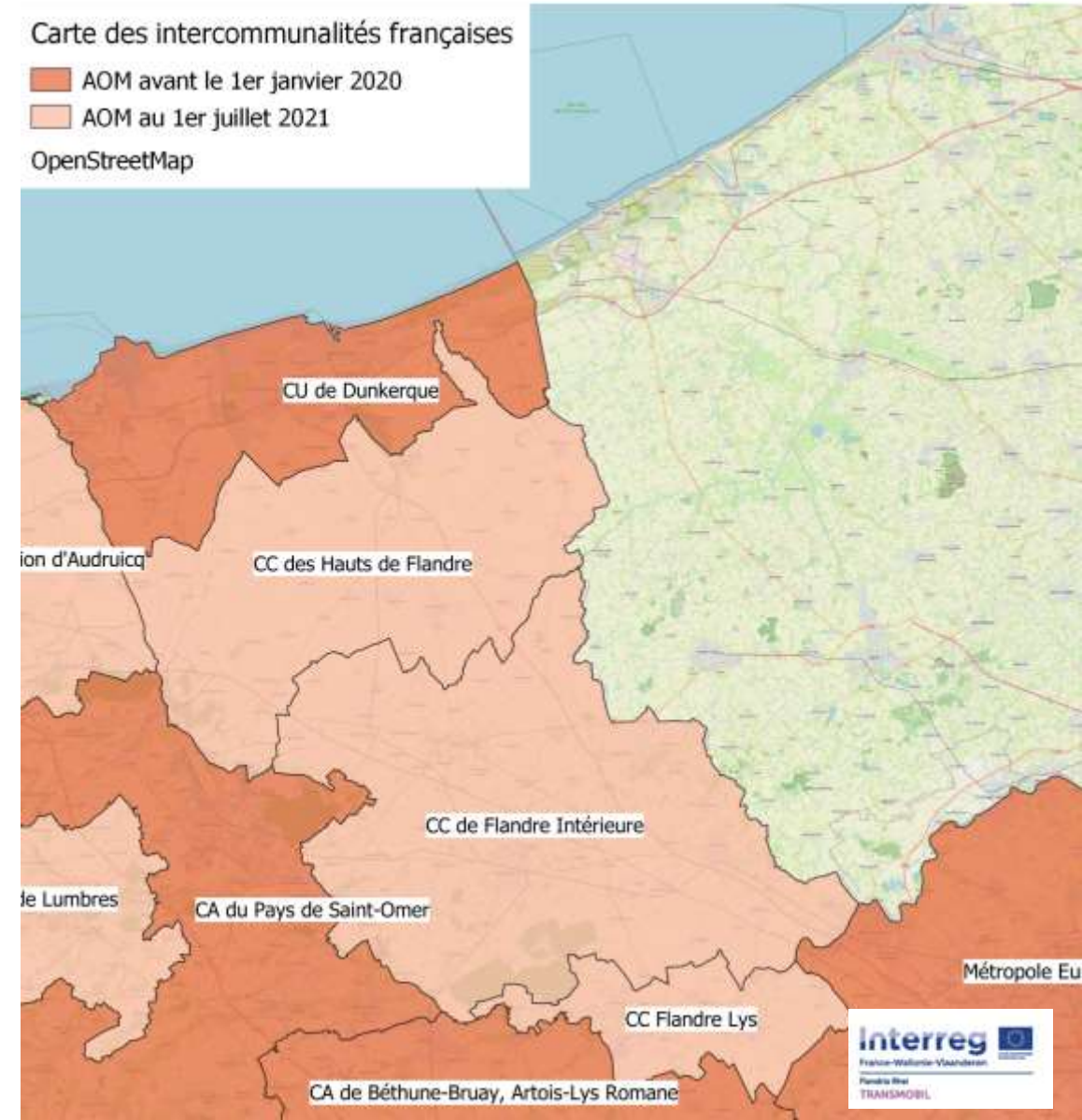


Carte des intercommunalités françaises

■ AOM avant le 1er janvier 2020

■ AOM au 1er juillet 2021

OpenStreetMap



# DES ÉVOLUTIONS À VENIR / TOEKOMSTIGE ONTWIKKELINGEN

En Flandre, la réorganisation des transports en commun et la création des « vervoerregio's » / In Vlaanderen, de reorganisatie van het openbaar vervoer en de invoering van de vervoerregio's.



# Fiche usages / fiche verplaatsingsgedrag

A quelle fréquence vous rendez-vous en Belgique ?  
Hoe vaak gaat u naar België ?

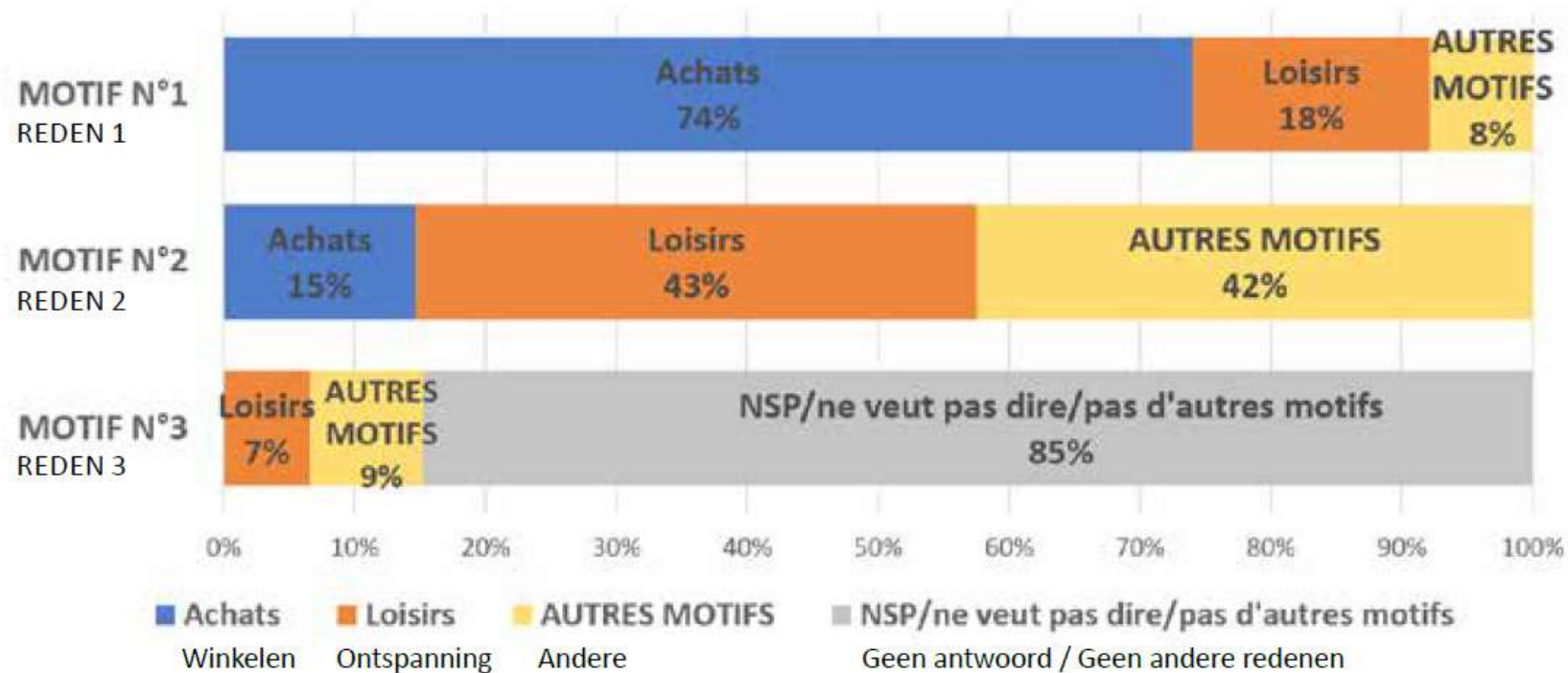


- Données de l'enquête déplacements Flandre-Dunkerque 2015 / Gegevens van de verplaatsingsenquête Flandre-Dunkerque 2015
- 1805 personnes interrogées / 1805 ondervraagde personen

# Fiche usages / fiche verplaatsingsgedrag

Motifs des habitudes de déplacements vers la Belgique,  
(au moins 2 fois par semaine)

Redenen voor verplaatsing naar België, (minstens 2 keer per maand)





# Fiche Gare / Stationsfiche



- 26 fiches réalisées sur l'ensemble des gares du périmètre TRANSMOBIL / 26 fiches opgemaakt van de stations gelegen in het werkingsgebied van TRANSMOBIL
- Une seule donnée de fréquentation commune comparable des deux côtés de la frontière : nombre de montées / jour / 1 gemeenschappelijk gegeven inzake aantal reizigers vergelijkbaar aan beide zijden van de grens : aantal opgestapte reizigers /dag
- Une disponibilité de données plus importante côté français / Meer gegevens beschikbaar aan Franse zijde
- Données 2017 – 2019 / Gegevens 2017-2019

# Fiche Gare / Stationsfiche

**Interreg**  
France-Wallonie-Vlaanderen

**FICHE GARE  
STATIONSFICHE**

Flandria Rhei  
**TRANSMOBIL**

HAZEBROUCK



**INFORMATIONS GÉNÉRALES  
ALGEMENE INFORMATIE**

LOCALISATION / LIGGING :



DESSERTE EN TRAIN /  
BEDIENING PER TREIN :

149



LIGNE 6 CALAIS-LILLE  
LIGNE 5 LILLE-DUNKERQUE-ARRAS  
LIGNE 8 PARIS-HAZEBROUCK  
LIGNE TGV PARIS

INTERREG WA / F

## Gare Hazebrouck / Station Hazebrouck

- 149 trains / jour / 149 treinen / dag
- 3 lignes TER (Calais, Lille, Dunkerque, Arras) + 1 ligne TGV (Paris) / 3 TER-lijnen + 1 TGV-lijn
- 9 lignes de Bus / 9 buslijnen
- Premier train : 4h45 / Eerste trein : 4u45
- Dernier retour : 00h15 / Laatste trein : 00u15

### > VÉLO / FIETS :

18



STATIONNEMENTS  
VÉLOS SÉCURISÉS

Note : Localisés Côté «Sud», sous  
la passerelle actuelle

### > ACCÈS VOITURE / TOEGANKELIJKHEID AUTO :

250



PLACES DE PARKING  
DONT 2 PMR ET 2 VE\*  
RÉPARTIES SUR 2 PARKINGS

\* Note : «PMR» = emplacement pour Personne à Mobilité Réduite  
/ «VE» = emplacement pour Véhicule Electrique

9



EMPLACEMENTS  
DÉPOSE-MINUTE  
ET 4 TAXIS

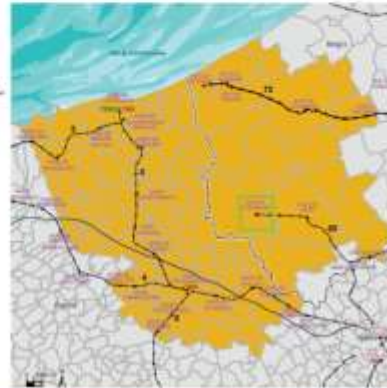


# Fiche Gare / Stationsfiche



INFORMATIONS GÉNÉRALES  
ALGEMENE INFORMATIE

LOCALISATION / LIGGING:



DESSERTE EN TRAIN /  
BEDEIENING PER TREIN:

40 à 42



TRAIN

Ligne 69 Courtrai-Poperinge

## Gare Poperinge / Station Poperinge

- 42 trains / jour / 42 treinen / dag
- 1 ligne (Courtrai) / 1 lijn (Kortrijk)
- 4 lignes de Bus / 4 buslijnen
- Premier train : 4h08 / Eerste trein : 4u08
- Dernier retour : 23h52 / Laatste trein : 23u52

### > VÉLO / FIETS :

240



STATIONNEMENTS  
VÉLOS ABRITÉS  
OVERDEKTE  
FIETSENSTALLING

12

VÉLOS LIBRE-SERVICE /  
TRADUCTION

### > ACCÈS VOITURE / TOEGANKELIJKHEID AUTO :

90



PLACES DE PARKING  
DONT 5 PMR ET 2 VE \*

1



EMPLACEMENT  
POUR TAXIS

\* Note : « PMR » = emplacement pour Personne à Mobilité Réduite /

« VE » = emplacement pour Véhicule Electrique

# Fiche Gare / Stationsfiche

**Interreg**   
France-Wallonie-Vlaanderen  
Flandria Rhei  
TRANSMOBIL

**FICHE GARE  
STATIONSFICHE**  
POPERINGE



**INFORMATIONS GÉNÉRALES  
ALGEMENE INFORMATIE**

**LOCALISATION / LIGGING:**

- Gare / Station
- Zone d'arrondissement
- Communes limitrophes
- Territoire de projet Transmobil



**DESSERTE EN TRAIN /  
BEDEIING PER TREIN:**

40 à 42  
TRAIN: TERREIN  
LOCA: 1001  
LIGGING: 010

INTERREGVLA.OF

## Gare Poperinge / Station Poperinge

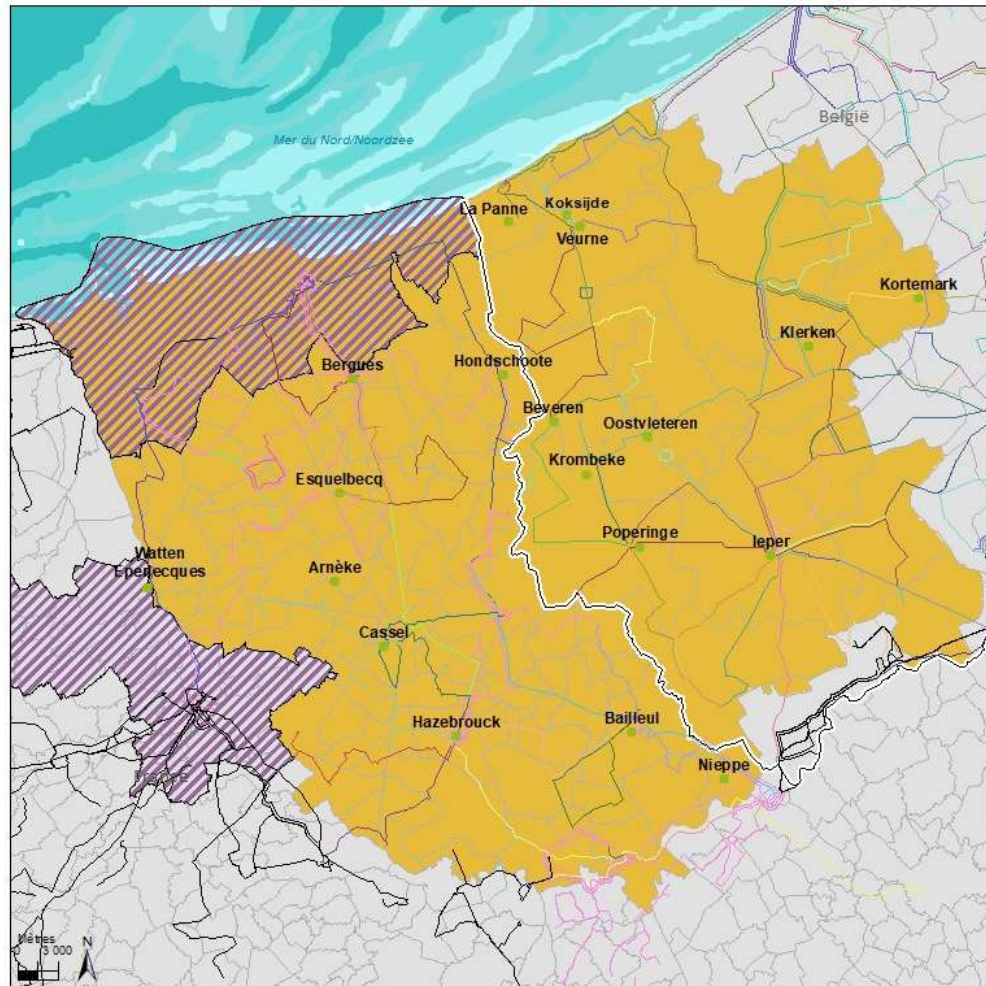
- 512 montées / jour / 512 opstappers / dag
- Projet : Un plan directeur est prévu pour moderniser et rendre l'environnement plus attrayant / Project : Er wordt gepland om een masterplan op te maken voor het moderniseren en aantrekkelijker maken van de stationsomgeving
- Services : commerces / restauration, etc. / à distance de marche du centre-ville – handel en horeca op wandelafstand van stadscentrum

# Fiche BUS / Busfiche

Desserte des hubs  
Dessert des hubs



- 15 fiches réalisées sur les HUBS du périmètre TRANS MOBIL / 15 fiches gemaakt over de HUBS in het werkingsgebied van TRANS MOBIL
- Présentation des réseaux, des horaires, des chiffres de fréquentation / Voorstelling van de lijnen, dienstregelingen, aantal reizigers
- Données 2017-2019 / Gegevens 2017-2019



Sources / Bronnen : Carte des transports publics 2014  
Mailles / Niveau : commune (F) - commune (B) / gemeente (F) - gemeente (B)  
Realisation / Realisatie : AGUR - 10/2018

# Fiche Bus / Busfiche



source : region Hauts de France

## Gare Hazebrouck / Station Hazebrouck

- 9 lignes de Bus / 9 buslijnen
- Premier bus : 6h10 / Eerste bus : 6u10
- Dernier retour : 20h / Laatste terugkeer : 20u

### 9 lignes de cars :

- 105** Dunkerque / Bergues / Wormhout / Hazebrouck
- 106** Aire sur la Lys / Hazebrouck
- 107** Boeschepe / Hazebrouck
- 112** Estaires / Hazebrouck
- 126** Houtkerque / Steenvoorde / Hazebrouck
- 127** Steenvoorde / Cassel / Hazebrouck
- 128** Buysseure / Hazebrouck
- 129** Renescure / Hazebrouck
- 130** Bailleul / Hazebrouck

71 cars par jour



**163** montées par jour

# Fiche Bus / Busfiche



## Gare Poperinge / Station Poperinge

- 4 lignes de Bus / 4 buslijnen  
24, 51, 60 et 61
- Stationnement de vélos / Fietsenstalling  
240 places abrités / 240 beschutte plaatsen  
12 vélo en location / 12 Blue bikes



# Fiche Bus / Busfiche



- 101** Dunkerque / Handschoote / Steenvoorde
- 107** Boeschepe / Hazebrouck
- 109** Steenvoorde / Armentières
- 126** Houtkerque / Steenvoorde / Hazebrouck

## Place de Steenvoorde / Steenvoordeplein

- 4 lignes de Bus / 4 buslijnen
- Premier bus : 6h10 / Eerste bus : 6u10
- Dernier retour : 18h20 / Laatste terugkeer : 18u23

37 cars par jour



Stef Luyckx WVI

(West-Vlaamse Intercommunale)


Eugénie Ruckebusch AUD

(Agence d'urbanisme et de développement  
Pays d'art et d'histoire)

Philip Konings

Provincie West-Vlaanderen

Éléments d'analyse Poperinge – Hazebrouck  
Analyse elementen Poperinge - Hazebrouck



# Fiche Déplacements Domicile - Travail

## Fiche woon-werkverplaatsingen

Interreg  
France-Wallonie-Vlaanderen



FICHE USAGES  
FICHE VERPLAATSINGSGEDRAG

Flandria Rhei  
TRANSMOBIL

LES DÉPLACEMENTS DOMICILE - TRAVAIL DANS LE PÉRIMÈTRE TRANSFRONTALIER  
DE WOON-WERKVERPLAATSINGEN - WERKEN IN HET  
GRENVOVERSCHRIJDENDE GEBIED



Cette fiche présente une analyse des flux de déplacements domicile / travail à partir d'une base de données disponible uniquement pour les flux de la France vers la Belgique. Côté français, le périmètre d'analyse de TRANSMOBIL comprend la Communauté Urbaine de Dunkerque (CUD), la Communauté de Communes des Hauts de Flandre (CCHF), la Communauté de Communes de Flandre Intérieure (CCFI), ainsi qu'une partie de la Communauté de Communes de Flandre Lys (CCFL) (4 communes sur 8). Côté belge, il concerne le territoire frontalier de la province de la Flandre Occidentale (le Westhoek).

Deze fiche brengt een analyse van de woon-werkverplaatsingen binnen het Transmobil-werkgebied, op basis van een database die alleen verplaatsingen van Frankrijk naar België bevat. Aan Franse zijde betreft het gebied de Communauté Urbaine de Dunkerque (CUD), de Communauté de Communes des Hauts de Flandre (CCHF), de Communauté de Communes de Flandre Intérieure (CCFI) en een deel van de Communauté de Communes de Flandre Lys (CCFL) (4 gemeenten van de 8). Aan de Belgische zijde gaat het om de 'Westhoek', het westelijk deel van de provincie West-Vlaanderen.

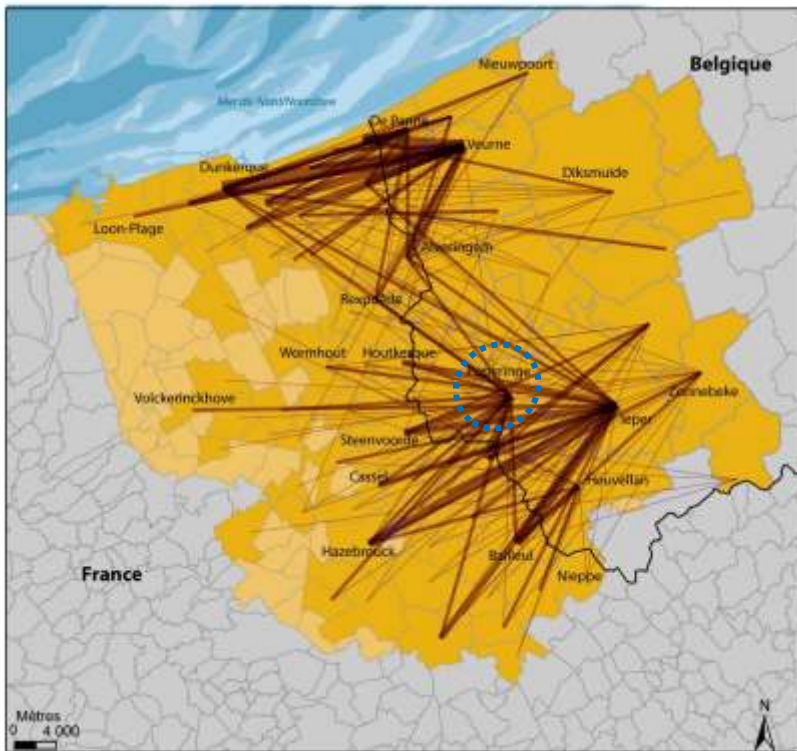
## Données françaises / Franse gegevens

- Base de données disponible uniquement pour les flux de la France vers la Belgique (2017) / Op basis van een database die alleen verplaatsingen van Frankrijk naar België bevat (2017)
- 4 000 personnes habitant le périmètre TRANSMOBIL côté français vont travailler en Belgique / 4 000 inwoners van het Transmobilgebied aan Franse zijde gaan werken in België
- 60 % d'entre-eux se dirigent vers le 'Westhoek' / 60% van hen werken in de 'Westhoek'

INTERREG WA 17

# Fiche Déplacements Domicile - Travail

## Fiche woon-werkverplaatsingen

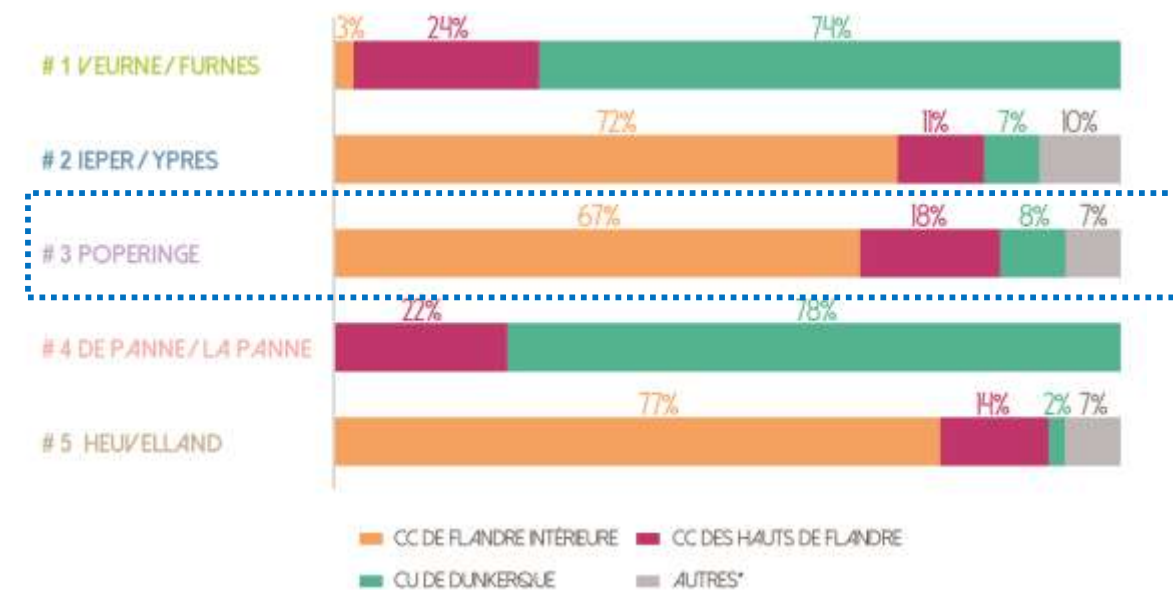


Source : IODE déplacements domicile-travail 2014  
Milles : communes (F) municipalités (B)  
Résolution : AEO Sand Clear - 06/2020

### Données françaises / Franse gegevens

ZOOM sur Poperinge / ZOOM op Poperinge

Part des intercommunalités dans le TOP 5 des destinations belges / aandeel van de intercommunales in de TOP 5 van de Belgische bestemmingen



# Fiche Déplacements Domicile – Travail

## Fiche woon-werkverplaatsingen

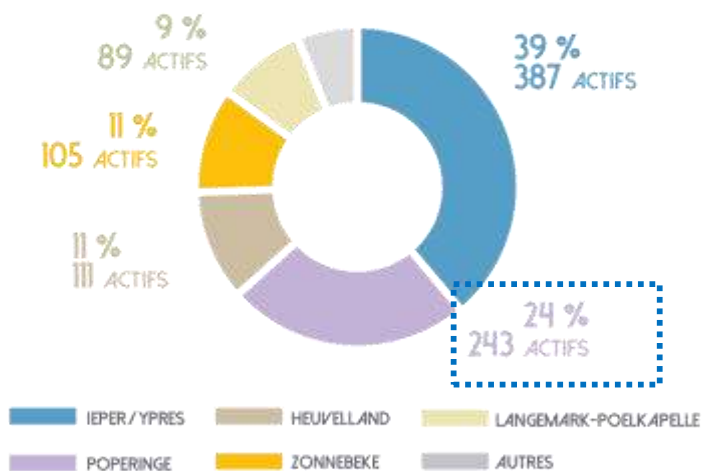
Données françaises / Franse gegevens

ZOOM sur la CCFI / ZOOM op CCFI

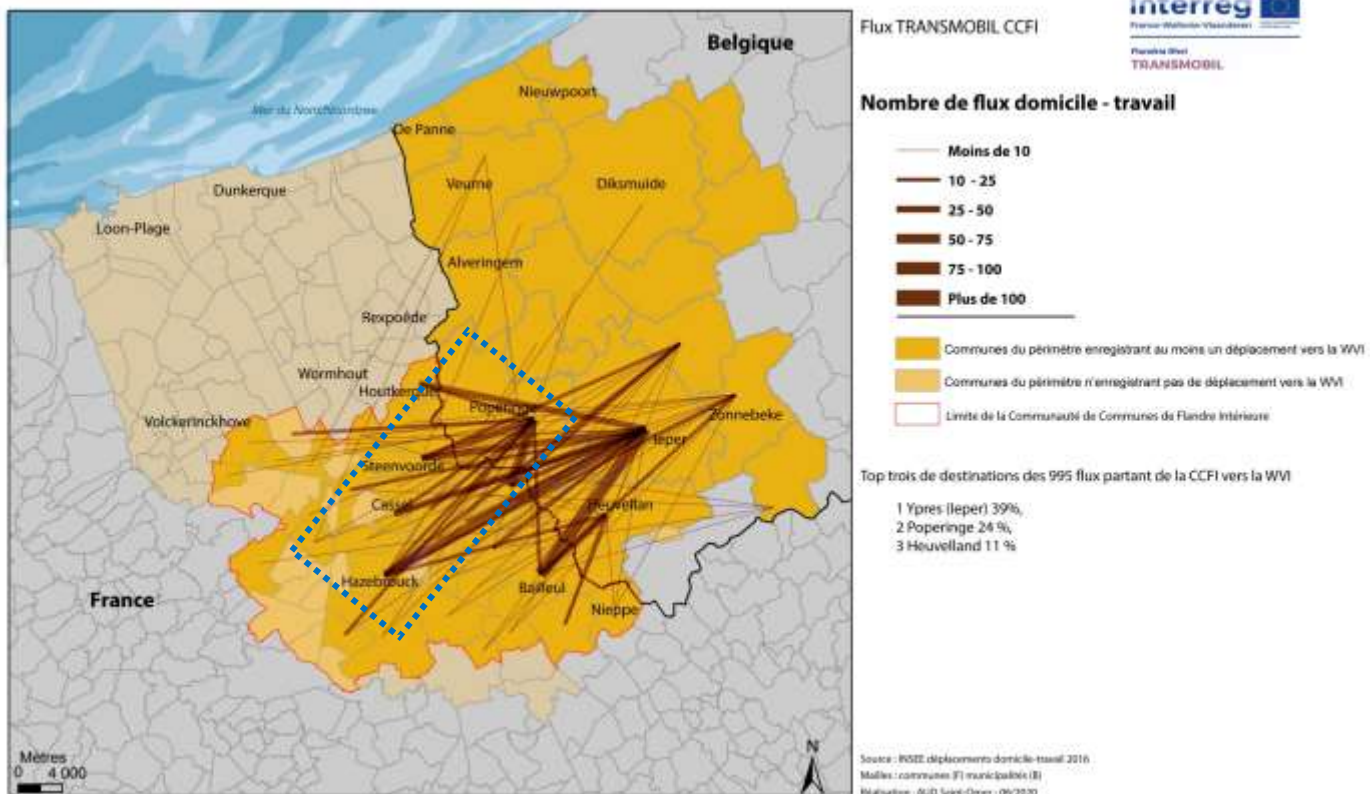
COMMUNAUTÉ  
DE COMMUNES  
DE FLANDRE  
INTÉRIEURE



PRINCIPALES DESTINATIONS DES TRAVAILLEURS :



995 ACTIFS TRANSFRONTALIERS ( PÉRIMÈTRE WVI )



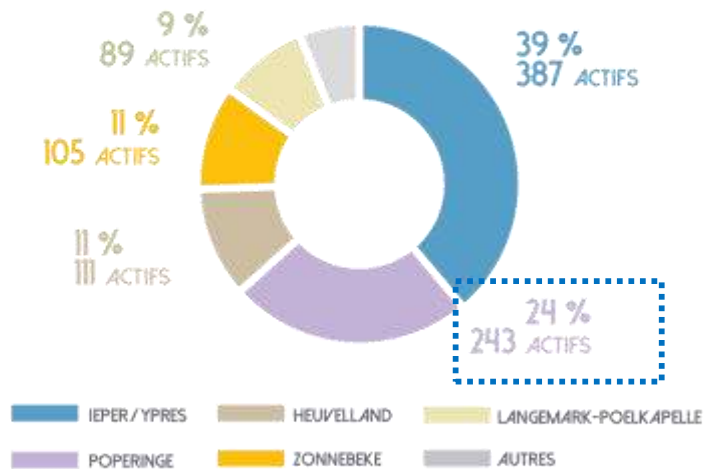
# Fiche Déplacements Domicile – Travail

## Fiche woon-werkverplaatsingen

COMMUNAUTÉ  
DE COMMUNES  
DE FLANDRE  
INTÉRIEURE



PRINCIPALES DESTINATIONS DES TRAVAILLEURS :



995 ACTIFS TRANSFRONTALIERS ( PÉRIMÈTRE WVI )

### Données françaises / Franse gegevens

ZOOM sur la ligne Hazebrouck / Steenvoorde /

Poperinge / ZOOM op de lijn Hazebrouck /

Steenvoorde / Poperinge

	Commune d'Arrivée	Nombre d'actifs
<b>Boeschepe</b>	Poperinge	60
<b>Steenvoorde</b>	Poperinge	40
<b>Hazebrouck</b>	Poperinge	19

Les autres communes représentent moins de 10 (ex: Saint-Sylvestre-Cappel + 6 autres) ou 5 travailleurs, sauf Bailleul (18) / Uit de andere gemeenten komen er minder dan 10 (vb. Saint-Sylvestre-Cappel + 6 andere) of 5 werknemers behalve uit Bailleul (18)

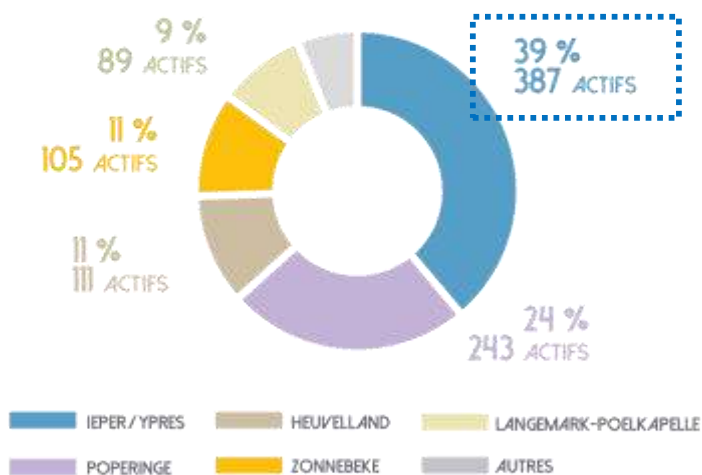
# Fiche Déplacements Domicile – Travail

## Fiche woon-werkverplaatsingen

COMMUNAUTÉ  
DE COMMUNES  
DE FLANDRE  
INTÉRIEURE



PRINCIPALES DESTINATIONS DES TRAVAILLEURS :



995 ACTIFS TRANSFRONTALIERS ( PÉRIMÈTRE WVI )

### Données françaises / Franse gegevens

Un potentiel entre la Flandre Intérieure et Ypres / Een potentieel tussen Flandre Intérieure en Ieper

Commune de Départ	Commune d'Arrivée	Nombre d'actifs
Bailleul	Ieper / Ypres	87
Steenvoorde	Ieper / Ypres	30
Hazebrouck	Ieper / Ypres	64
Houtkerque	Ieper / Ypres	31

+ Saint-Sylvestre-Cappel : 25 travailleurs / 25 werknemers

+ Flêtre (20) – Godewaersvelde (20) – Méteren (20)

# Fiche Déplacements Domicile – Travail

## Fiche woon-werkverplaatsingen



### Données belges / Belgische gegevens

Travail frontalier / grensarbeid

3 sources / 3 bronnen:

- 1. Chiffres assurance maladie / cijfers ziekteverzekering:
  - = statistiques officielles / officiële statistieken
  - pas fiable pour le Westhoek ! / niet betrouwbaar voor de Westhoek !
- 2. Sécurité sociale / sociale zekerheid
- 3. Diagnostic déplacements domicile – travail / diagnostiek woon-werkverplaatsingen



# Fiche Déplacements Domicile - Travail

## Fiche woon-werkverplaatsingen



## Securité sociale / sociale zekerheid

### Profil du frontalier / profiel grensarbeider

- 9/10 ouvriers / arbeiders
  - 1/10 employés / bedienden
- 2/3 hommes / mannen,
- 1/3 femmes / vrouwen

### Secteurs / sectoren:

- Industrie
- Aussi: commerce, restauration,... / ook: handel, horeca,...

# Fiche Déplacements Domicile - Travail

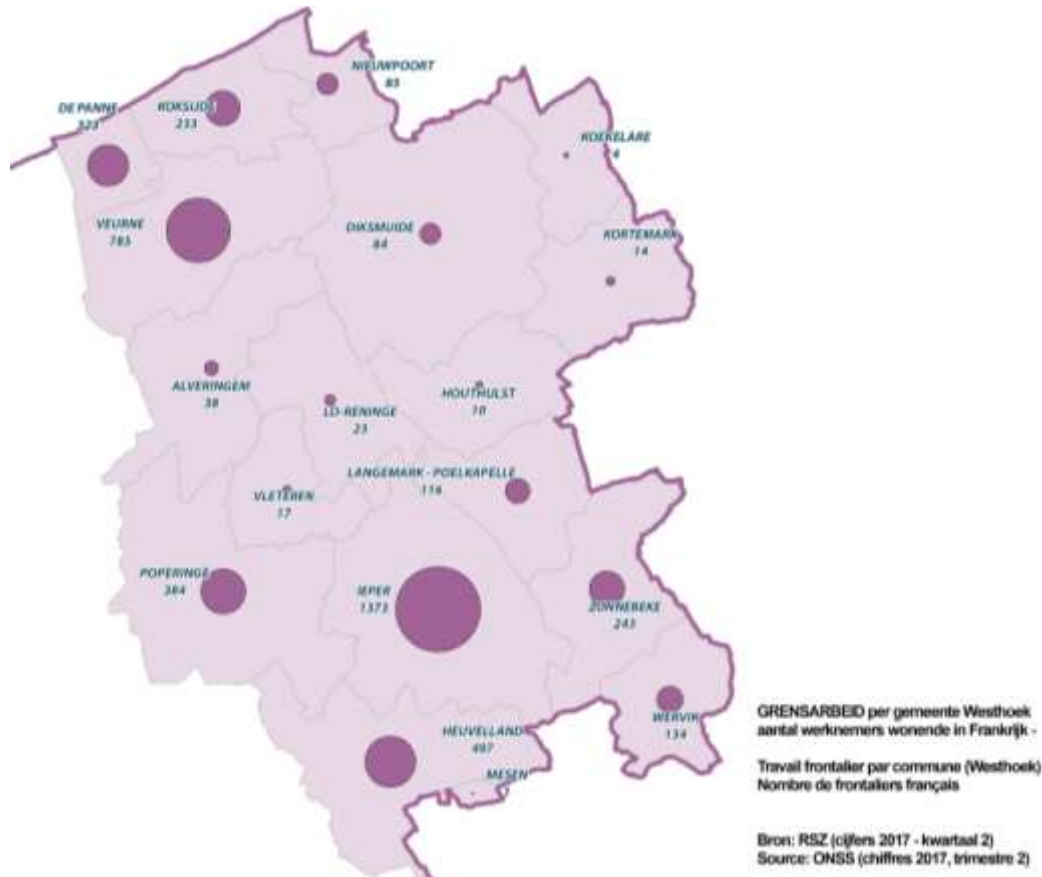
## Fiche woon-werkverplaatsingen

### Securité sociale / sociale zekerheid

Tota(a)l Westhoek: 4364 p.

par commune / per gemeente:

- 1. Ieper: 1373 p.
- 2. Veurne: 785 p.
- 3. Heuvelland: 497 p.
- 4. Poperinge: 384 p.



# Fiche Déplacements Domicile - Travail / Fiche woon-werkverplaatsingen

Diagnostic déplacements domicile -  
travail / diagnostiek woon-werkverkeer

Uniquement grandes entreprises / enkel grote  
bedrijven : > 100 p.

À COMPLÉTER



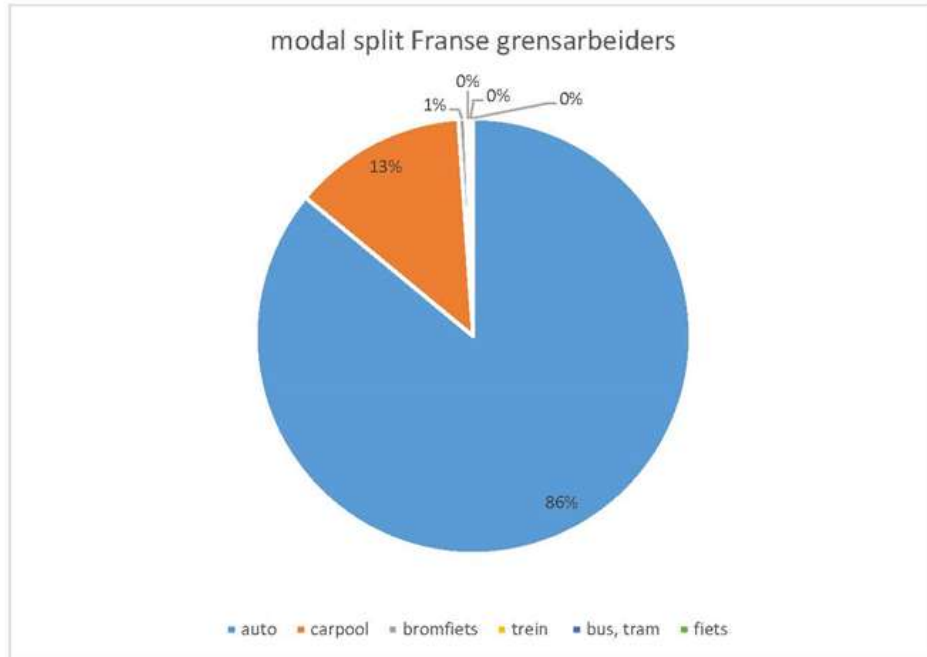
# Fiche Déplacements Domicile - Travail / Fiche woon-werkverplaatsingen

## Diagnostic déplacements domicile - travail / diagnostiek woon-werkverkeer

Travail frontalier / grensarbeid :

Modal split / part modale :

- Voiture / auto : 86%
- Covoiturage / carpool : 13%

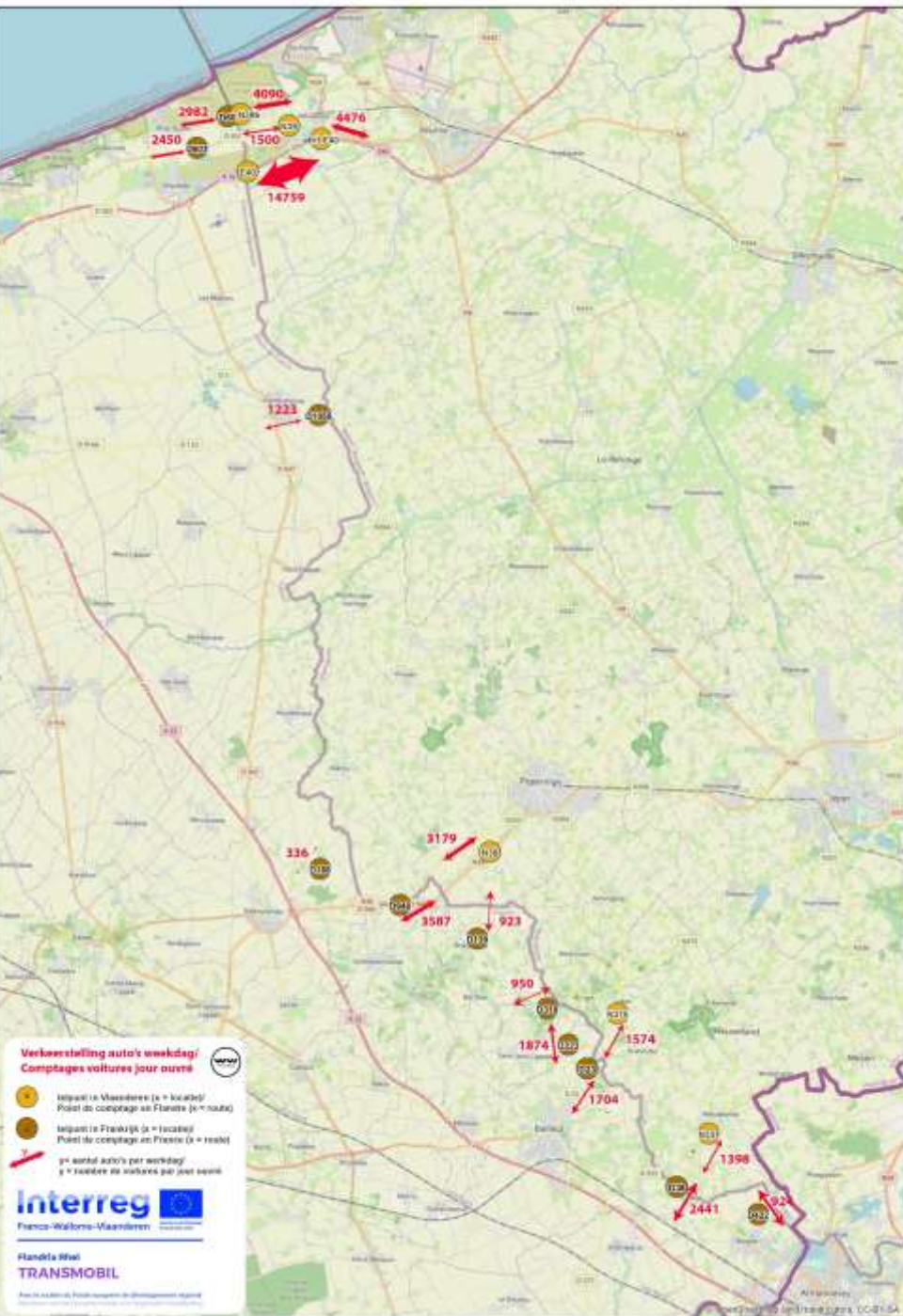


# Fiche trafic transfrontalier / Fiche Grensoverschrijdend verkeer

## Comptages de trafic près de la frontière / Verkeerstellingen bij de grens :

11x F + 7x B

- 22.500 voitures/jour ouvré / auto's/werkdag
- Passages les plus importants / belangrijkste grensovergangen:
  - 1. Sortie / afrit Adinkerke: 4.500
  - 2. Bray-Dunes – De Panne: 4.100
  - 3. Steenvoorde – Poperinge: 3.200
- De Panne (3 routes): 10.000 / jour ouvré / werkdag

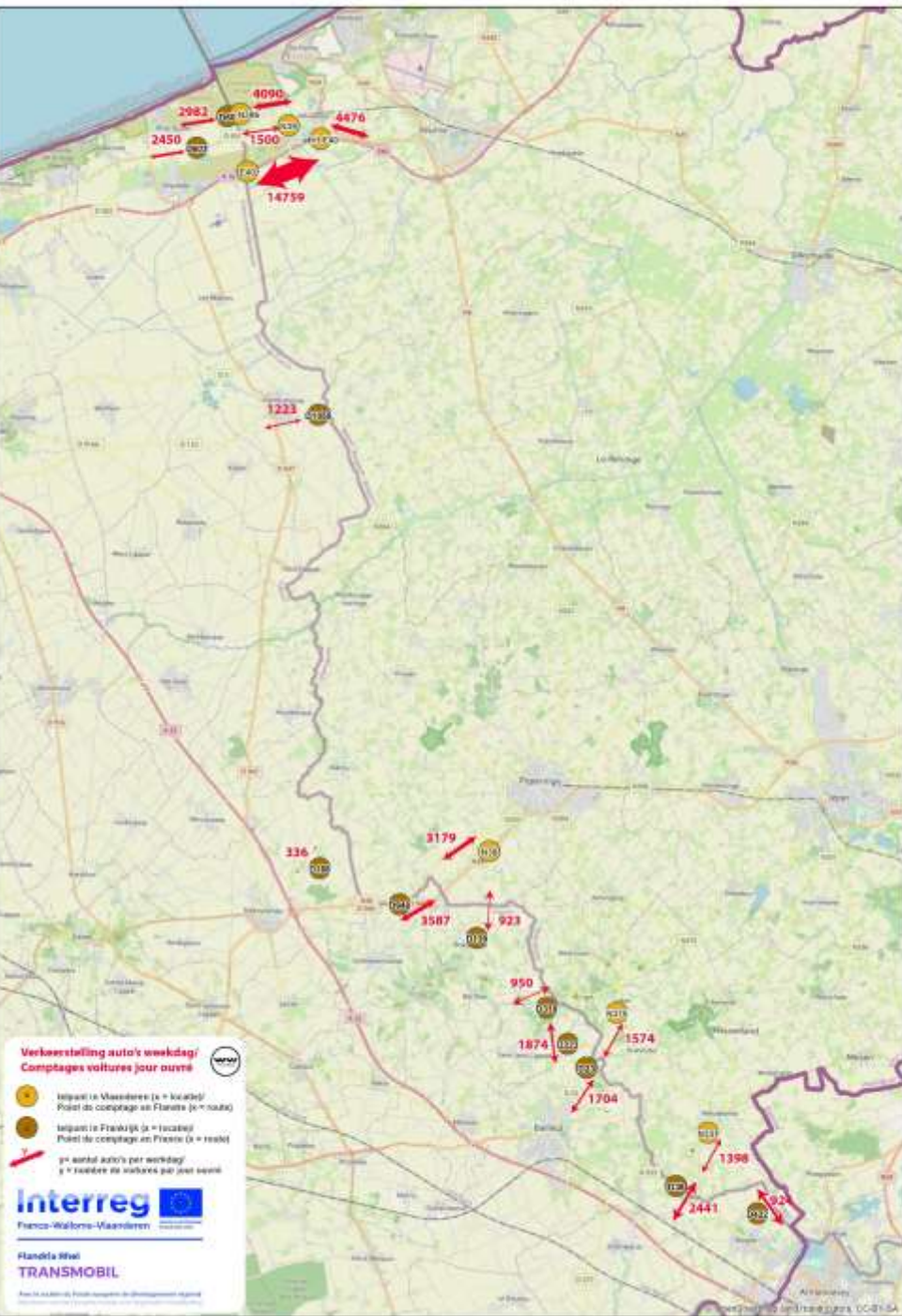


# Fiche trafic transfrontalier / Fiche grensoverschrijdend verkeer

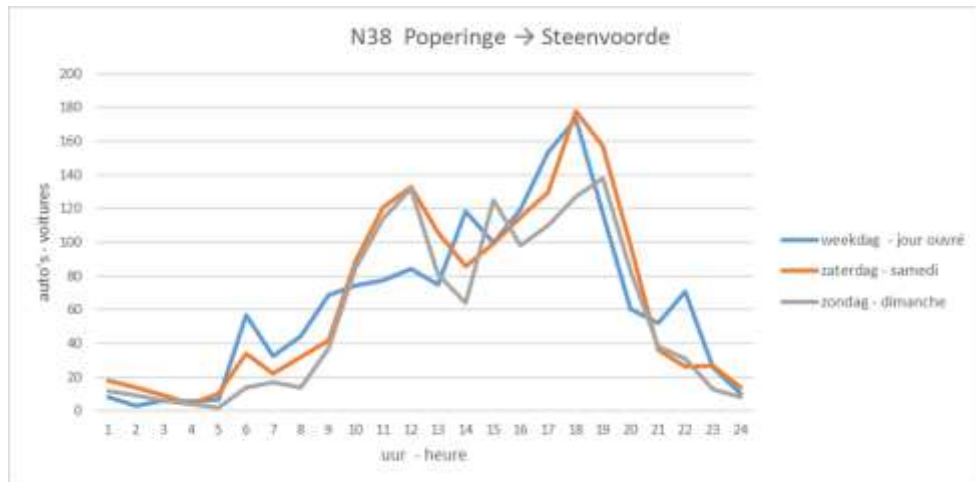
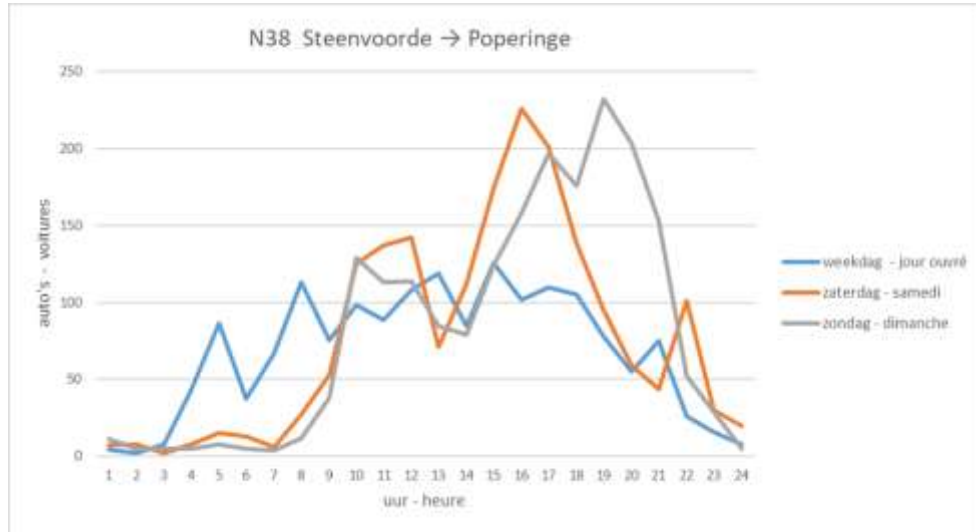
## Quels jours ? / Welke dagen ?

Comptages flamands / Vlaamse tellingen:

- A tous les passages / Op alle grensovergangen:  
plus de trafic le samedi – dimanche / meer verkeer  
op zaterdag – zondag:
  - Jour ouvré / werkdag: 16.200
  - Samedi / zaterdag: 22.500
  - Dimanche / zondag: 22.300
- Le vendredi plus que les autres jours ouvrés / de  
vrijdag meer dan de andere weekdays



# Fiche trafic transfrontalier / Fiche grensoverschrijdend verkeer



## Quelles heures ? / Welke uren ?

Ex. Steenvoorde - Poperinge

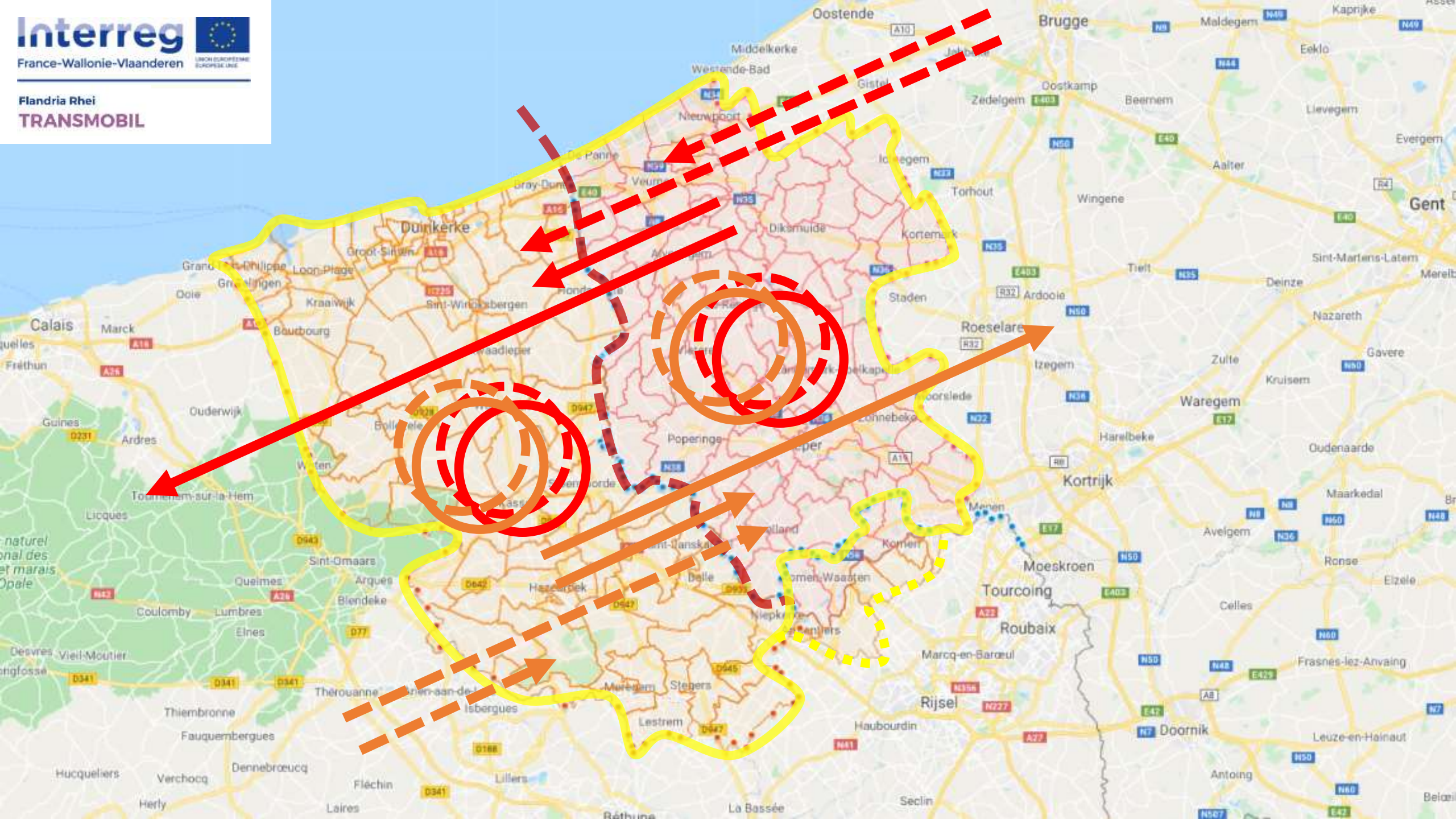
- Pas vraiment des heures de pointes / geen echte piekuren
- Petite pointe « inattendue » vers 5h et 22h / kleine « ongewone » piek rond 5u en 22u.

Explications / verklaringen :

- Surtout autres motifs que le travail / vooral andere motieven dan werk
- Le travail posté / ploegenarbeid



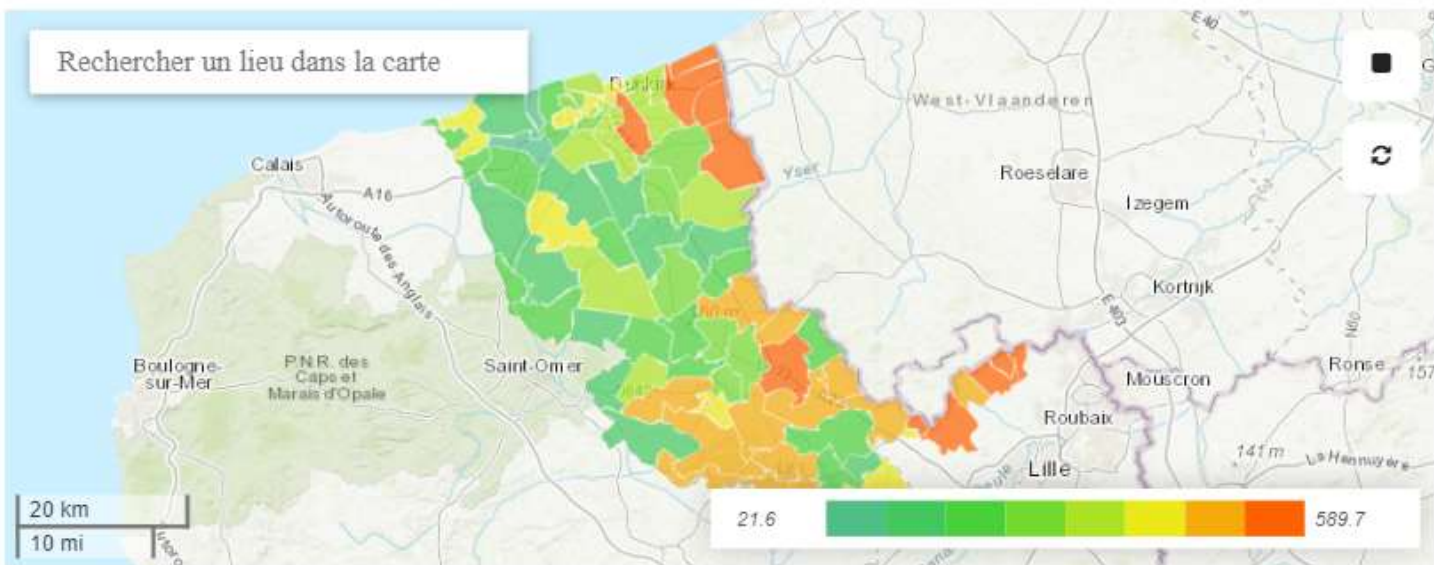




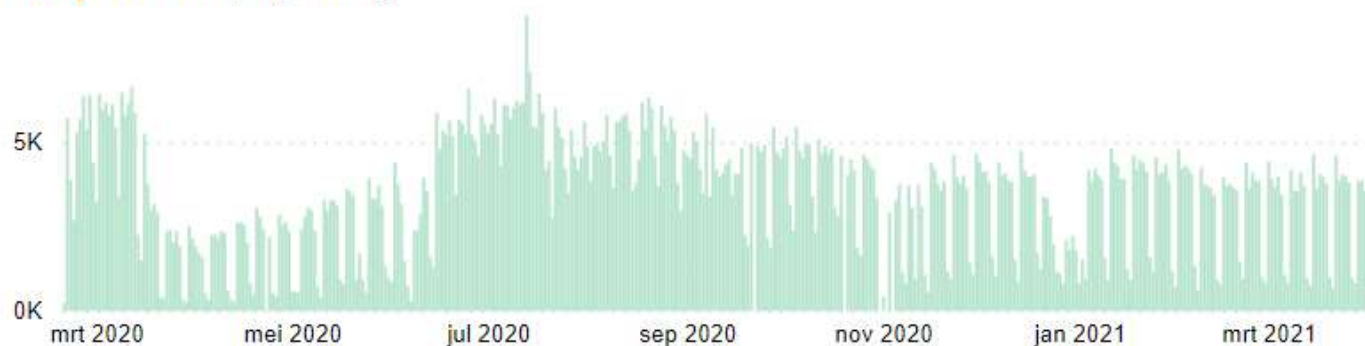
## Flow by exit window

Origin Exit window

Rechercher un lieu dans la carte



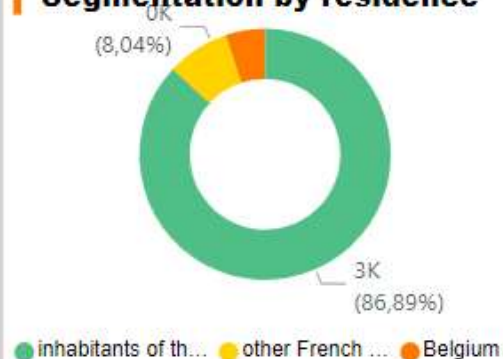
## Total trips per day



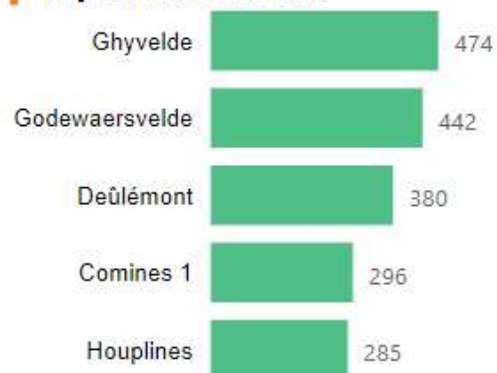
## Average trips per day

3.506

## Segmentation by residence



## Top 5 Exit window



## POM WEST - VLAANDEREN

Flux Vision

Indicators

Lot 1

Lot 5.1

Lot 5.2

Month

Day

TimeSlot

Zone filters

Origin

Alle

Destination

Belgium

Exit window

Alle

Period

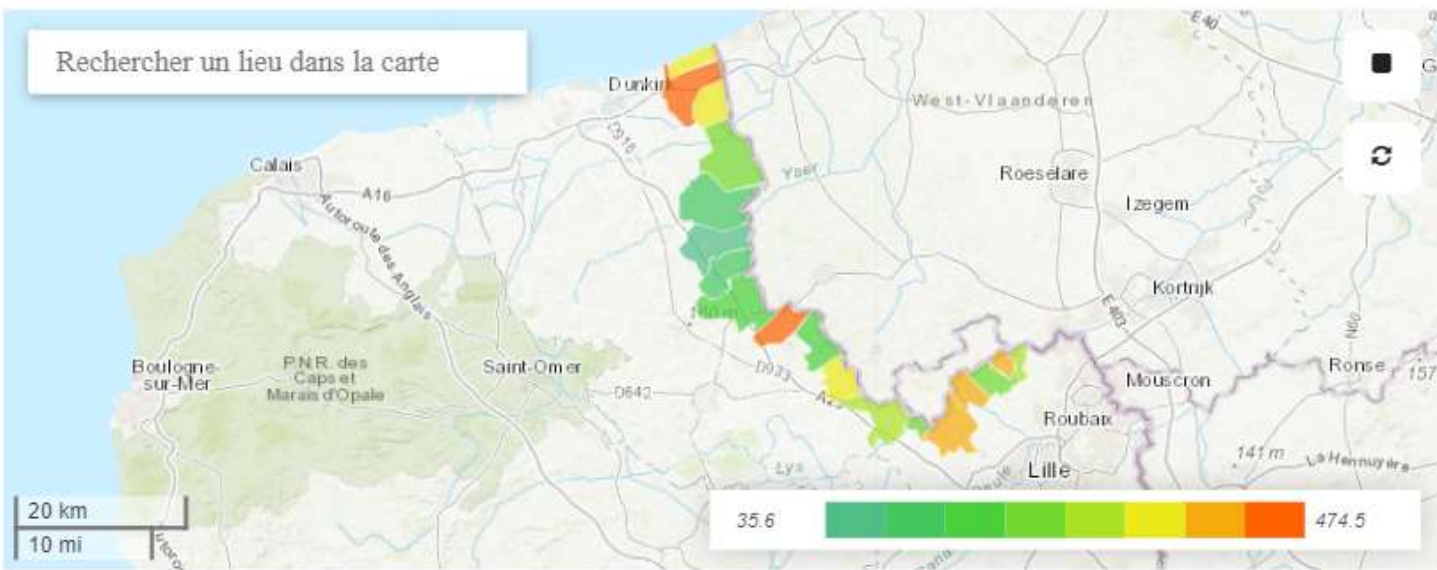
20-2-2020

31-3-2021

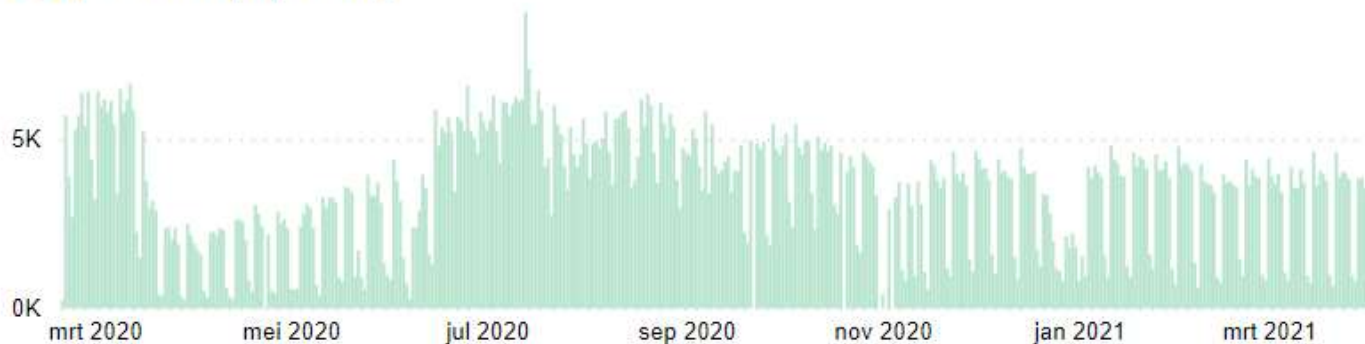
## Flow by exit window

Origin Exit window

Rechercher un lieu dans la carte



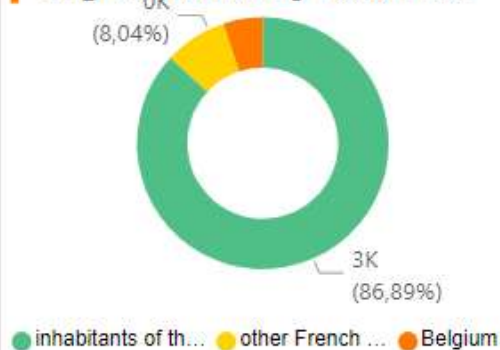
## Total trips per day



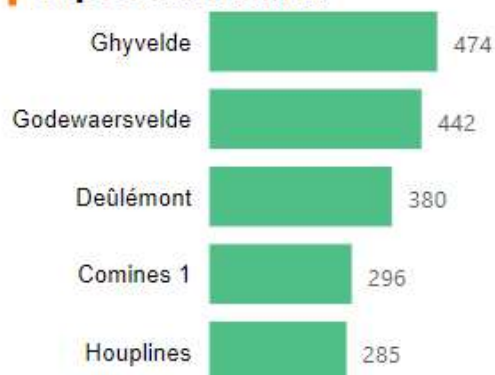
## Average trips per day

3.506

## Segmentation by residence



## Top 5 Exit window



## POM WEST - VLAANDEREN Flux Vision

Indicators

Lot 1

Lot 5.1

Lot 5.2

Month

Day

TimeSlot

Zone filters

Origin

Alle

Destination

Belgium

Exit window

Alle

Period

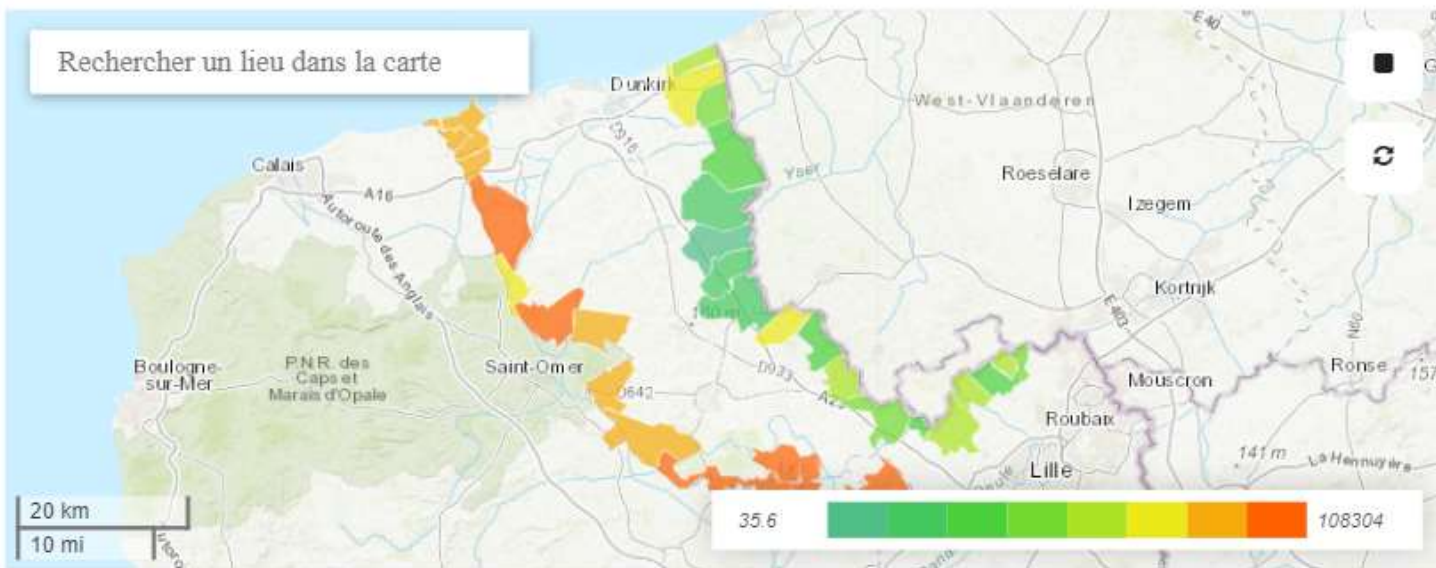
20-2-2020

31-3-2021

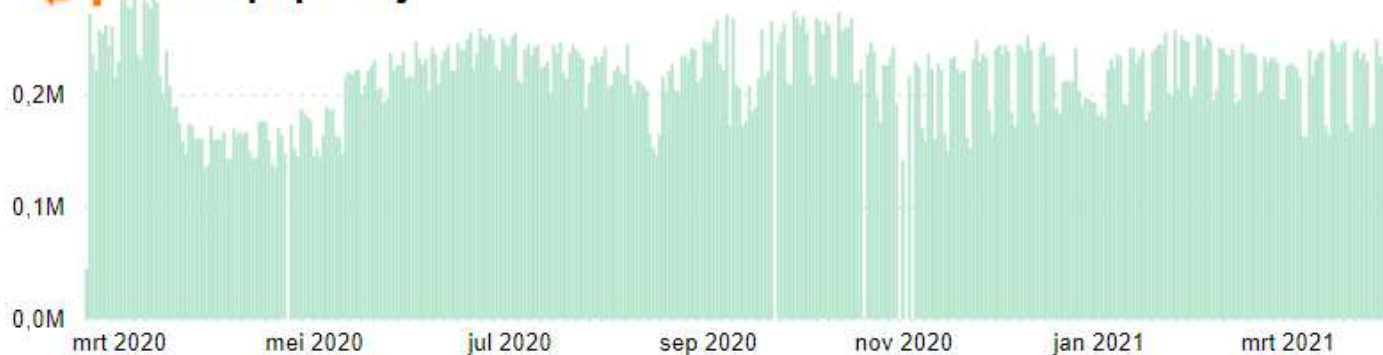
## Flow by exit window

Origin Exit window

Rechercher un lieu dans la carte



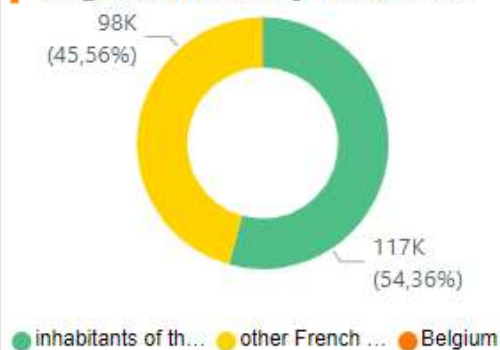
## Total trips per day



## Average trips per day

215,88K

## Segmentation by residence



## Top 5 Exit window



## POM WEST - VLAANDEREN Flux Vision

Indicators

Lot 1

Lot 5.1

Lot 5.2

Month

Day

TimeSlot

Zone filters

Origin

Alle

Destination

Alle

Exit window

Alle

Period

20-2-2020

31-3-2021

# Dagcijfers: Verplaatsingen in kaart

Filter op weekdag

- 1. maandag
- 2. dinsdag
- 3. woensdag
- 4. donderdag
- 5. vrijdag
- 6. zaterdag
- 7. zondag

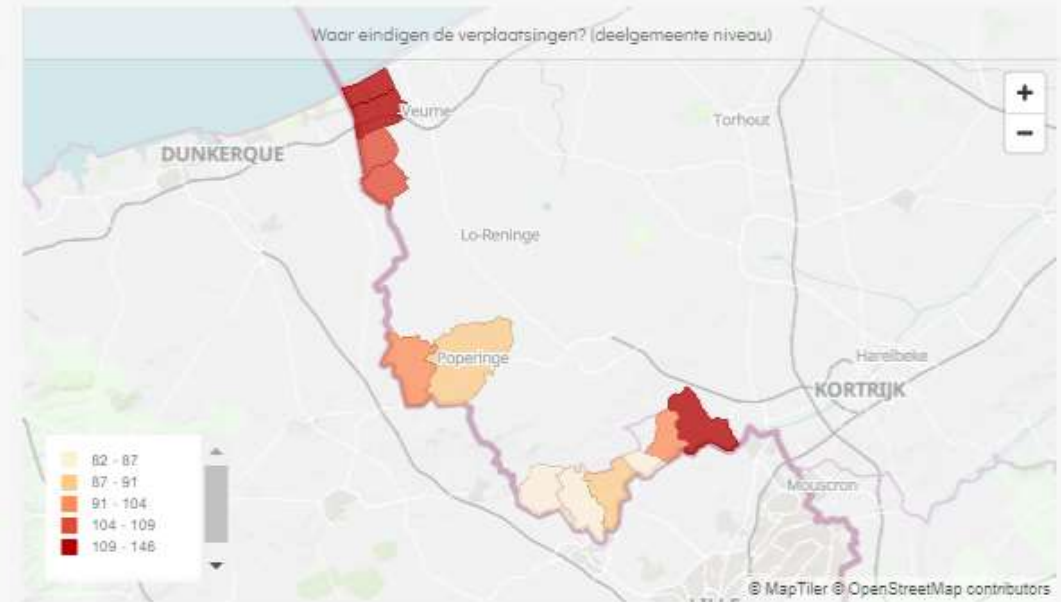
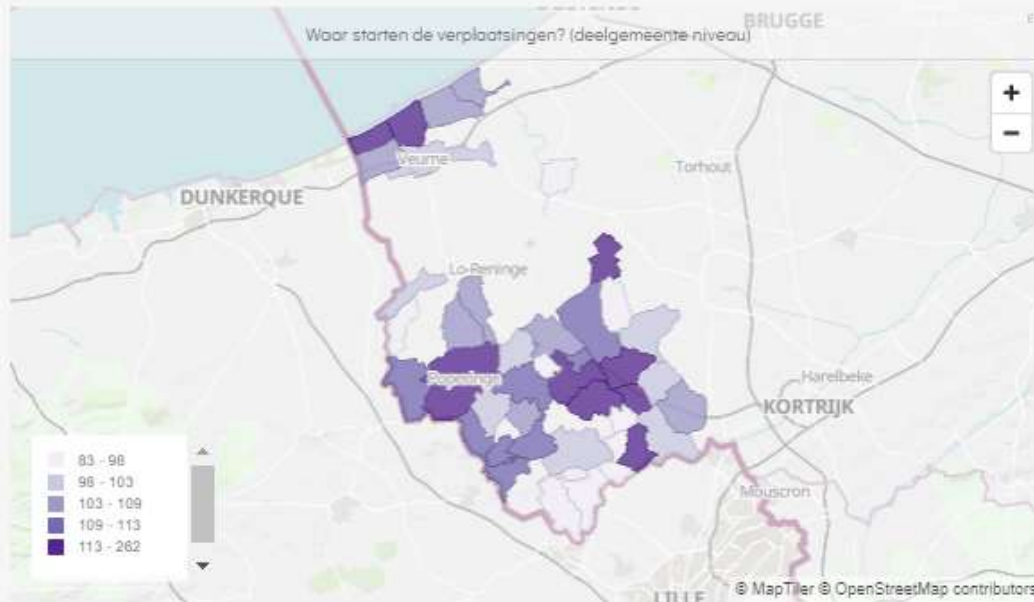
Selecteer een periode van dagen ...

Ma 6 Jan 2020

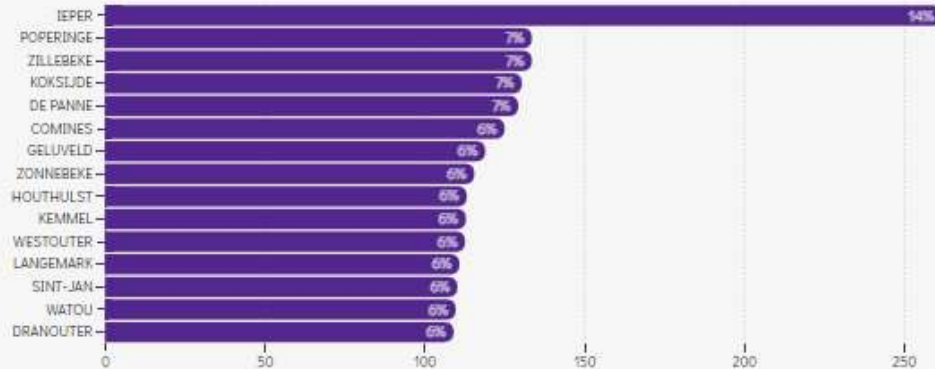
Zo 6 Jun 2021

Gem. aantal trips

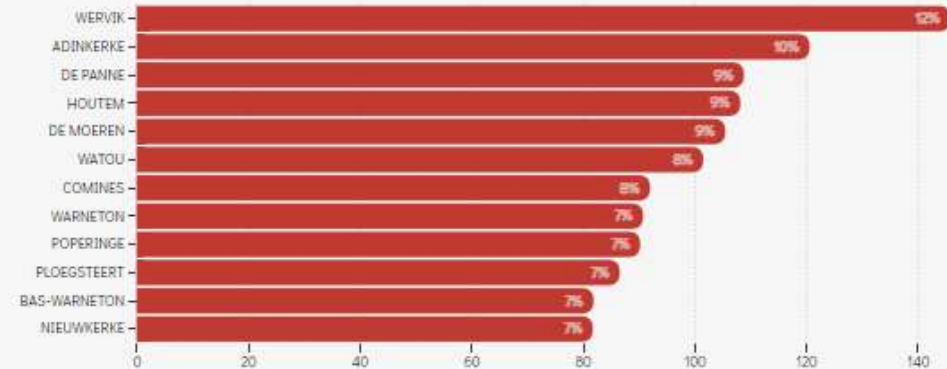
136



Top 15 vertreknodes voor geselecteerde dag & nodes op kaarten (GEMIDDELDE)



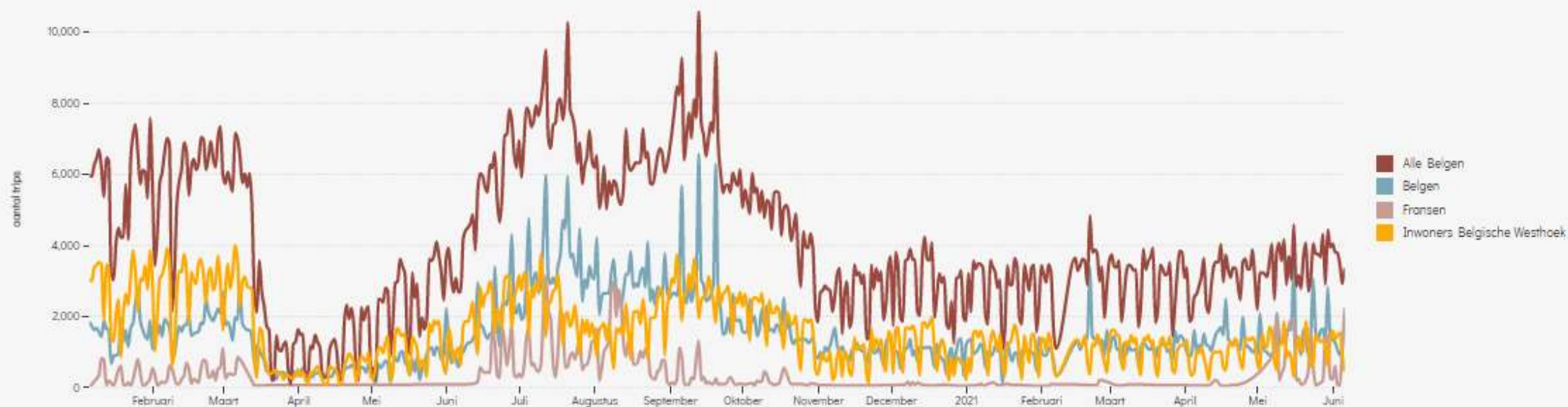
Top 15 aankomstnodes voor geselecteerde dag & nodes op kaarten (GEMIDDELDE)



verftrino...	ADDIKER...	BAS-WAR...	COMINES	DE MOE...	DE PANNE	HOUTEM	NIEUWE...	PLOEGST...	POPERIN...	WARNET...	WATOU	WERVIK
ADDIKERKE				3,049	21,323	10,991						4,558
BAS-WARNE...			8,783							3,455		6,579
BEERST												93
BESELARE												54,534
BEVEREN												905
BOEZINGE												29,837
BRIELEN												777
COMINES		880					2,386	22,511		99,044		497,376
DE PANNE	81,581			4,563		28,760				372	80	115,504
DIKKEBUS												9,354
DRAWOUTER												4,260
ELVERDINGE												8,031

## Dagcijfers: Evolutie

Aantal trips per dag

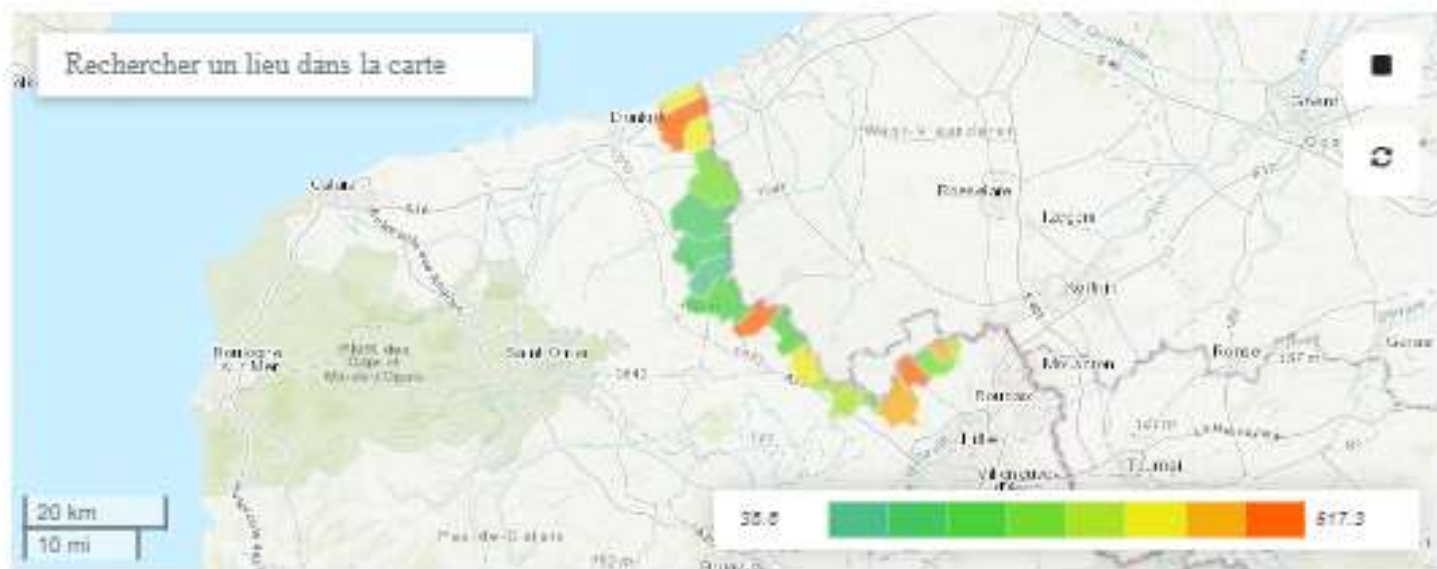


## Flow by exit window

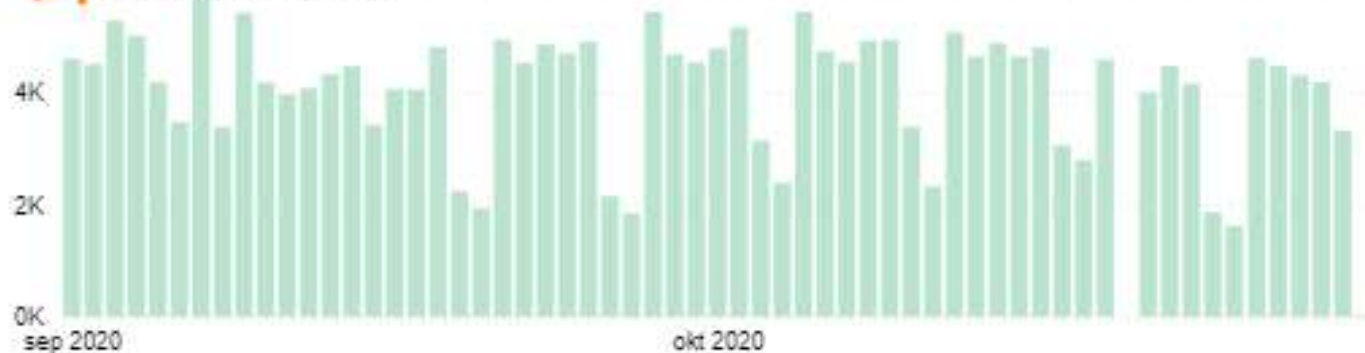
Origin

Exit window

Rechercher un lieu dans la carte



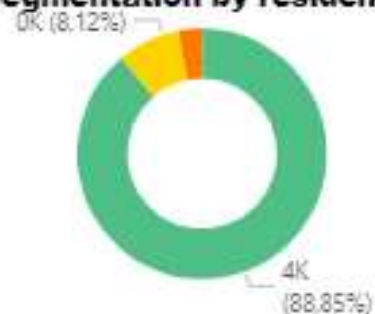
## Total trips per day



## Average trips per day

4.063

## Segmentation by residence



Inhabitants of the... other French ... Belgium

## Top 5 Exit window



## POM WEST - VLAANDEREN Flux Vision

Indicators

Lot 1

Lot 5.1

Lot 5.2

Month

Day

TimeSlot

Zone filters

Origin

Alle

Destination

Belgium

Exit window

Alle

Period

1-9-2020

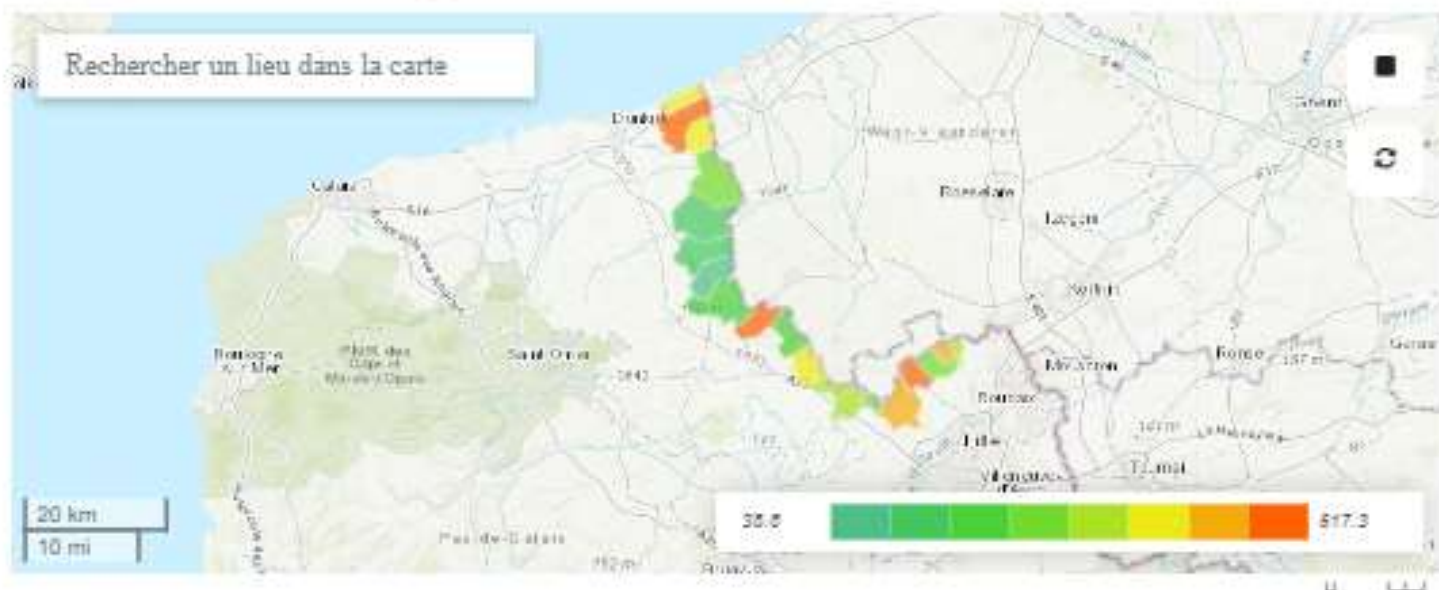
31-10-2020

## Flow by exit window

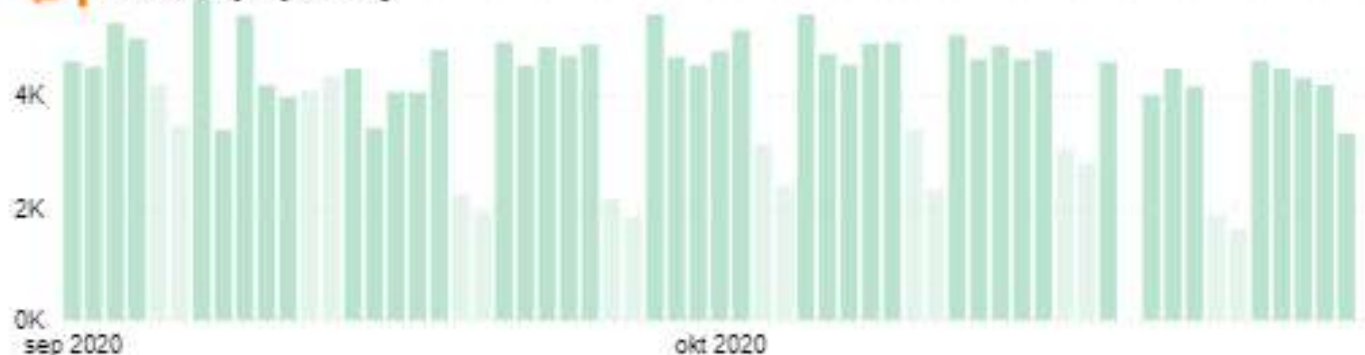
Origin

Exit window

Rechercher un lieu dans la carte



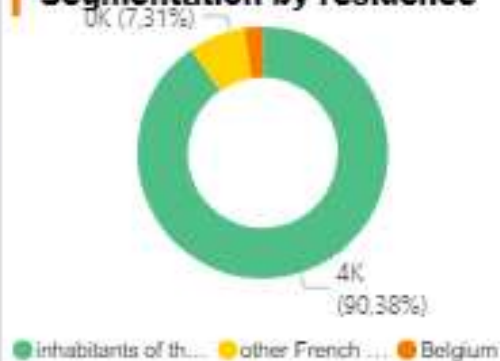
## Total trips per day



## Average trips per day

# 4.623

## Segmentation by residence



## Top 5 Exit window



## POM WEST - VLAANDEREN Flux Vision

 Indicators

Lot 1


Lot 5.1

Lot 5.2

Month

Day

TimeSlot

 Zone filters

Origin


Alle

Destination

Belgium

Exit window

Alle

 Period

1-9-2020

31-10-2020



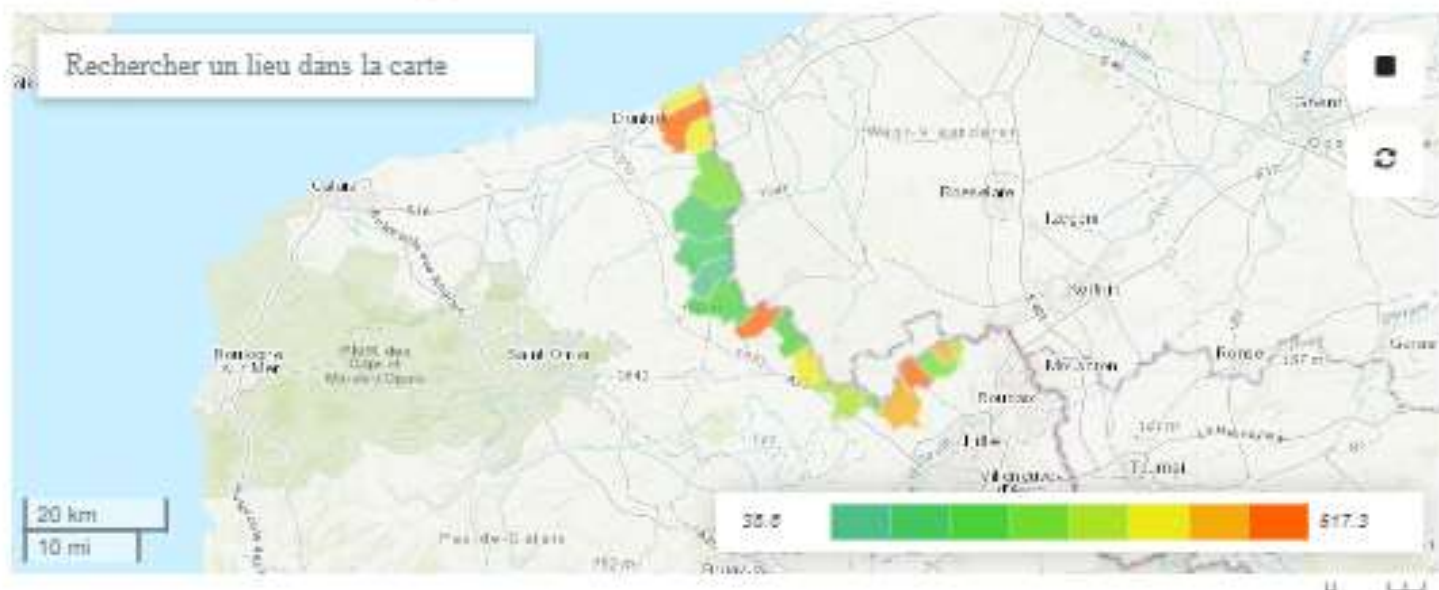


## Flow by exit window

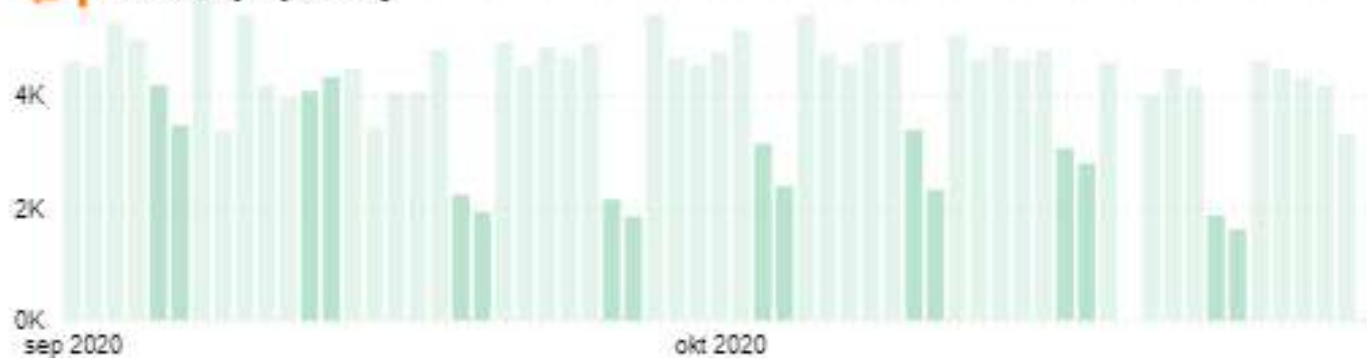
Origin

Exit window

Rechercher un lieu dans la carte



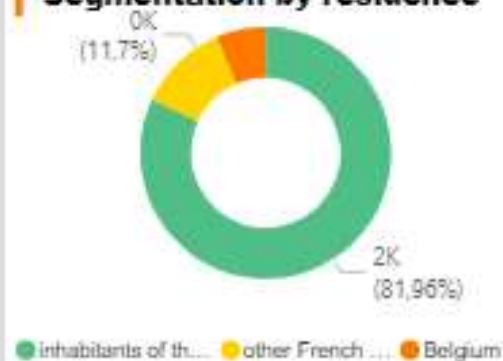
## Total trips per day



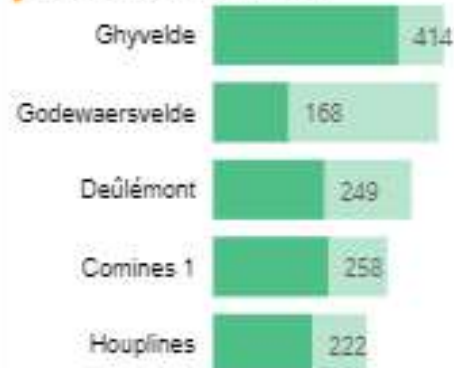
## Average trips per day

# 2.809

## Segmentation by residence



## Top 5 Exit window



## POM WEST - VLAANDEREN Flux Vision

Indicators

Lot 1

Lot 5.1

Lot 5.2

Month

Day

TimeSlot

Zone filters

Origin

Alle

Destination

Belgium

Exit window

Alle

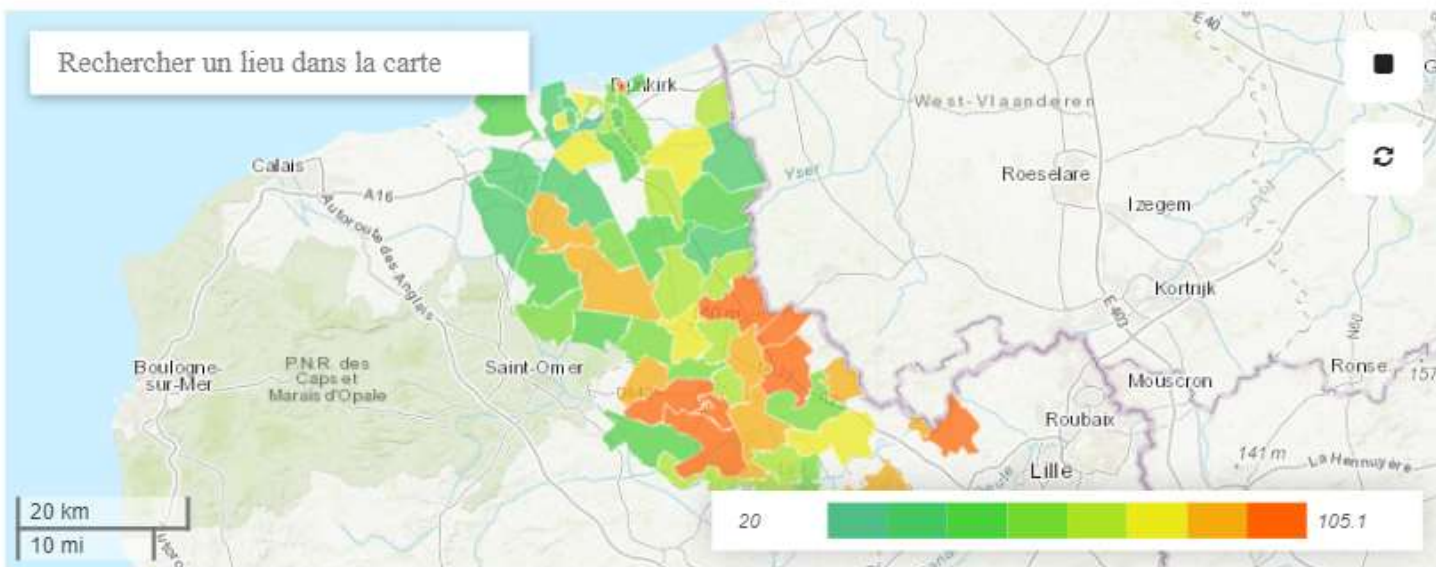
Period

1-9-2020

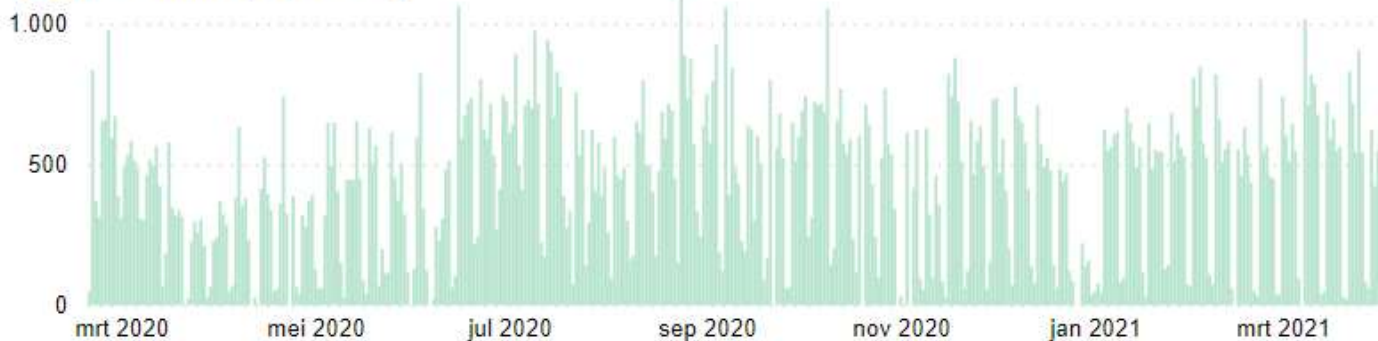
31-10-2020

## Flow by exit window

Origin Exit window



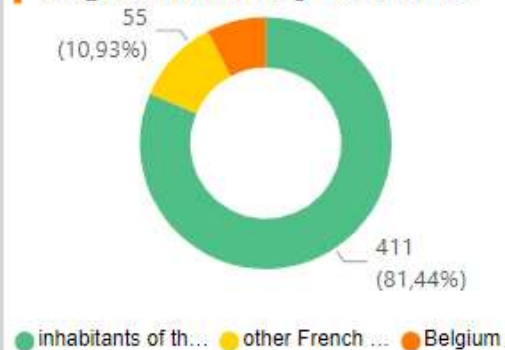
## Total trips per day



## Average trips per day

442

## Segmentation by residence



## Top 5 Exit window



## POM WEST - VLAANDEREN Flux Vision

### Indicators

Lot 1

Lot 5.1

Lot 5.2

Month

Day

TimeSlot

### Zone filters

Origin

Alle

Destination

Belgium

Exit window

Godewaersvelde

Period

20-2-2020

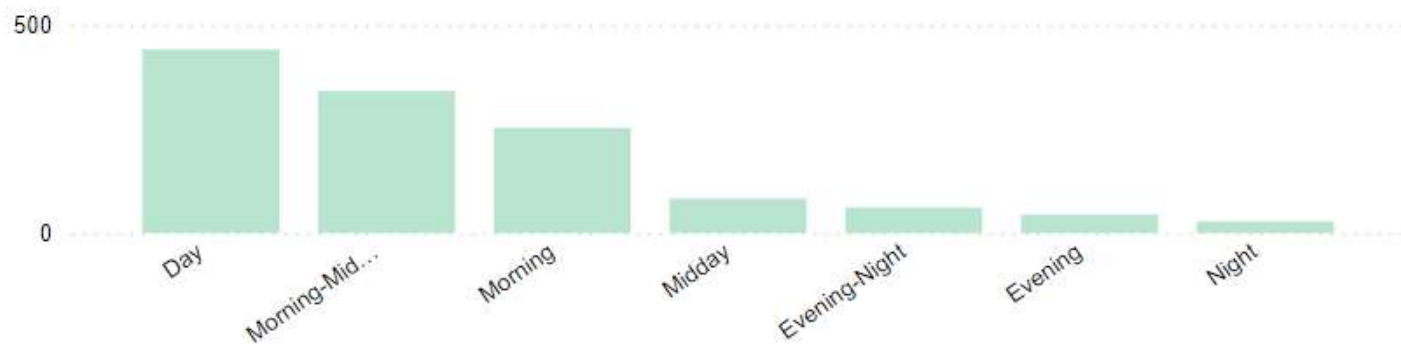
31-3-2021

## Flow by exit window

Origin **Exit window**



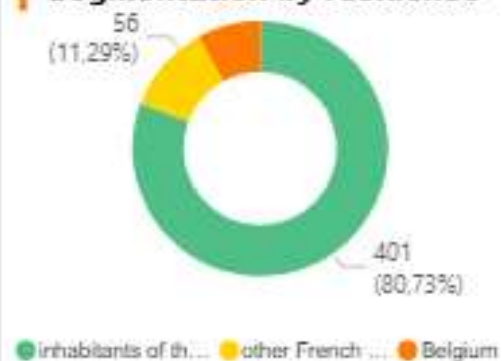
## Average trips per time slot



## Average trips per day

433

## Segmentation by residence



## Top 5 Exit window



## POM WEST - VLAANDEREN

Flux Vision

Indicators

**Lot 1**

**Lot 5.1**

**Lot 5.2**

**Month**

**Day**

**TimeSlot**

Zone filters

Origin

Alle

Destination

Belgium

Exit window

Godewaersvelde

Timeslot

Day

# Dagcijfers: Verplaatsingen in kaart

Filter op weekday

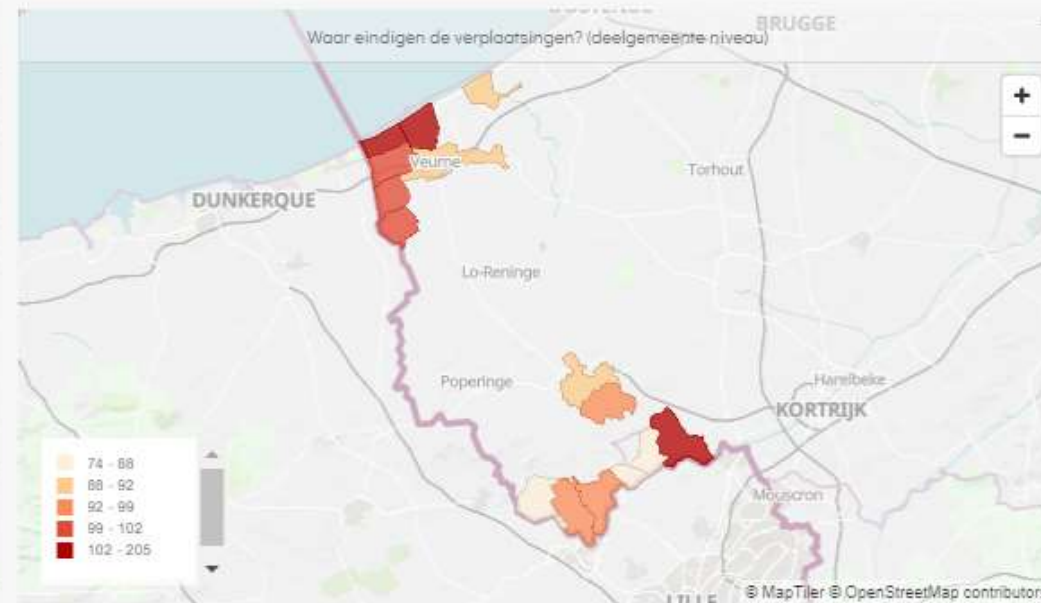
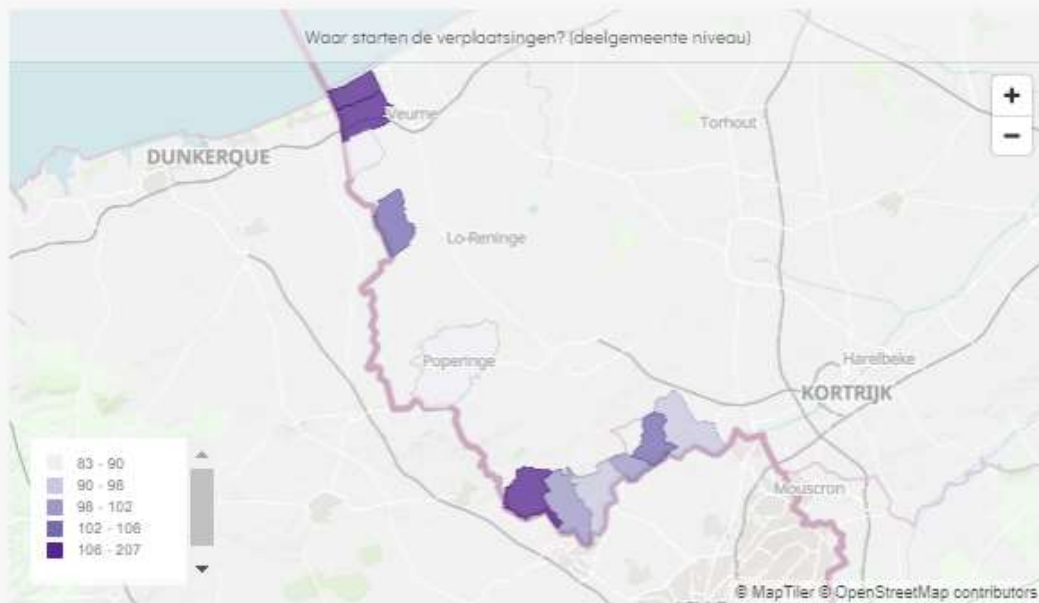
- 1. maandag
- 2. dinsdag
- 3. woensdag
- 4. donderdag
- 5. vrijdag
- 6. zaterdag
- 7. zondag

Selecteer een periode van dagen ...

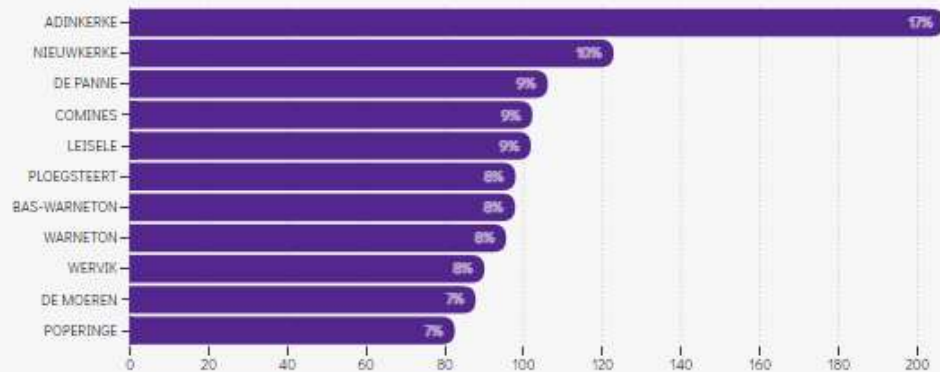
Ma 6 Jan 2020

Zo 6 Jun 2021

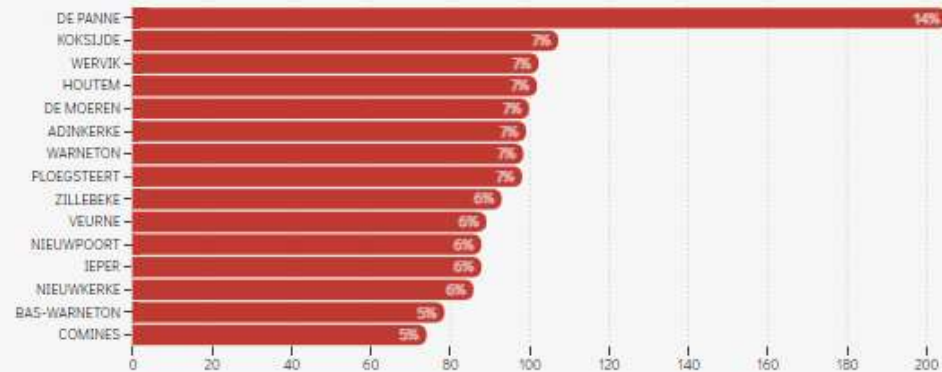
Gem. aantal trips **153** 



Top 15 vertreknodes voor geselecteerde dag & nodes op kaarten (GEMIDDELDE)



Top 15 aankomstnodes voor geselecteerde dag & nodes op kaarten (GEMIDDELDE)

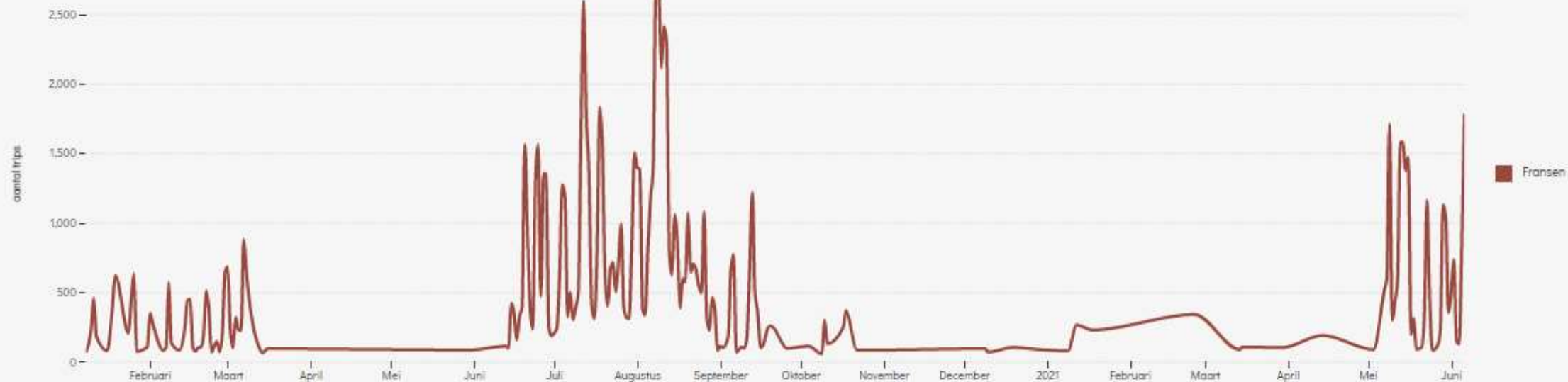


Matrix tabel voor geselecteerde dag & nodes op kaarten (SOM)

vertrekn...	ADINKER...	BAS-WAR...	COMINES	DE MOE...	DE PANNE	HOUTEM	IEPER	KOKSLIDE	NIJUKWE...	NIJUP...	PLOEGST...	VEURNE	WARNET...	WERVIK	ZILLEREKE
ADINKERKE				100	71,536			1,716				357			
BAS-WARNE...													196		
COMINES														512	
DE MOEREN	2,804				2,390										
DE PANNE	12,284							6,336		88					
LEISELE															
NIJUKWERKE												123			
PLOEGSTEERT									86				2,465		
POPERINGE							176								72
WARNETON													2,923		
WERVIK															2,907

## Dagcijfers: Evolutie

Aantal trips per dag



# Dagcijfers: Verplaatsingen in kaart

Filter op weekdag

- 1. maandag
- 2. dinsdag
- 3. woensdag
- 4. donderdag
- 5. vrijdag
- 6. zaterdag
- 7. zondag

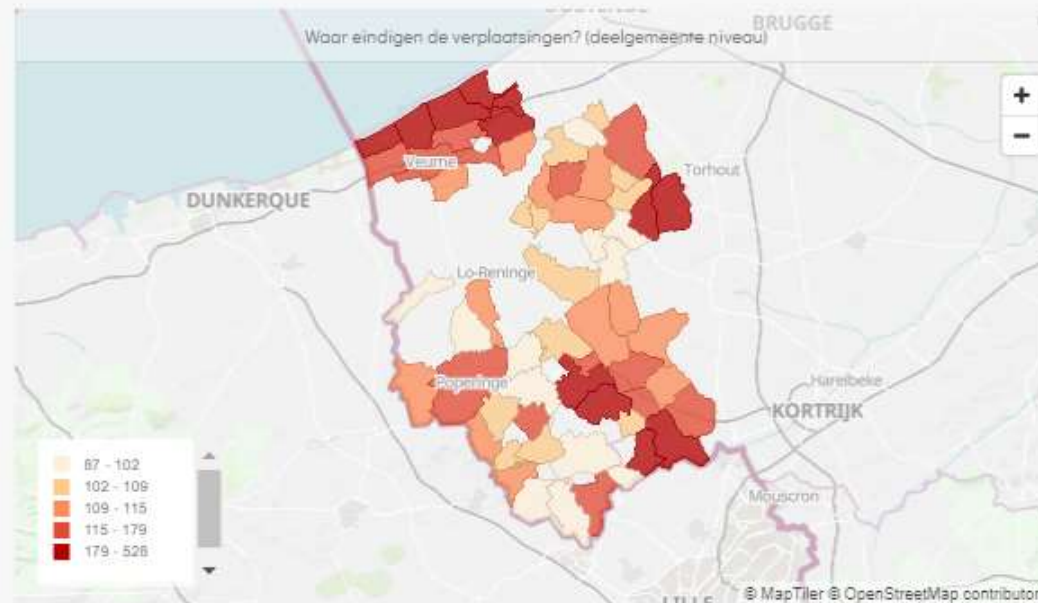
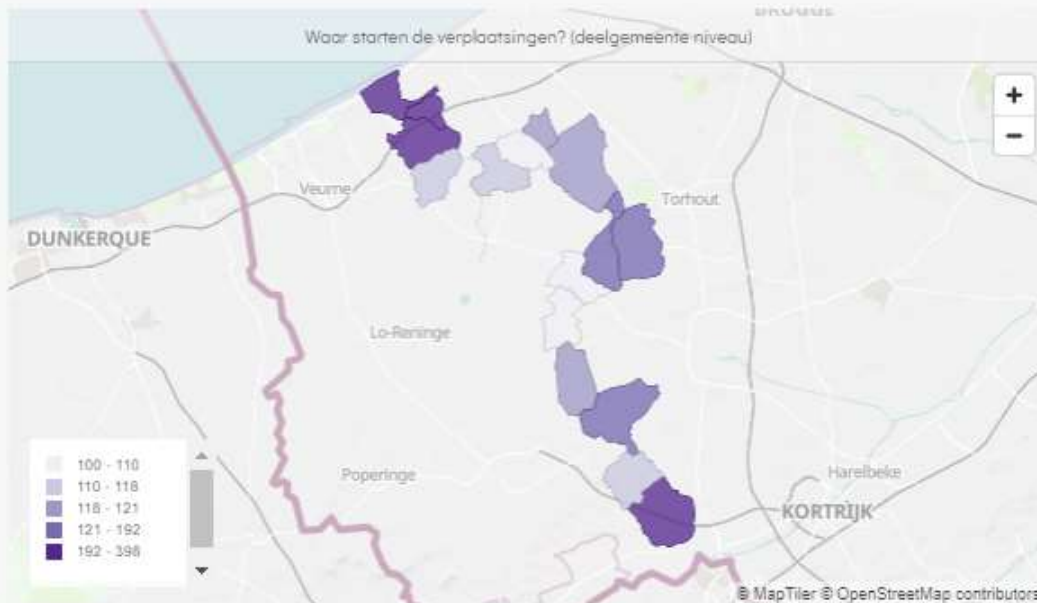
Selecteer een periode van dagen ...

Ma 6 Jan 2020

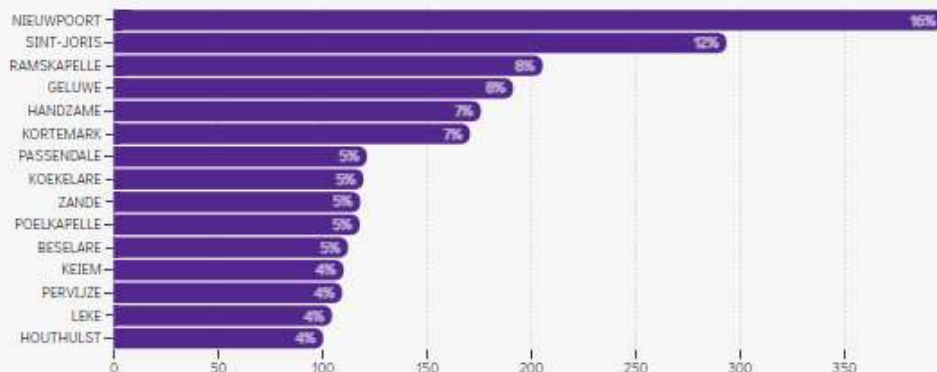
Zo 6 Jun 2021

Gen. aantal trips

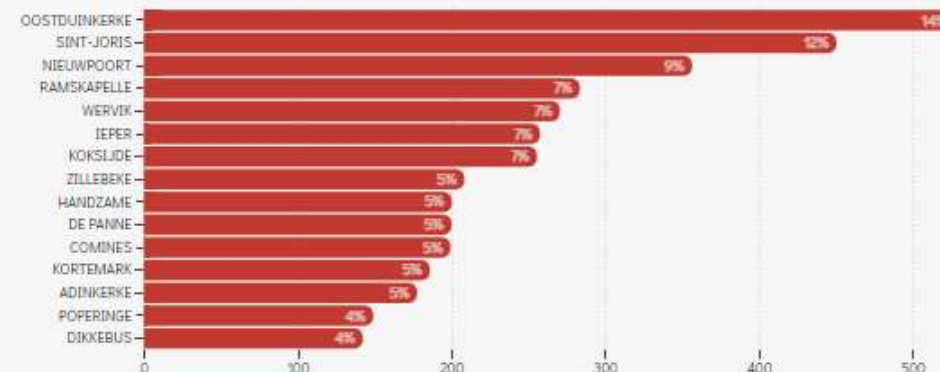
237



Top 15 vertreknodes voor geselecteerde dag & nodes op kaarten (GEMIDDELDE)



Top 15 aankomstnodes voor geselecteerde dag & nodes op kaarten (GEMIDDELDE)



Matrix tabel voor geselecteerde dag &amp; nodes op kaarten (SOM)

verrekn...	ADINKER...	BAS-WAR...	BEERST	BESELARE	BEVEREN	BOEZINGE	BOVEKER...	COMINES	DE PANNE	DIKKEBUS	DIKSMUL...	DRANOUL...	ELVERDI...	GELUVELD	GELUWE	HANDZA...	HOUTHUL...	IEPER	KEIEM
BESELARE									85					7.369	38.529				37.289
GELUWE	7.427	87	422	32.005	470	1.955		206.616	72.640	1.282		7.361	2.105	75.177			184	515.605	
HANDZAME			22.497						475		113								
HOUTHULST															91	91			
KEIEM			17.237																
KOEKELARE			71.136				3.473									55.527			202
KORTEMARK	6.999		29.186						15.030							345.163	564		
LEKE																			
NIEUWPOORT	52.246		15.245		103				209.073						19.239	6.572		1.913	1.636
PASSEDALE				8.692										517	46.137			91.854	
PERVLIZE																			
POELKAPELLE															207			40.067	

## Dagcijfers: Evolutie

Aantal trips per dag




# Q & A

Circulez malin au delà de la frontière



• Slimmer op weg over 'De Schreve'





# Suivez nous / Volg ons op



<https://www.transmobil.be/fr/portail/294/transmobil.html>

