



# Diagnostic paysager du bourg de Kairon

Etudiants BTS Aménagements Paysagers



## Contexte de l'étude

- Etudiants en BTS Aménagements Paysagers
- Ateliers paysage en partenariat avec le CAUE de la Manche
- Découverte du territoire et mise en situation professionnelle

# Demande

- Réaménager et revaloriser le bourg de Kairon
- Créer une réflexion sur la sécurité des circulations dans le bourg
- Réaliser un diagnostic paysager en vue de participer à la création de l'AVAP

# Situation géographique



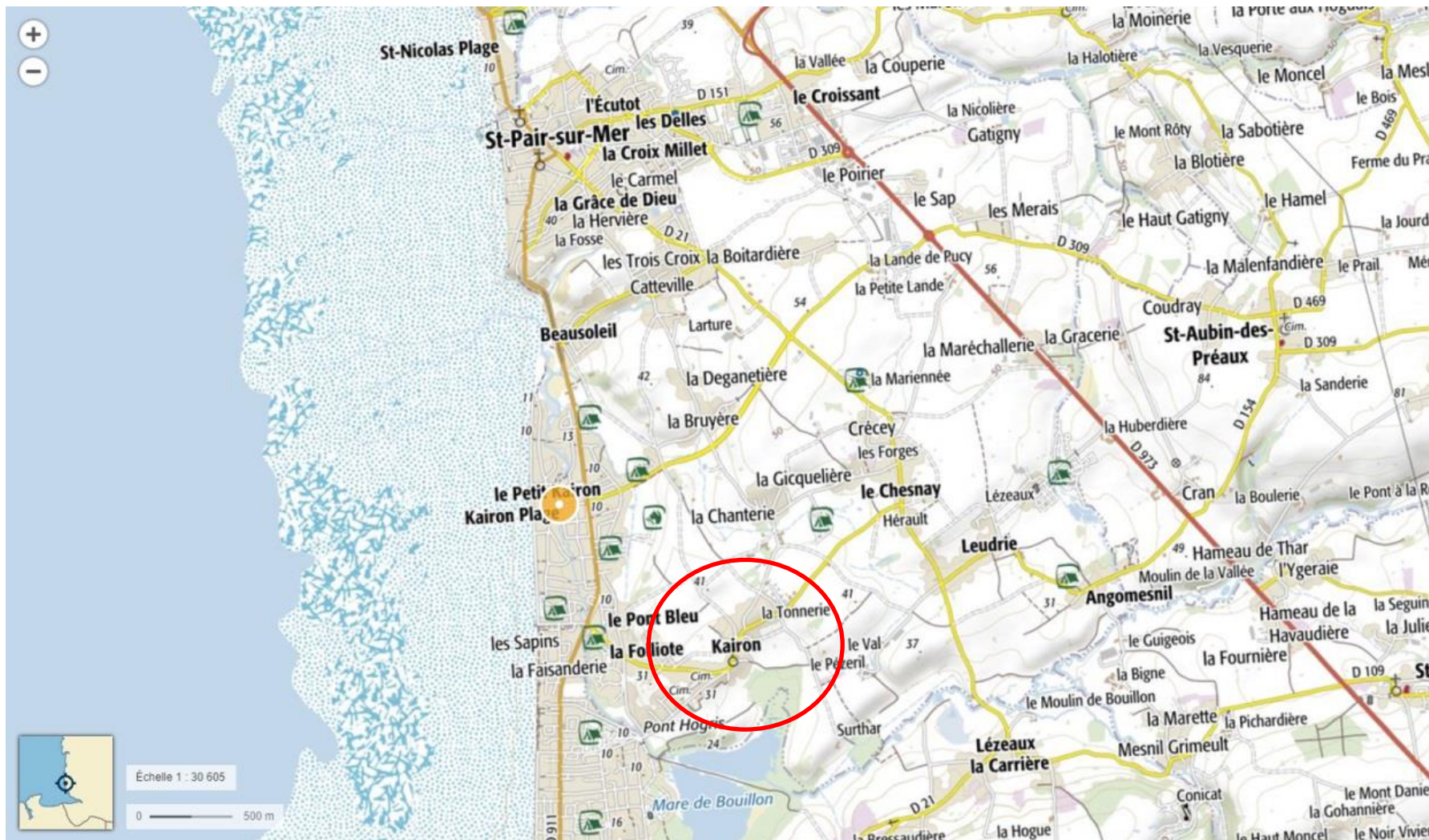
Carte situant Kairon au niveau régional

# Situation géographique



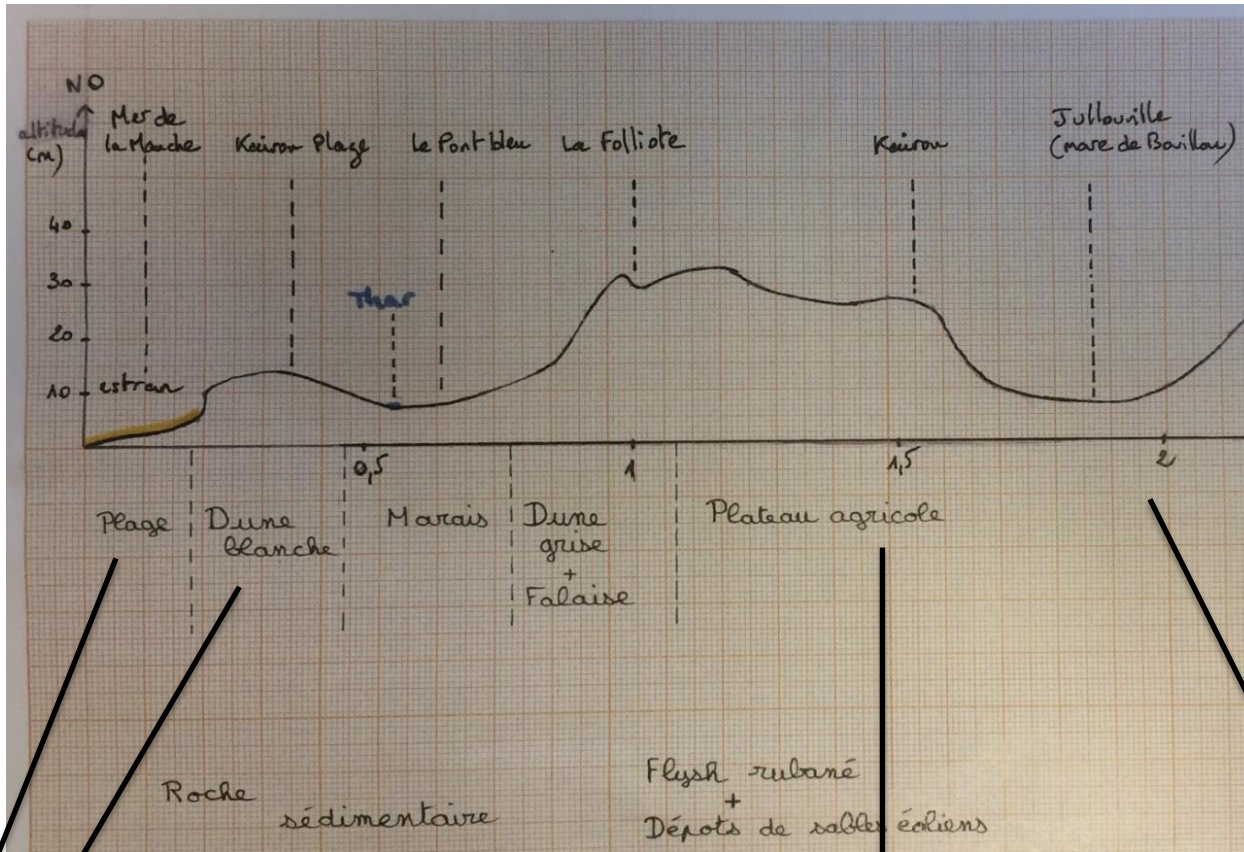
Carte situant Kairon par rapport à Granville et Avranches

# Situation géographique



Carte communale

# Approche écologique




Titre :  
Profil  
topographique



# Approche historique

## Quelques dates à retenir:

- Au début du 19<sup>ème</sup> siècle, le village est rebaptisé sous le nom de « Kairon ».
- Début 20<sup>ème</sup> siècle plusieurs événements marquants:
  - Incendie provoquant la destruction de plusieurs habitations du bourg.
  - Construction du clocher de l'Eglise Saint-Laurent.
  - Déplacement du cimetière en dehors du bourg.
  - Développement des stations balnéaires.





# Approche historique



Vue sur le café Doudou

# Approche historique



Vue sur la ferme de la famille Lebrun

# Approche historique



Vue sur la rue principale

## Éléments à retenir

- Nombreux éléments de patrimoine à conserver et à partager
- Diversité de milieux = diversité de paysages
- Interroger et améliorer l'attractivité du bourg de Kairon