

EXTRAITS



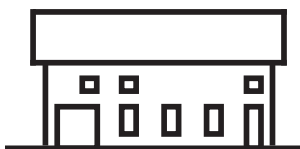
Ce guide de 57 fiches-conseils est à destination des particuliers. Il identifie les qualités d'implantation et de construction des édifices traditionnels de l'Ain à travers les matériaux, les éléments constitutifs et les grandes typologies. Au regard de ces caractères, des possibilités d'évolution du bâti ancien sont explorées afin de mieux sauvegarder, réhabiliter ou reconvertir ce patrimoine fragile mais identitaire de nos centres, bourgs, faubourgs et hameaux.

Ce livret a été réalisé par le Conseil d'Architecture d'Urbanisme et de l'Environnement de l'Ain aidé par l'Unité Départementale de l'Architecture et du Patrimoine de l'Ain, le service Patrimoine culturel du Département de l'Ain ainsi que la fédération Patrimoine des Pays de l'Ain.


Le CAUE a «pour mission de développer l'information, la sensibilité et l'esprit de participation du public dans le domaine de l'architecture, de l'urbanisme et de l'environnement». (Article 7 de la loi de 1977 sur l'architecture. Il conseille les collectivités et particuliers.)

Ce document est une mise à jour et un enrichissement des anciennes fiches-conseils du CAUE de l'Ain.

Les conseils donnés ne sauraient engager une quelconque responsabilité technique ou administrative et ne constituent en aucun cas un engagement contractuel. Le pouvoir de décision appartient aux autorités compétentes.



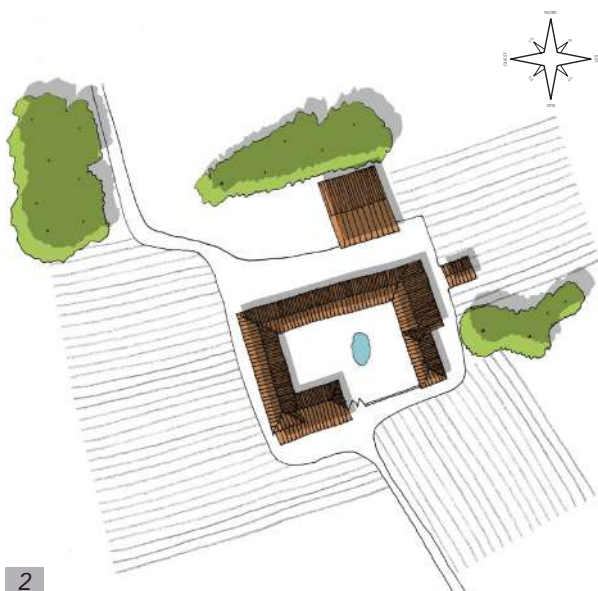
LA FERME DOMBISTE



1

" LE PLATEAU DE LA DOMBES, DANS UN LÉGER VALLONNEMENT, ÉTALE LA CARTE DE SES CHAMPS. (...) ET SON MILLIER D'ÉTANGS (...) LA PLATITUDE DE LA DOMBES, L'ABSENCE DE CLOISONNEMENT, (...) ET SURTOUT LA RARETÉ DE SA POPULATION À UNE ÉPOQUE OÙ LA RICHESSE VENAIT MOINS DE LA TERRE QUE DES BRAS QU'ELLE POUVAIT NOURRIR, ONT CERTAINEMENT FAVORISÉ LA CONSTITUTION DE GRANDES PROPRIÉTÉS. LA DOMBES A TOUJOURS CONNU LES GRANDS DOMAINES ; ECCLESIASTIQUES ET GENS D'ARMES, PUIS PLUS TARD NÉGOCIANTS, MAGISTRATS, OFFICIERS ROYAUX ET OFFICIERS DE LA MAISON DE SAVOIE SE SONT PARTAGÉS LA RÉGION. LA COLONISATION EST DEVENUE PLUS INTENSE AVEC LA NAISSANCE, AU XVI^E SIÈCLE, DU PARLEMENT DE TRÉVOUX. "

Jean-Paul FLÉCHET, L'évolution agricole de la Dombes. In : Revue de géographie de Lyon, vol.42, n 1, 1967. page 44.



2

La ferme dombiste a généralement une organisation en **plan carré**. Les bâtiments sont ainsi organisés autour d'une cour intérieure et d'un accès unique. Si, par manque de temps ou d'argent, la cour n'est pas refermée par un corps de ferme, un haut mur marque souvent la limite.

Dans la Dombes, on trouve un certain nombre de **fermes fortifiées**, caractérisées par l'emploi dans la maçonnerie de carrons ou briques savoyardes.

L'organisation particulière en plan carré des fermes dombistes est peut-être une adaptation de ce principe resserré permettant de veiller plus facilement sur son bétail et ses réserves.

L'usage du pisé est récurrent. La partie habitée a une façade plus travaillée : un enduit de chaux, des encadrements ou une chaîne d'angle en trompe l'œil, une frise peinte avec un liseret brun...

L'accès à l'étage de l'habitation, se fait, à l'origine par un escalier droit extérieur.

Souvent une marre, dans ou à proximité de la cour, témoigne de l'ancienne carrière de terre d'où est extraite l'argile du pisé.

Le toit déborde généreusement, ce qui permet de rejeter les eaux au plus loin des murs en pisé. La charpente est soutenue par des **consoles*** bois en équerre.

La couverture est généralement en tuiles canal traditionnelles.

1 : Élévation d'une ferme dombiste à cour centrale.

2 : Plan masse d'une ferme locale à plan carré et cour centrale - Le Plantay (01). Des variantes d'organisation bâtie en U ou en L peuvent exister.