



5^{èmes} Journées

Rencontre...

des acteurs du paysage & du fleurissement



C.a.u.e.
de la manche
CONSEIL D'ARCHITECTURE, D'URBANISME ET DE L'ENVIRONNEMENT



Villes et Villages
Fleuris





5^{èmes} Journées Rencontre...



Saint-Vaast
-la-Hougue

26 janvier 2016



28 janvier 2016

Marigny



2 février 2016

Saint-Hilaire
-du-Harcouët



C.a.u.e.
de la manche
CONSEIL D'ARCHITECTURE, D'URBANISME ET DE L'ENVIRONNEMENT



Villes et Villages
Fleuris



Regard(s)



Saint-Vaast-la-Hougue 





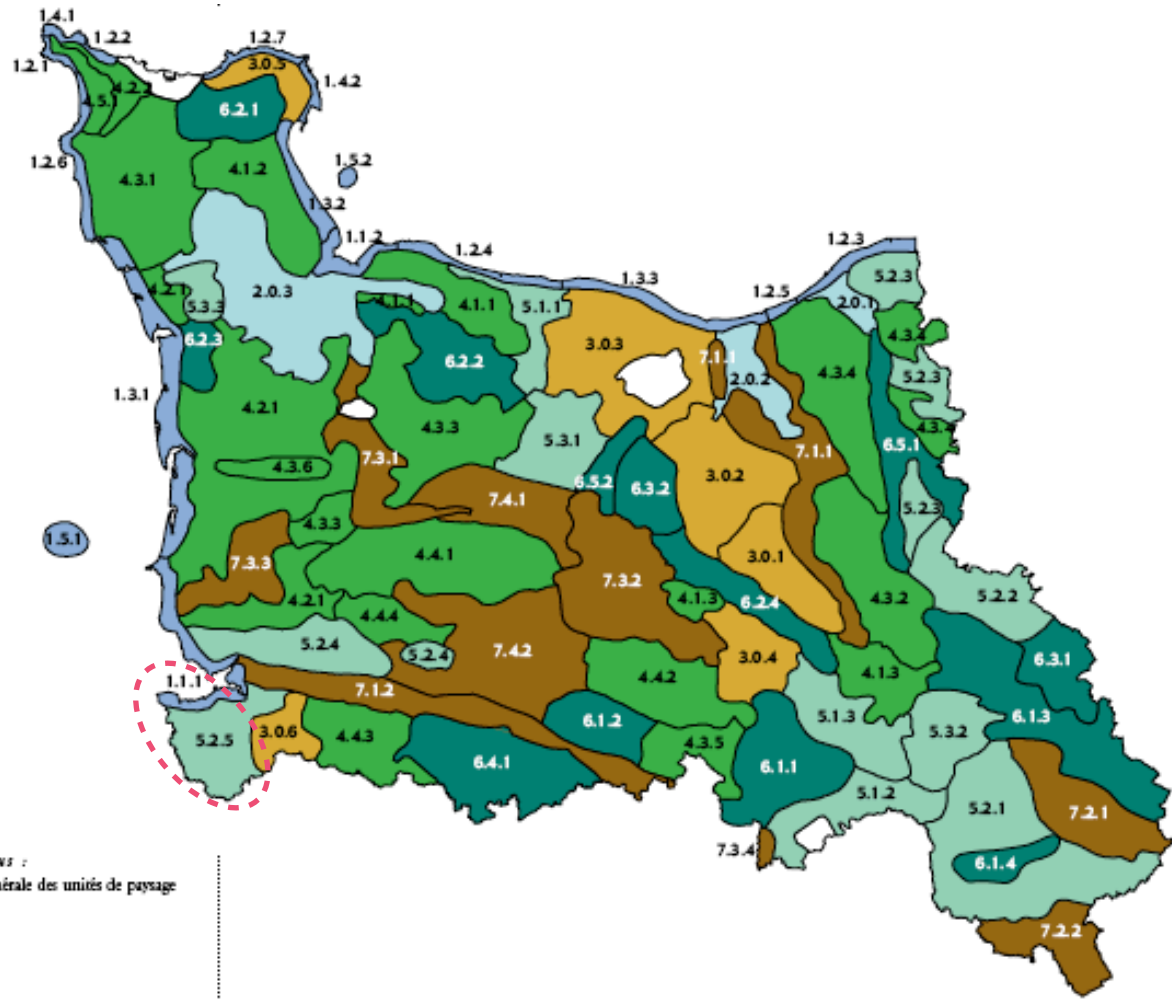
5^{ème} Journée Rencontre...



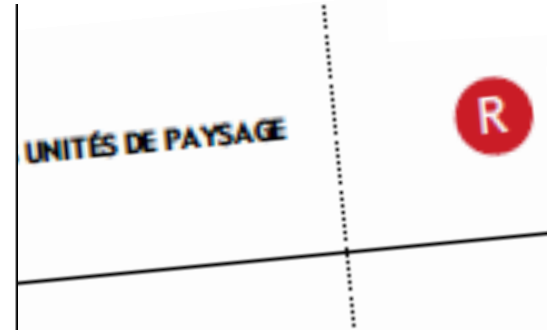
Saint-Vaast-la-Hougue est une saisonnière qui accueille plus de 10 000 personnes en été et traverse chaque année l'épreuve de la foire des régates. C'est aussi une permanente qui abrite, contre les vents vifs de l'Est, et toute l'année, 1952 habitants. Les jardiniers entretiennent les plages et ont des gestes bienveillants pour préserver la nature et l'eau si précieuse pour la vie du territoire. Ils façonnent des lieux pour abriter, s'émerveiller et se détendre. Adoucir le souffle du vent et parfois le caractère des hommes, la dureté de la mer, nécessite ici de redoubler d'énergies. C'est avec attention que les élus et les jardiniers composent avec la nature et préparent une place pour le végétal comme couleur éphémère et ourlet du paysage : un accueil et une découverte.



Regard(s)



Ci-dessus :
Carte générale des unités de paysage



Unité 3.0.5
Le bas Val de Saire,
une campagne légumière

Ce paysage de campagne dissimule et déguise avec l'aspect d'une forêt et de haies très hautes, une zone de culture ouverte longue et une diversité de cultures légumières qui remplissent souvent les parcelles et talus.

Des conflits ?

Seule la partie orientale peut être l'enjeu d'un conflit entre l'agriculture, la navigation de plaisance et la fréquentation touristique. Le caractère très sobre des silhouettes militaires des îles demande à être préservé comme la robuste architecture de granite et les toits de schistes de Barfleur et Saint-Vaast.

- PAYSAGES D'ENTRE TERRE ET MER
- PAYSAGES DE MARAIS
- PAYSAGES DE CAMPAGNES DÉCOUVERTES
- PAYSAGES MIXTES
- PAYSAGES AUX BOIS
- PAYSAGES MONTUEUX ET ESCARPÉS
- PAYSAGES BOCAGERS
- ESPACES PÉRIURBAINS

>>> Une plaine littorale comme transition entre les falaises du Cotentin septentrional et les plages sableuses du Plain

Paysage de transition

Valcanville

Source : Géoportail

Regard(s)



La Pernelle

Réville


Saint-Vaast-la-Hougue

Quettehou

Ile de Tatihou

Fort de la Hougue

>>> Fortifications inscrites au patrimoine mondial de l'UNESCO



Paysage patrimonial

Valcanville

Source : Géoportail

Regard(s)



GR P - Tour du Val de Saire

La Saire

Saint-Vaast-la-Hougue

Estuaire de la Saire

Parc ostréicole

Ile de Tatihou

Port

Anse du Cul de Loup

Chapelle des marins

Parc ostréicole

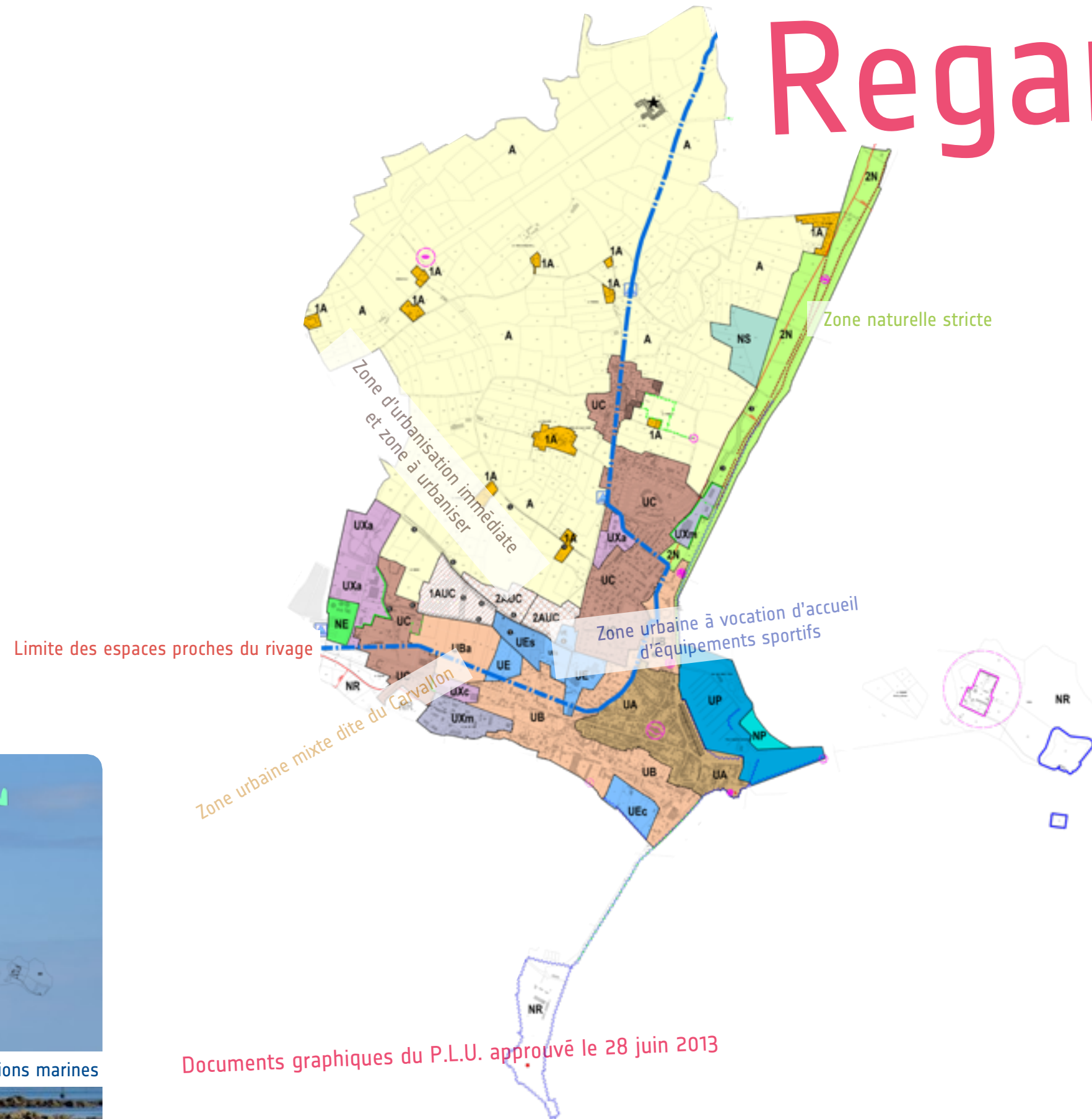
Fort de la Hougue

>>> Pêche, plaisance, ostréiculture, tourisme, villégiature



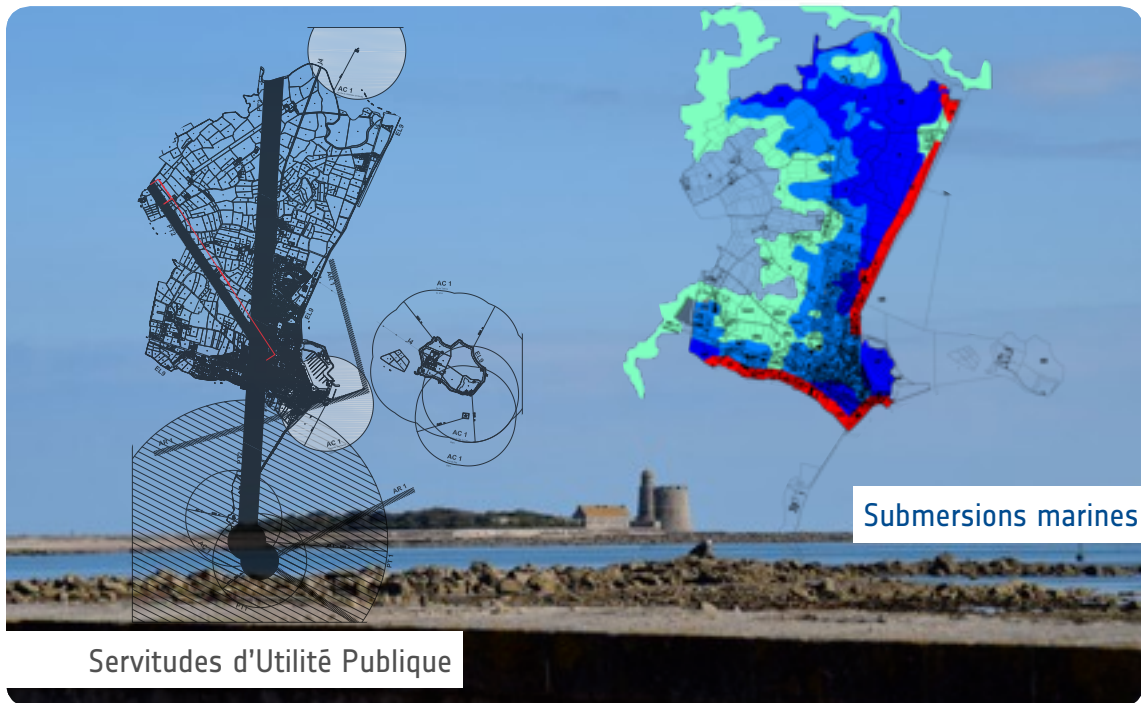
Paysage maritime

Regard(s)



Documents graphiques du P.L.U. approuvé le 28 juin 2013

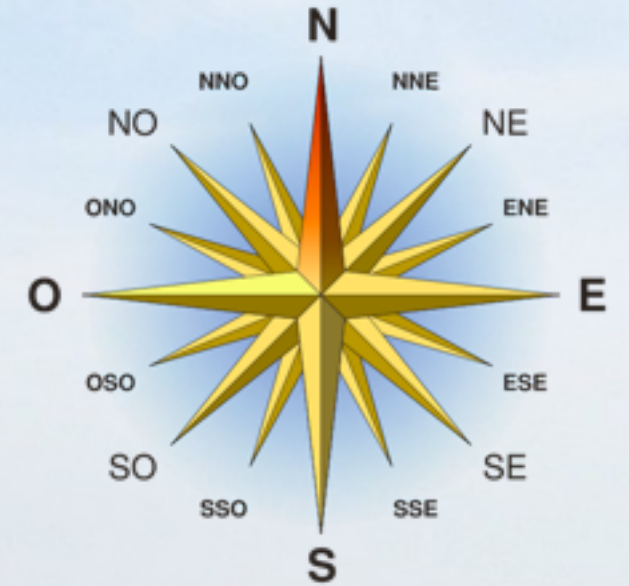
Le paysage comme condition



Submersions marines

Servitudes d'Utilité Publique

Regard(s)



>>> Saint-Vaast-la-Hougue vu depuis le fort de la Hougue, la Pernelle et le clocher de l'église de Réville

Contexte maritime



Typologies d'espaces publics



Parcs, jardins & squares



Square des anciens combattants

Regard(s)




Jardin de la chapelle des marins

Havres de paix



Typologies d'espaces publics



Accompagnement de voies



Route de Quettehou

Regard(s)




Rue de Réville

Haies colorées, alignements structurés



Typologies d'espaces publics




Abords des bâtiments publics



Mairie

Regard(s)



Chevet de l'église Sainte Thérèse du Val de Saire

Pieds de murs végétalisés



Typologies d'espaces publics




Accompagnement
d'habitations



Quartier du Bout du fil

Regard(s)




Quartier du Bout du fil

Noues et structures arborées



Typologies d'espaces publics



Sports et abords



Stade

Regard(s)



Voie verte

Haies protectrices, intégration



Typologies d'espaces publics



Cimetière



Le cimetière et son extension

Regard(s)



Jardin du souvenir

Passage de l'un à l'autre...



Typologies d'espaces publics



Espaces naturels aménagés



Chemin en bordure de l'Anse du Cul de Loup

Regard(s)



Aire de loisirs - skate-park

Composition avec la nature des lieux



Typologies d'espaces publics



Arbres d'alignement



Route de la Hougue

Regard(s)





Cimetière

Des plus libres aux plus tenus



Typologies d'espaces publics



Arbres isolés



Rue d'Isamberville

Regard(s)



Rue Trésor

Marqueurs du paysage

Actions(s)




L'entretien et les espaces verts à Saint-Vaast-la-Hougue, ce sont 2 à 3 jardiniers dont le responsable et un contrat aidé, accompagnés par un élu attentif.

Engagement dans la démarche FREDON depuis 2012

Arrosage : XX m³ d'eau. Pas de système de récupération des eaux pluviales

Tonte : XX ha de pelouses et de fauches

La Hougue : site de 5ha dont 1 ha de tonte toutes les 3 semaines + débroussaillage et broyage (gestion des ajoncs)



>>> Des espaces verts, lieux d'accueil et de découverte, pour les habitants et les visiteurs

Au service du territoire

Cordyline, lin de Nouvelle Zélande, véronique arbustive, plante-goupillon, tamaris

Regard(s)



Entretien des plages : 1 personne ETP en saison. Enlèvement du varech 1 fois par semaine en hiver, 3 fois par semaine du 15 juin au 15 septembre

Entretien des massifs arbustifs : 1 taille par an



Eucalyptus, fuschia, viéprine du Cap, palmier Phœnix...

Ambiances maritimes

Chênes verts, cordyline, muflier, gaillarde, bégonias, cuphées...

Regard(s)



Jardinières et suspensions : achat des annuelles et préparation des jardinières et suspensions en complétant par des vivaces et bisannuelles maintenues en tunnel hors-gel - Installation après le 1^{er} juin - Arrosage pendant 2 mois, 1 traitement sélectif, 1 fertilisation.



Sauge de Graham, heuchère, pieds d'alouette, dahlias, anthémis, pérovskia...

Ambiances jardinées

Actions(s)



La commune a investi dans un atelier rassemblant l'ensemble des outils d'entretien et de gestion des espaces publics de la commune.

Pour les espaces verts : un espace dédié pour le rangement des outils, une cour pour le rangement du matériel de tonte et d'arrosage, un tunnel hors-gel

La commune étudie la possibilité d'achat d'une herse pour l'entretien des surfaces sablées (voie verte...)



>>> Un suivi régulier de l'entretien, des travaux de réfection et de création



Des outils de travail



5^{èmes} Journées

Rencontre...



A suivre cet après-midi...

Les arbres Patrimoine végétal





5^{èmes} Journées Rencontre...



Saint-Vaast
-la-Hougue

26 janvier 2016



Marigny

28 janvier 2016



2 février 2016

Saint-Hilaire
-du-Harcouët



C.a.u.e.
de la manche
CONSEIL D'ARCHITECTURE, D'URBANISME ET DE L'ENVIRONNEMENT



Villes et Villages
Fleuris