L'ANNÉE ANIMÉE DES PAYSAGES DU BUGEY

Restitution des 5 ateliers

EXTRAITS

BUGEY

CAUE de l'AIN

Pays du Bugey

AUVERGNE – RhôneAlpes

SOMMAIRE

- Présentation de la démarche et méthodologie des ateliers.....p 5

- Atelier n°1 - Gorges de l'Albarine / Cluse des Hopitaux.....p 10

- Atelier n°2 - Bassin de Belley.....p 24

- Atelier n°3 - Valromey.....p 38

- Atelier n°4 - Plaine du rhone / mollard de DON.....p 52

- Atelier n°5 - Plateaux d'hautevilleet du retord.....p 64

- Voyage d'études 'Territoires Voisins'.....p76

- Bilan de la démarche.....p 78

SOMMAIRE DÉTAILLÉ

- Présentation de la démarche et méthodologie des ateliers....p 5
La démarche «Année Animée des Paysages du Bugey»....p 5
Pourquoi....p 5
Sur quelles unités paysagères? ....p 6
Calendrier des animations....p 7
Description des animations....p 8

- Atelier n°1 - Gorges de l'Albarine / Cluse des Hôpitaux....p 10
• Atelier sur site • Les paysages en chemin....p 11
Les Arpenteurs parlent de leur paysage....p 12

• Atelier en salle • Les paysages autour de la table....p 15
Les Arpenteurs imaginent leur paysage....p 15
Les Arpenteurs créent leur carte projet....p 16
Synthèse des enjeux formulés par les arpenteurs....p 22

- Atelier n°2 - Bassin de Belley....p 24
• Atelier sur site • Les paysages en chemin....p 25
Les Arpenteurs parlent de leur paysage....p 26
• Atelier en salle • Les paysages autour de la table....p 29
Les Arpenteurs imaginent leur paysage....p 29
Les Arpenteurs créent leur carte projet....p 30
Synthèse des enjeux formulés par les arpenteurs....p 36

- Atelier n°3 - Valromey....p 38
• Atelier sur site • Les paysages en chemin....p 39
Les Arpenteurs parlent de leur paysage....p 40
• Atelier en salle • Les paysages autour de la table....p 43
Les Arpenteurs imaginent leur paysage....p 43
Les Arpenteurs créent leur carte projet....p 44
Synthèse des enjeux formulés par les arpenteurs....p 50

- Atelier n°4 - Plaine du Rhône / Mollard de Don....p 52
• Atelier sur site • Les paysages en chemin....p 53
Les Arpenteurs parlent de leur paysage....p 54
• Atelier en salle • Les paysages autour de la table....p 57
Les Arpenteurs imaginent leur paysage....p 57
Les Arpenteurs créent leur carte projet....p 58
Synthèse des enjeux formulés par les arpenteurs....p 62

- Atelier n°5 - Plateaux d'Hauteville et du Retord....p 64
• Atelier sur site • Les paysages en chemin....p 65
Les Arpenteurs parlent de leur paysage....p 66
• Atelier en salle • Les paysages autour de la table....p 69
Les Arpenteurs imaginent leur paysage....p 69
Les Arpenteurs créent leur carte projet....p 70
Synthèse des enjeux formulés par les arpenteurs....p 74

- Voyage d'études 'Territoires Voisins'....p76

- Bilan de la démarche....p78

- Liste de l'ensemble des participants arpenteurs....p80

- Revue de presse....p82

PRÉSENTATION DE LA DÉMARCHE
ET MÉTHODOLOGIE DES ATELIERS

LA DÉMARCHE «ANNÉE ANIMÉE DES PAYSAGES DU BUGEY»

«L'Année Animée des paysages du Bugey» est une démarche d'animation et de sensibilisation menée par le CAUE de l'Ain et le Pays du Bugey.

Après l'événement de lancement, qui a réuni plus de 100 personnes au Palais épiscopal de Belley le 26 janvier 2016, des ateliers participatifs, ouverts à tous, ont été proposés tout au long de l'année 2016.

Sur plusieurs unités paysagères du Bugey définie par l'Atlas des Paysages de l'Ain, deux temps d'animation ont été proposés:

- Les ateliers sur site 'les paysages en chemin' - *Témoignages individuels et diagnostic partagé*
- Les ateliers en salle 'les paysages autour de la table' - *Travail de cartographie sur les évolutions du territoire*

Véritables outils de dialogue, les ateliers permettent un questionnement collectif, notamment sur la responsabilité de chacun, car nous sommes tous acteurs de la transformation des paysages.

En donnant la possibilité à chacun de témoigner et s'exprimer sur plans, ce travail, une fois restitué, permettra d'orienter les décideurs locaux dans leurs choix d'aménagement en prenant en compte les attentes des personnes associées à cette démarche.

Durant cette année, cinq ateliers ont été programmés dans le Bugey, avec pour chacun, un atelier sur site et un atelier en salle:

- l'Atelier n°1 - Gorges de l'Albarine / Cluse des Hôpitaux

- l'Atelier n°2 - Bassin de Belley

- l'Atelier n°3 - Valromey

- l'Atelier n°4 - Plaine du Rhône / Mollard de Don

- l'Atelier n°5 - Plateaux d'Hauteville et du Retord

POURQUOI ?

Dans le cadre de la Charte de Développement Durable Rhône Alpes, «l'Année animée des Paysages du Bugey» a été mise en place afin de:

- Axer le paysage comme enjeu majeur et transversal pour le territoire du Bugey

- Accompagner les différents acteurs et publics dans les évolutions de leur territoire
  - en lien avec les préconisations des SCoT et la Charte de Développement Durable du Pays du Bugey

- Sensibiliser à la qualité des paysages et à la préservation du cadre de vie du territoire

SUR QUELLES UNITÉS PAYSAGÈRES?

Le périmètre proposé pour la démarche est celui du Pays du Bugey, au sud-est du département de l'Ain.

Pays du Bugey

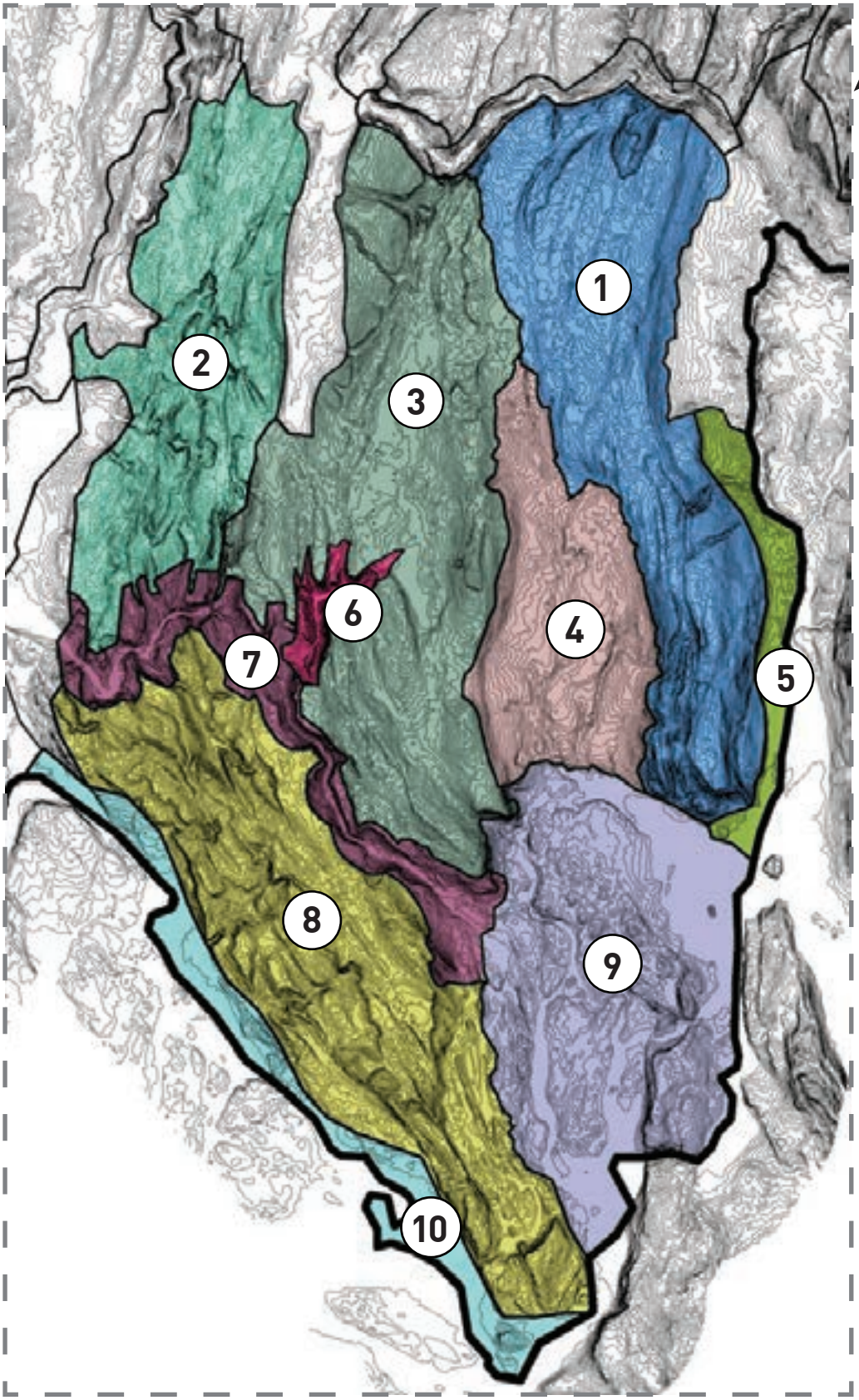

→ Les 10 unités paysagères définies dans l'Atlas des Paysages de l'Ain, pour le Pays du Bugey, sont:

1 Le plateau du Retord et le massif du Grand Colombier *
2 Les monts de l'Ain
3 Le plateau d'Hauteville *
4 Le Valromey *
5 Le Haut Rhône
6 Les gorges de l'Albarine *
7 La cluse des Hôpitaux *
8 Le massif du Mollard de Don *
9 Le bassin de Belley *
10 La plaine du Rhône *

→ 8 unités paysagères ont été étudiées au cours de «l'Année Animée des Paysages du Bugey» (*)

CALENDRIER DES ANIMATIONS

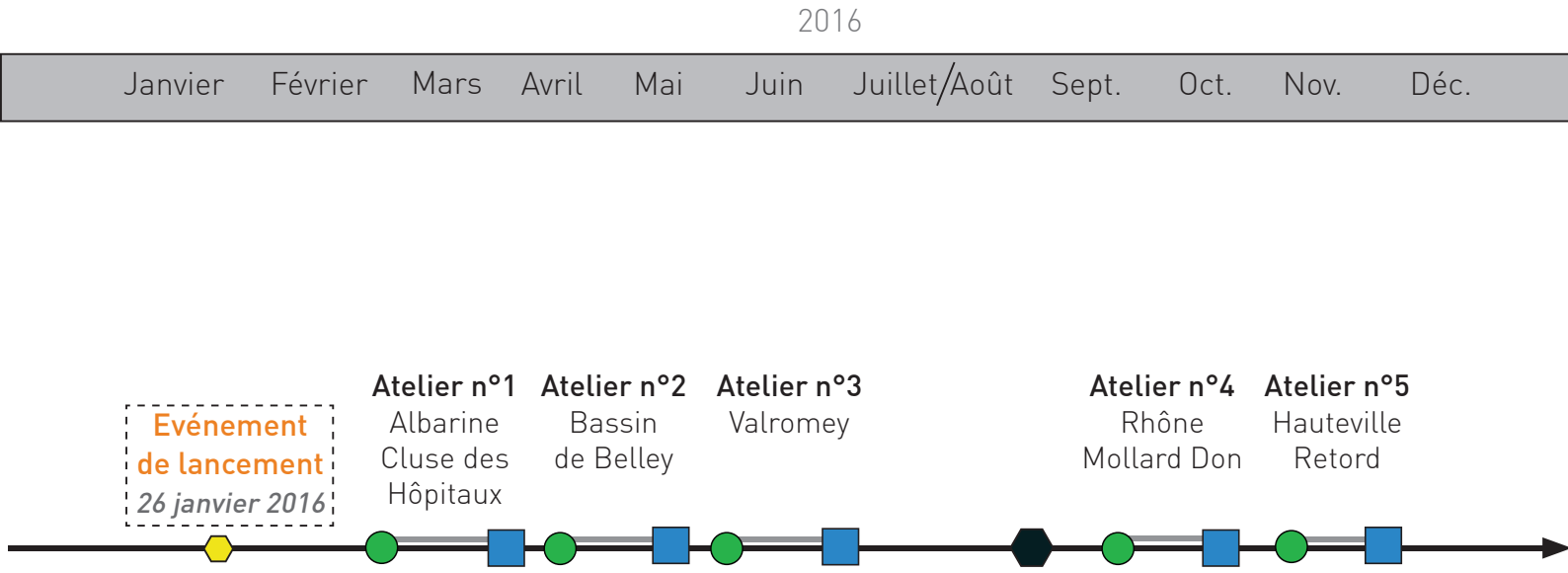

LES PAYSAGES EN CHEMIN (Atelier sur site)

LES PAYSAGES AUTOUR DE LA TABLE (Atelier en salle)

VOYAGE D'ÉTUDES 'TERRITOIRES VOISINS' *9 septembre 2016*

DESCRIPTION DES ANIMATIONS

LES PAYSAGES EN CHEMIN - ATELIERS SUR SITE

Objectifs:
- Parcourir le territoire différemment
- Affiner notre sensibilité et nos connaissances sur les composantes du paysage
- Réaliser un diagnostic collectif et partagé

Forme: Itinéraire en car et à pied comprenant des temps forts / étapes

Durée: une demi-journée

Support: Carnet de route illustrant le parcours et les interventions

Les participants aux ateliers, appelés 'Arpenteurs des paysages bugistes' représentent tous les acteurs qui 'façonnent' les paysages. Le public peut être très varié: élus, agriculteurs, habitants, membres d'associations, citoyens, etc.

Les ateliers sur site, en amont des ateliers en salle, permettent de découvrir le territoire, échanger sur nos perceptions paysagères et mettre en commun nos compétences lors de cet état des lieux avant de se projeter sur nos volontés pour les années à venir.

Des temps de lecture de paysages et d'échanges avec divers intervenants ponctuent l'atelier. Aussi, des thématiques en lien avec le territoire sont proposées pour chaque atelier afin d'orienter notre réflexion sur les enjeux locaux.

À l'aide des carnets de route et des panneaux installés en fin d'atelier, des temps de témoignages individuels sont également proposés aux participants.

Le carnet de route

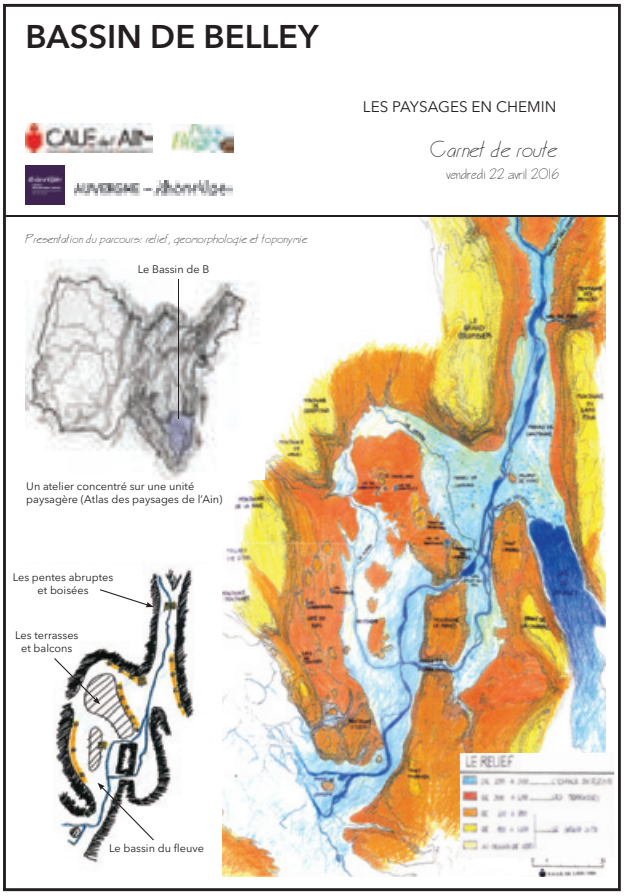

L'itinéraire de l'Atelier n°2 - Bassin de Belley

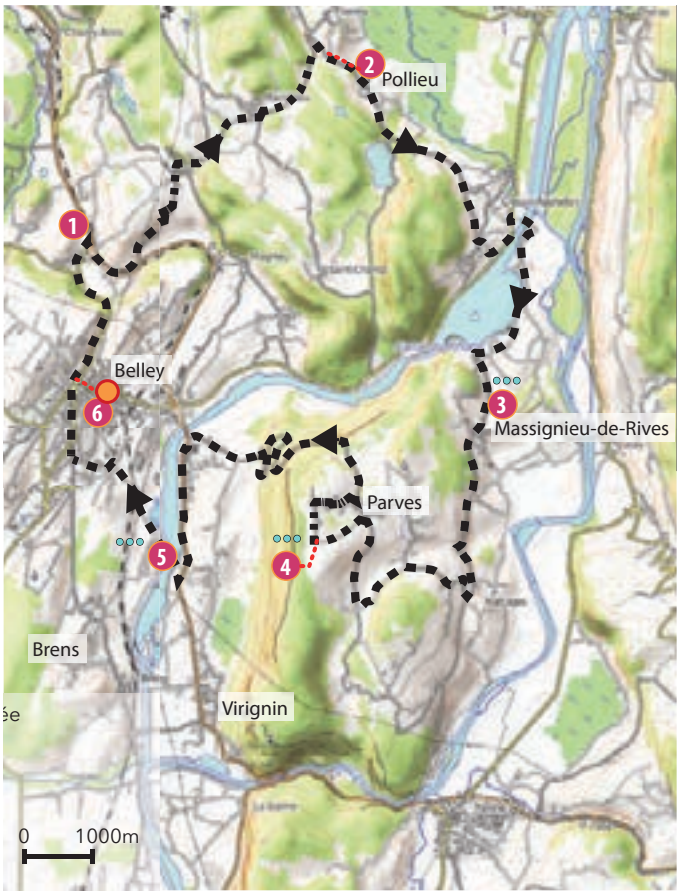

LES PAYSAGES AUTOUR DE LA TABLE - ATELIERS EN SALLE

Objectifs:
- Approfondir certaines thématiques abordées lors des Ateliers sur site
- Inviter les participants à s'exprimer sur plan
- Imaginer les paysages du Bugey dans 50 ans, 100ans, etc.

Forme: Échanges et co-construction de 'carte projet' en groupe

Durée: une demi-journée

Support: Documents graphiques (plan, photos aérienne, etc.), éléments de maquette 3D, etc.

Les participants aux ateliers en salle sont généralement les mêmes personnes qui ont assisté précédemment à l'atelier sur site.

Les ateliers en salle proposent de travailler sur le devenir des paysages du Bugey en élaborant des cartes collectives. Pour faciliter la prise de parole et le travail de dessin, les participants sont répartis en petit groupe.

Durant les ateliers les participants sont invités à dessiner, coller, découper, etc. pour créer une carte représentative de leurs choix d'aménagement en matière de paysage.

En fin d'atelier et afin de confronter nos idées et notre perception du territoire, un représentant de chaque groupe présente le projet aux autres arpenteurs.

Travail de cartographie en groupe

BILAN DE LA DÉMARCHE
ANNÉE ANIMÉE DES PAYSAGES DU BUGEY

À la suite des différents temps d'animation et d'atelier, nous pouvons relever:

→ un réel engouement des participants autour du paysage, du cadre de vie et du territoire

→ le public était déjà sensibilisé par les thématiques abordées

→ les participants ont apprécié les 'formats' des ateliers où chacun a la possibilité de s'exprimer durant les parcours et sur plans

→ un réel intérêt pour l'ensemble des thématiques

→ les participants étaient particulièrement intéressés par la suite de leur travail, leurs poids dans les prises de décisions et l'intégration de leurs orientations d'aménagement dans les documents d'urbanisme

QUELQUES CHIFFRES

Sur l'ensemble des ateliers et du voyage d'études, la démarche comptabilise:

- 81 arpenteurs
- + de 100 participants à l'événement de lancement
- 32 intervenants
- 620 km parcourus
- 11 journées participatives soit 45 heures d'ateliers, de parcours et de visites
- 8 unités paysagères étudiées dans le Bugey
- 1 voyage d'études dans les départements voisins - Isère et Savoie
- De nombreux articles de presse dans Le progrès, La Voix de l'Ain et une interview à RCF Pays de l'Ain

Ainsi durant l'année 2016, 81 arpenteurs et plus de 100 participants ont échangé sur les paysages d'aujourd'hui et imaginé ceux de demain.

Ce travail de concertation, riches en échanges et en partage de connaissances sur le terrain, pourra être valorisé au travers des documents d'urbanisme du territoire car il révèle l'envie des participants d'être associés aux démarches relatives aux questions de paysage et de cadre de vie. Les préconisations et les enjeux formulés par les arpenteurs sont à inscrire dans les SCoT du Bugey et du BUCOPA.

En ce qui concerne l'année 2017, la démarche n'étant plus financée par les CDDRA (Contrats de Développement Durable Rhône-Alpes), aucun atelier n'est programmé à ce jour.
Nous espérons cependant que la démarche sera poursuivie auprès d'autres collectivités (Communauté de Communes, SCoT, etc.).

En 2017 et en lien avec le travail réalisé en 2016, un plan de paysage pourrait être lancé dans le Bugey sud afin de repenser l'action paysagère dans le cadre de l'aménagement du territoire.

Enfin et avec l'aide des arpenteurs, des 'actions paysages' pourraient être mises en place (ex: construction de murs en pierres sèches ou pierres levées comme repère d'une entrée de village, débroussaillage d'un point de vue fermé par la végétation, etc.).

Le CAUE de l'Ain reste à la disposition du territoire pour toute poursuite de mission.

CAUE de l'AIN

Conseil d'Architecture, d'Urbanisme et de l'Environnement de l'Ain

Pays du Bugey.fr

AUVERGNE – RhôneAlpes