# PLATEAUX D'HAUTEVILLE ////////////////// ET DU RETORD

LES PAYSAGES EN CHEMIN

*Carnet de route*

vendredi 21 octobre 2016

*Presentation du parcours: unites paysageres, relief et geomorphologie*

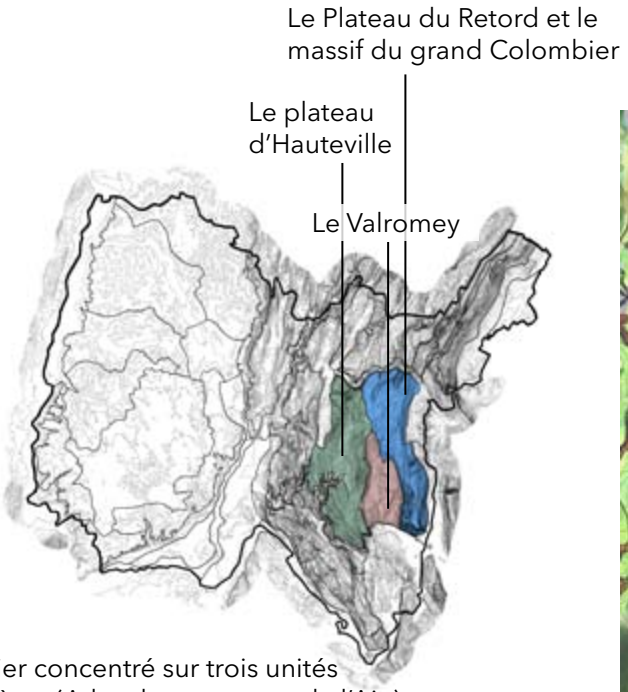


Un atelier concentré sur trois unités paysagères (Atlas des paysages de l'Ain)

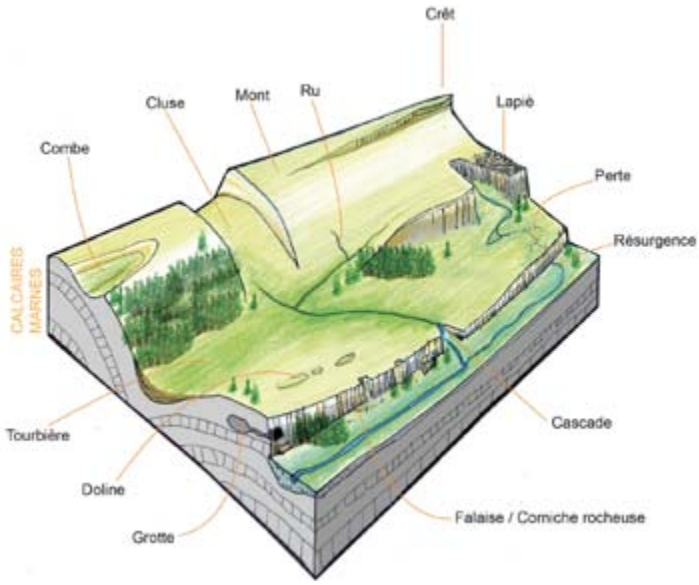


Le nom des formes du relief et ses particularités

# CARTE DU PARCOURS

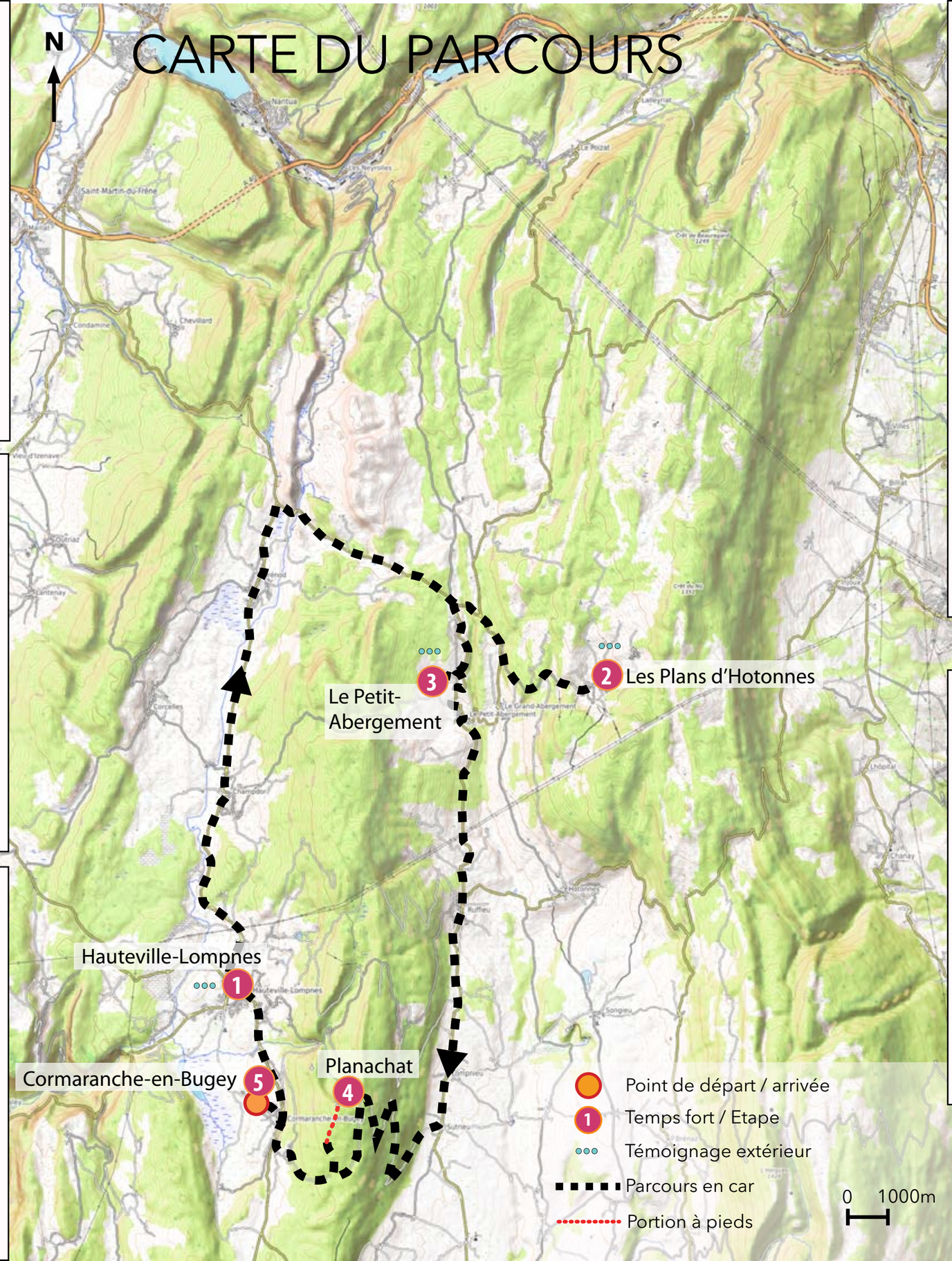


## 1 Les sanatoriums et centres de sante a Hauteville-Lompnes

Au XXe siècle, plusieurs sanatoriums furent construits à Hauteville-Lompnes en raison du climat propice à la guérison de la tuberculose. Dans les années 70, les sanatoriums ont été restaurés en centres de santé et de rétablissement. Hauteville-Lompnes présente un patrimoine bâti en lien avec les structures de santé.

## 2 L'Evolution des stations de sports d'hiver: l'exemple des Plans d'Hotonnes

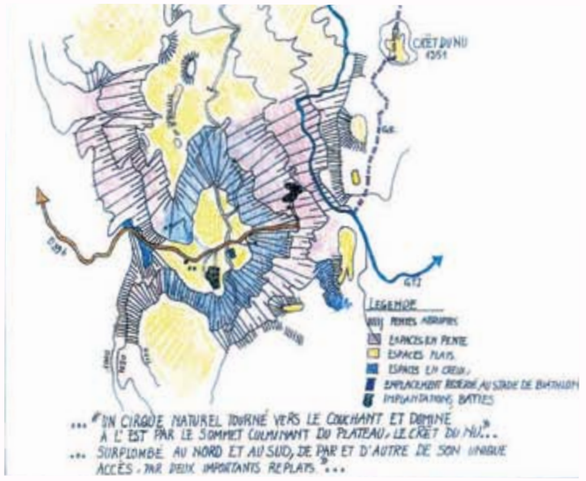


## 3 Entre le Valromey et le plateau du Retord

Le Petit-Abergement (Haut Valromey) représente dans le paysage le point de basculement entre le Valromey et le plateau du Retord.

Le Valromey se distingue du plateau du Retord par ces espaces ouverts dominés par des pentes boisées d'altitude.

## 4 Lecture partagee du paysage depuis le belvedere de Planachat : prendre de la hauteur pour comprendre le paysage dans son etendue

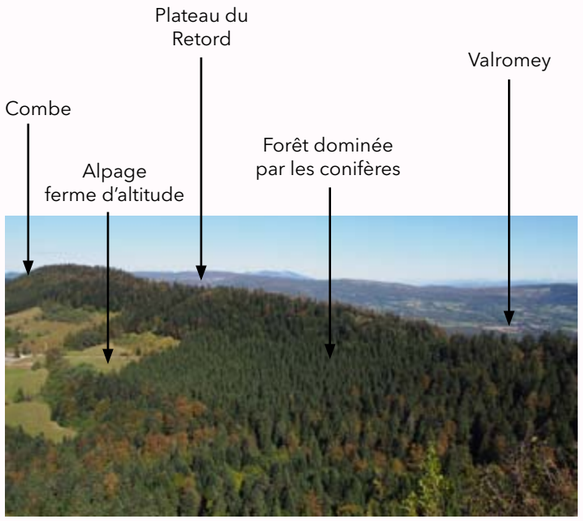


L'urbanisation sur le plateau du Retord est caractérisée par quelques implantations villageoises et des fermes isolées d'altitude, tandis que le plateau d'Hauteville est dominé par la ville d'Hauteville-Lompnes.

En dehors des lignes très haute tension venues de Génissiat et des équipements liés à la pratique du ski, rares sont les aménagements qui impactent le paysage resté naturel.

## 5 Visiobois et la filiere bois a Cormaranche-en-Bugey

Construit en 2013, ce bâtiment ossature bois sur pilotis est exemplaire tant dans l'architecture que dans la performance énergétique. Situé à Cormaranche-en-Bugey et à proximité des établissements de formation aux métiers du bois, Visiobois contribue au dynamisme et à la valorisation de la filière bois.

*Le plateau du Retord: un territoire montagnard marqué par des combes ouvertes, parfois habitees, bordees de boisements*

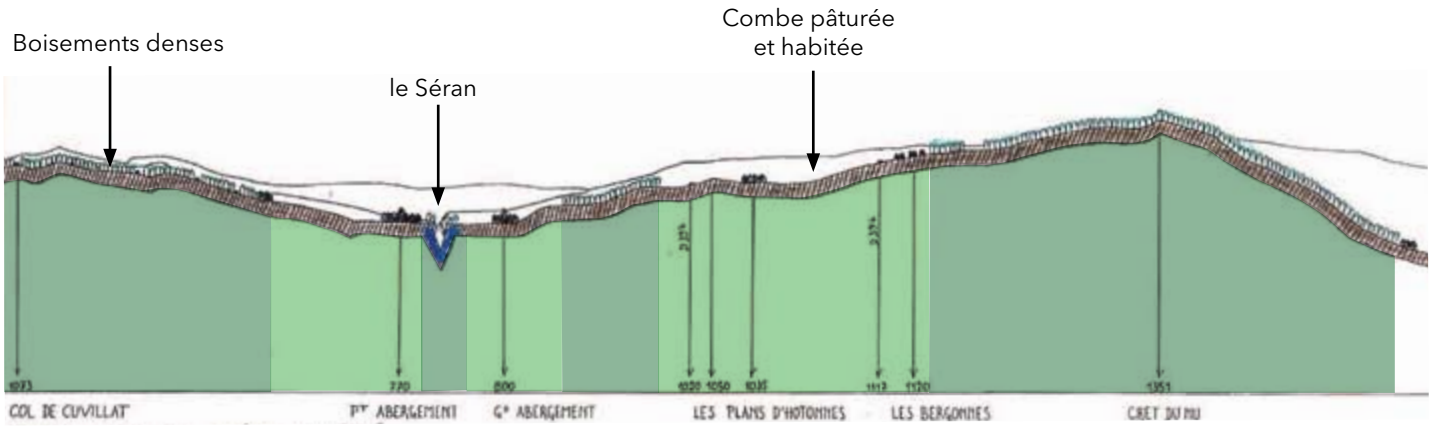


## *Temoignages et regards individuels sur le territoire*

**Les activités sportives et de loisirs sur les plateaux d'Hauteville et du Retord (cochez une ou plusieurs réponses)**

Est-ce que vous skiez (alpin et/ou fond) ?

☐ Oui ☐ Non ☐ J'aimerais

Est-ce que vous pratiquez le ski roue et/ou le biathlon ?

☐ Oui ☐ Non ☐ J'aimerais

Est-ce que vous pratiquez la randonnée, le vélo, le VTT ?

☐ Oui ☐ Non ☐ J'aimerais

Quelles activités souhaiteriez-vous voir se développer sur le territoire ?

**Selon-vous, quelle agriculture est la plus représentative sur les plateaux d'Hauteville et du Retord (élevages, céréales, lait...)?**

| Hier : | Aujourd'hui : |
|---|---|

**Notez une couleur et un adjectif qui symbolisent selon-vous le territoire que nous venons de traverser aujourd'hui?**

| | |
|---|---|
| | |

**Si vous deviez décrire les paysages observés aujourd'hui que vous vient-il spontanément à l'esprit?**