VALROMEY

LES PAYSAGES EN CHEMIN

CAUE de l'AIN
Conseil d'Architecture, d'Urbanisme et de l'Environnement de l'Ain

Pays du Bugey .fr

RhôneAlpes
CONTRAT DEVELOPPEMENT DURABLE
PAYS DU BUGEY

AUVERGNE – RhôneAlpes

Carnet de route

vendredi 24 juin 2016

1 *Presentation du parcours: relief, geomorphologie et toponymie*

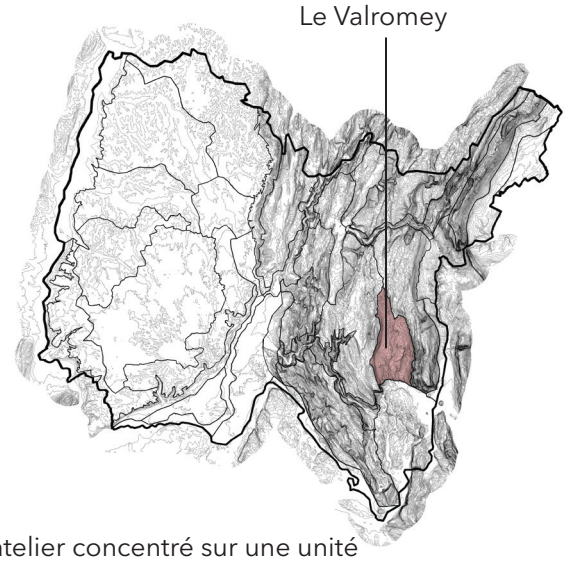

Un atelier concentré sur une unité paysagère (Atlas des paysages de l'Ain)

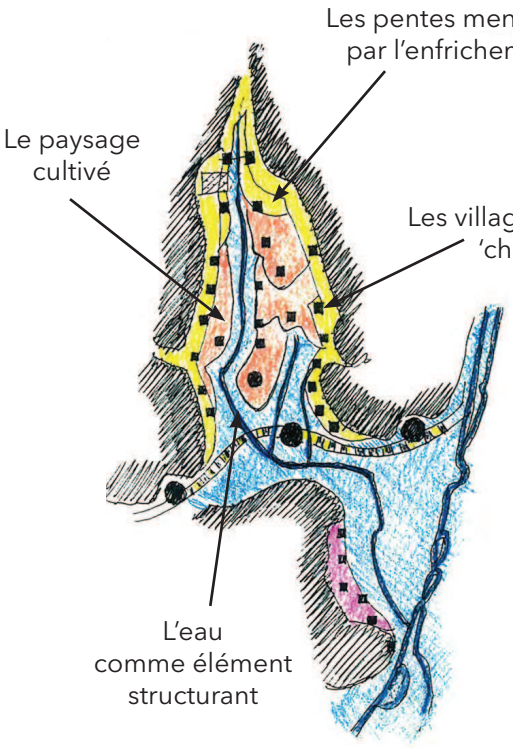

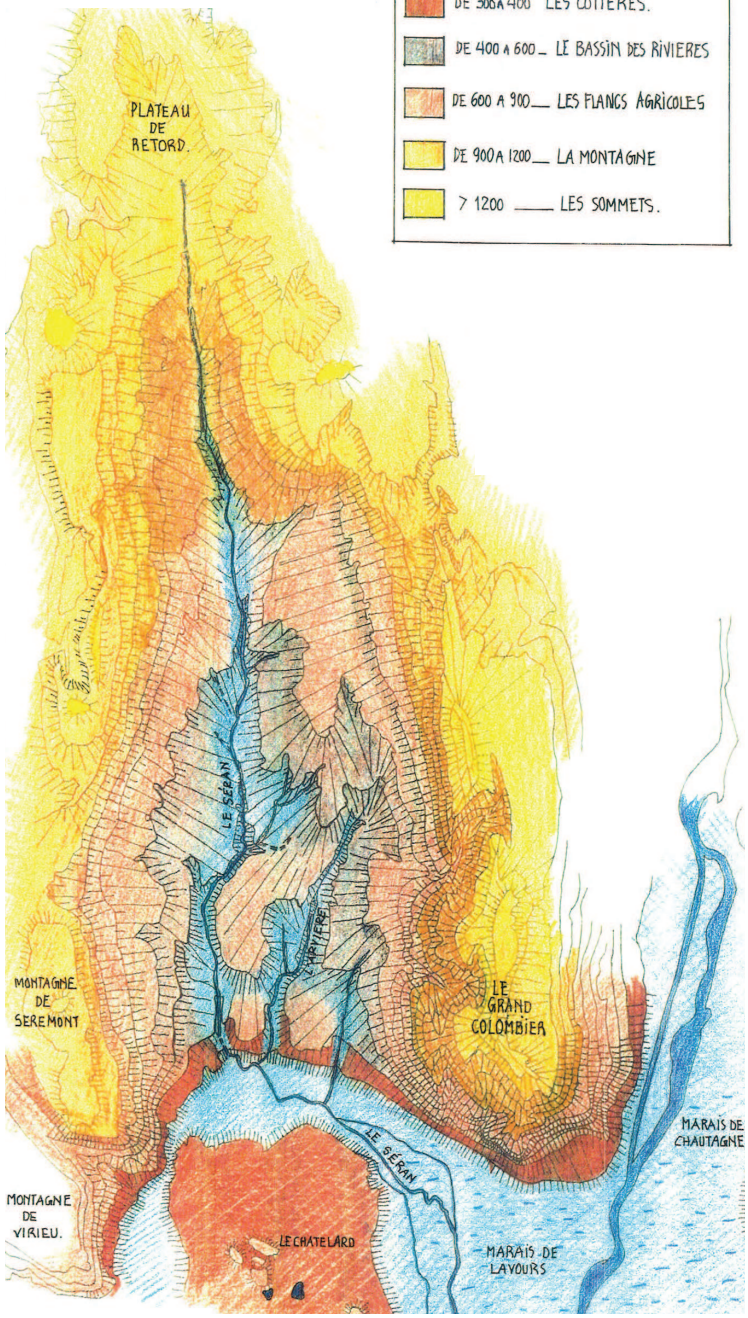

2 *Le patrimoine naturel du Valromey*

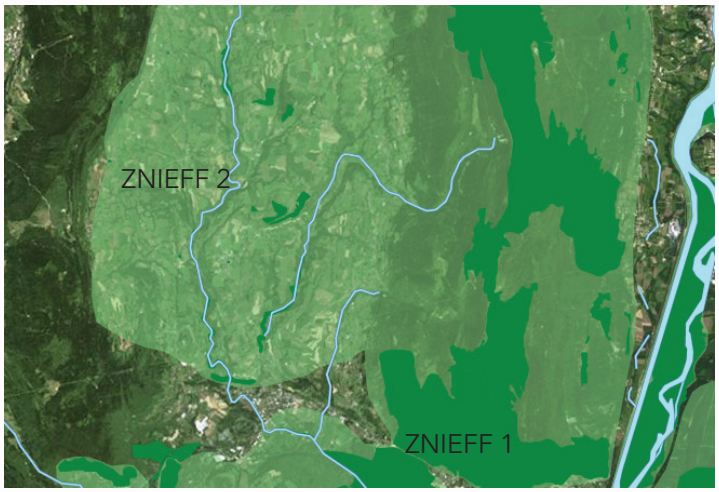

La grande majorité du territoire du Valromey est située en Zone Naturelle d'Intérêt Ecologique Faunistique et Floristique (ZNIEFF) de type I et II. La préservation de cette richesse représente un enjeu écologique important.

3 *Changements d'angles de vue et de regards*



En point de vue haut, les motifs paysagers dominants sont les espaces ouverts et cultivés



En fond de vallée, la présence des boisements prédomine sur les espaces ouverts.

4 *La Cascade de Cerveyrieu comme lieu de rencontre entre deux unités paysagères: le Valromey et le Bassin de Belley*

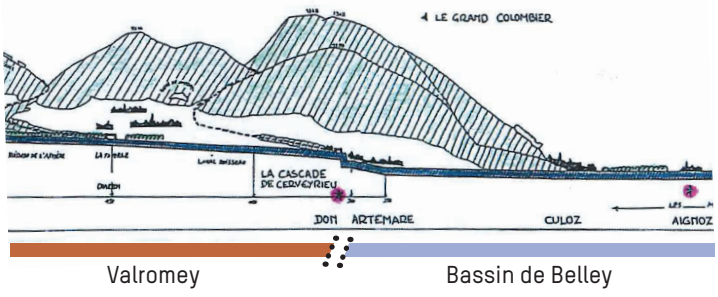

Du haut de ces 60m de hauteur, la cascade de Cerveyrieu relie l'unité paysagère du Valromey à celle du Bassin de Belley.

Au niveau d'Artemare, le passage d'une unité à une autre est fortement marqué avec une différence de relief et de paysage.

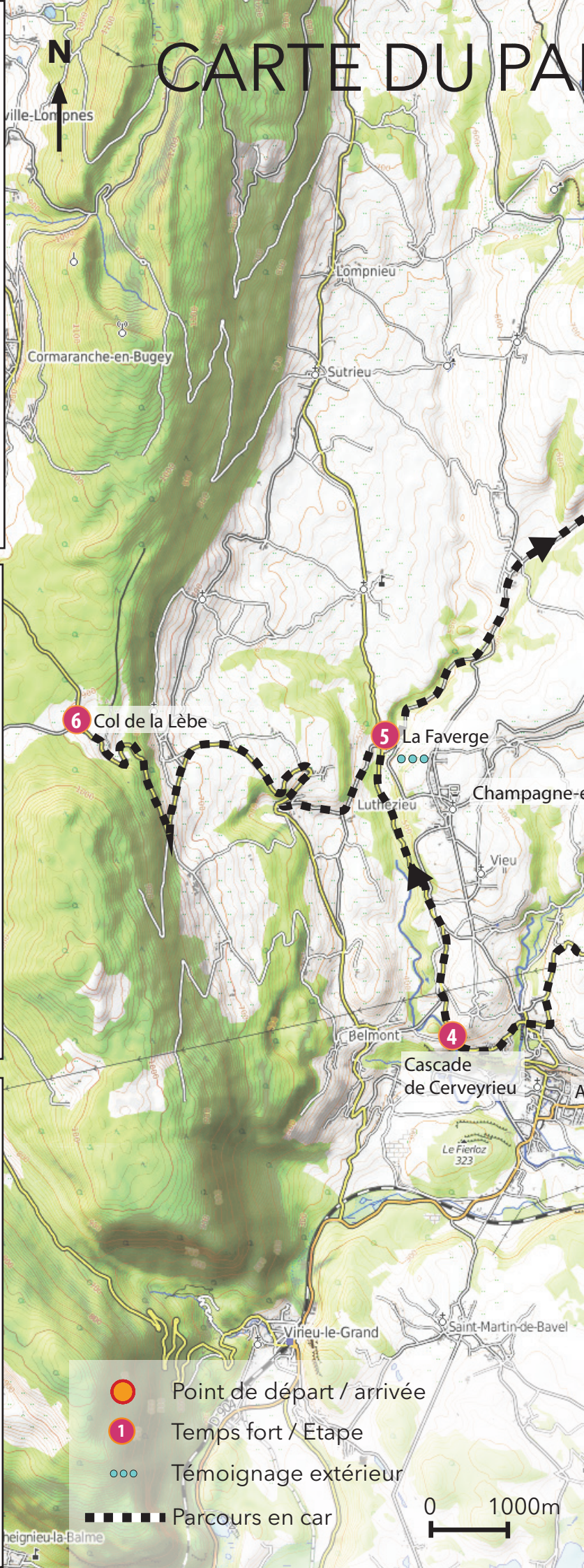

RCOURS

Songieu

7 Larnin

Brénaz

L'Hergues 1426

1 Lochieu

2 Forêt d'Arvière

Virieu-le-Petit

3 Grand Colombier

en-Valromey

Grand Colombier 1534

Pierre Fillola 1426

Pierre Amion 1432

Chavornay

rtemare

Champ du Raz

D 904

Talissieu

Béon

Culoz

D 904

D 991

Ruffieux

Ceyzérieu

Mollard de Vions 397

Vions

5 *Le Seran et l'Arviere comme elements structurants du Valromey*

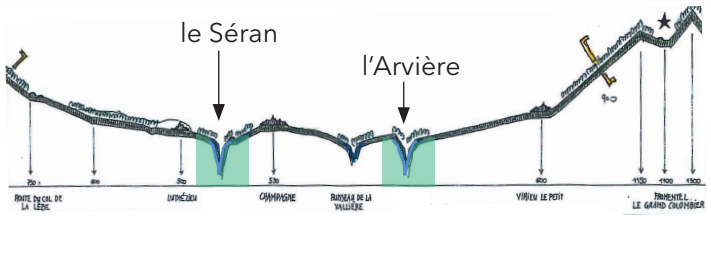

Le Séran est une rivière longue de 55km qui prend sa source au pied du Retord. Qualifié de sauvage et d'encaissé, le Séran est attractif pour ses eaux poissonneuses et ses activités de pleine nature (randonnée, sports aquatiques...).

Tout comme le Séran, l'Arvière traverse le Valromey du nord au sud. Les ripisylves accompagnant ces deux rivières présentent un intérêt paysager de qualité et participent à la biodiversité du Valromey.

6 *Lecture partagee du paysage depuis le col de la Lebe : prendre de la hauteur pour comprendre le paysage dans son etendue*

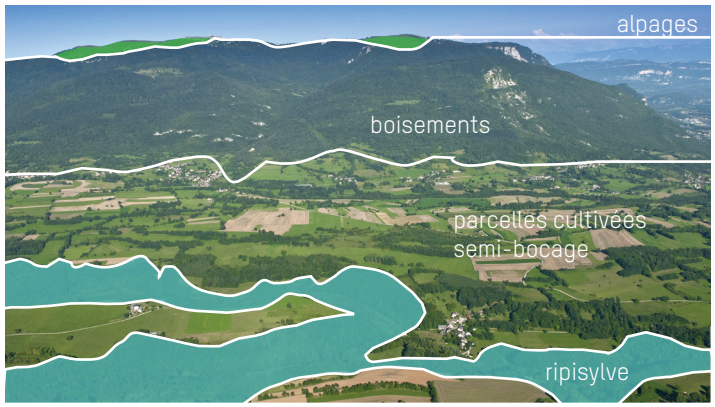

Malgré l'avancée de la forêt et l'épaississement des ripisylves et des haies bocagères, la lisibilité des différentes composantes paysagères est maintenue.
Les points de vue sur la vallée doivent être conservés et valorisés car ils participent à l'identité du Valromey.

7 Dynamiques paysageres entre les espaces boises et les parcelles cultivees. Evolution entre 1945 et 2012

1945



2012



Entre 1945 et 2012, le Valromey a connu une évolution significative de ses espaces boisés.

Les terrains en pente, les parcelles non entretenues et les abords des rivières se sont enfrichés et la forêt s'est développée.

Temoignages et regards individuels sur le territoire

Le Séran et ses affluents... (cochez une ou plusieurs réponses)

Est-ce que vous pêchez?

☐ Oui ☐ Non ☐ J'aimerais

Est-ce que vous vous baignez ?

☐ Oui ☐ Non ☐ J'aimerais

Est-ce que vous pratiquez des activités sportives et de loisirs en lien avec l'eau (canyoning, visite de cascades, randonnée le long des berges, etc.)

☐ Oui ☐ Non ☐ J'aimerais

Selon-vous, quelle agriculture est la plus représentative du Valromey (maraîchage, céréales, lait...)?

Hier :	Aujourd'hui :

Notez une couleur et un adjectif qui symbolisent selon-vous le territoire que nous venons de traverser aujourd'hui?

Si vous deviez décrire le paysage du Valromey que vous vient-il spontanément à l'esprit?