BASSIN DE BELLEY

LES PAYSAGES EN CHEMIN

Carnet de route

vendredi 22 avril 2016

Presentation du parcours: relief, geomorphologie et toponymie

Un atelier concentré sur une unité paysagère (Atlas des paysages de l'Ain)

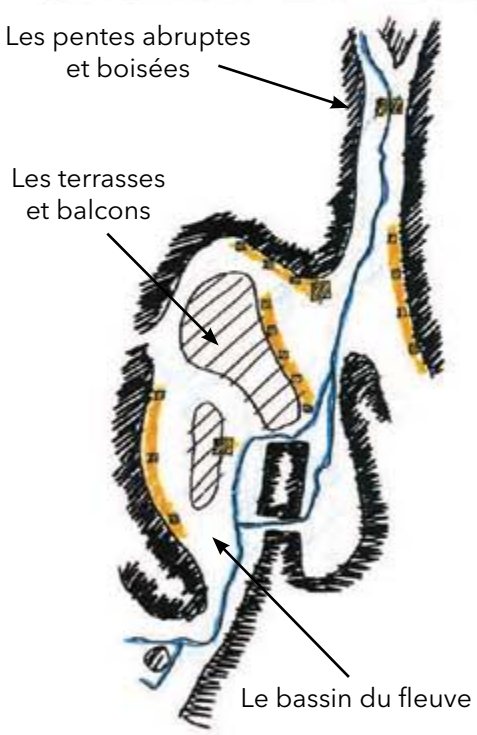

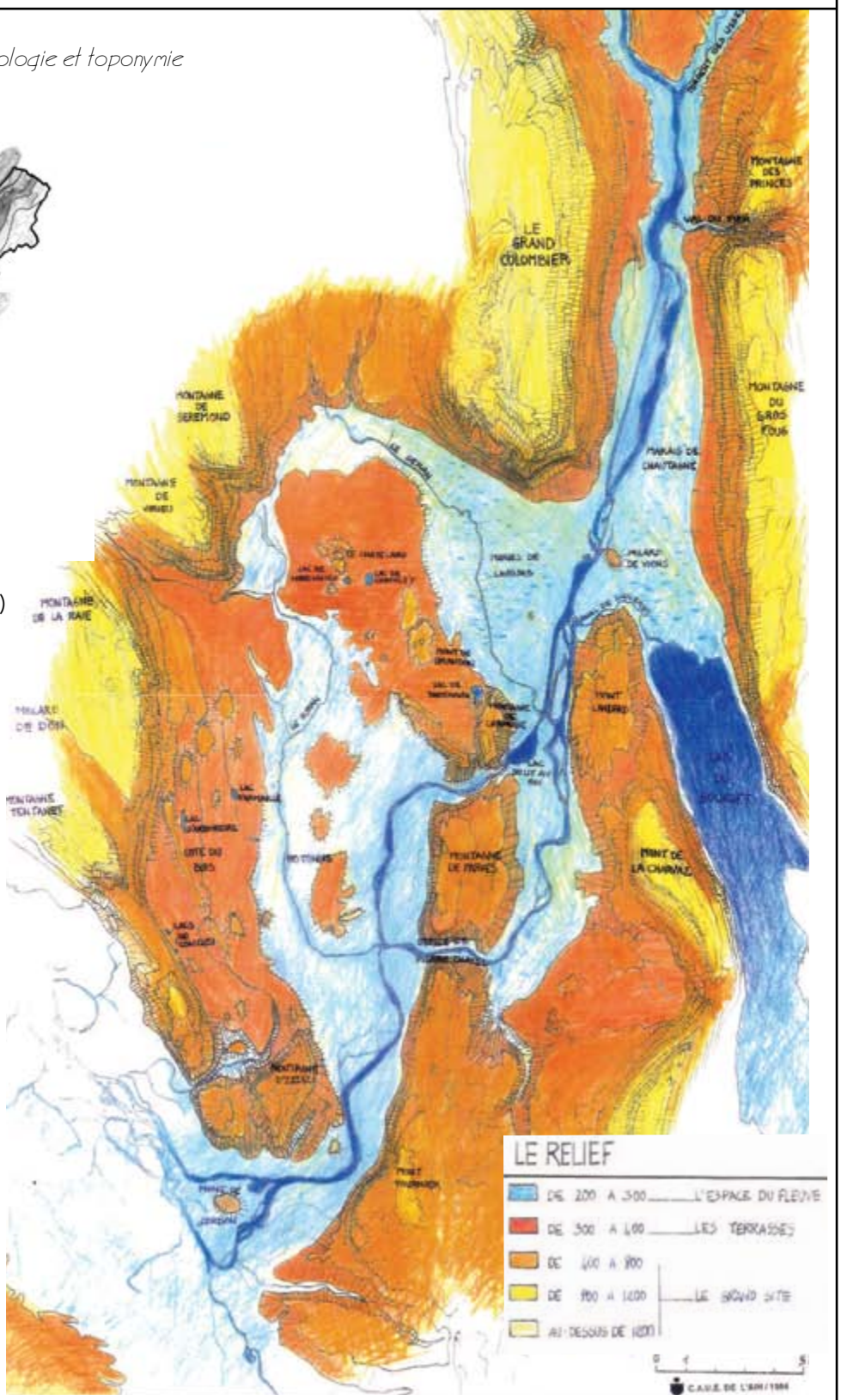

CARTE DU PARCOURS

1 Les entrees de ville comme vitrines des communes

Les entrées de ville et leurs requalifications constituent aujourd'hui des enjeux forts pour les collectivités. Souvent déconnectés du centre-ville, ces espaces attractifs la journée se retrouvent désertés le soir. De plus, l'insertion paysagère des entrées de ville est importante pour des problématiques de co-visibilité et d'image de la ville.

2 Villages groupes, coteaux viticoles et marais de Lavours

Le Massif du Grand Colombier domine les Marais de Lavours. Cette diversité des paysages est due notamment à la différence d'altitude entre les points bas (230m) et les points hauts (1430m): 1200m.

Les villages viticoles de Flaxieu, Pollieu et Vongnes dominent le marais et le Rhône. Ces villages groupés ont su conserver leur architecture locale et leur identité.

3 L'evolution de la viticulture dans le bassin de Belley et son lien fort avec le paysage

1937

2012

Les parcelles de vigne à proximité des villages contribuent à l'ouverture des paysages autour des espaces bâtis.
Sur la commune de Nattages on constate cependant un fort recul de la viticulture depuis 1930.

4 Lecture partagee du paysage depuis l'aire de decollage de Parves : prendre de la hauteur pour comprendre le paysage dans son etendue

Situé sur un relief relativement plat et à proximité du Rhône, Belley est le principal pôle d'attractivité du Bugey.

La commune de Belley a connu ces dernières années un fort étalement urbain essentiellement vers le sud du centre-ville. Les lotissements et les quartiers résidentiels se sont développés principalement le long des axes routiers mais également sur les points hauts des collines environnantes.

5 Le Rhone comme element structurant

Carte Cassini (1740)

Carte actuelle

Le Rhône est un élément majeur du paysage dans le Bassin de Belley. Autrefois frontière française, les aménagements hydroélectriques réalisés ces dernières années ont considérablement modifié son lit ainsi que son débit.

L'artificialisation des terrains en bord de Rhône et les peupleraies ont participé à figer le fleuve et fermer le paysage.

N

Point de départ / arrivée
Temps fort / Etape
Témoignage extérieur
Parcours en car
Portion à pieds

0 1000m

6 Comparaison entre les habitations groupees anciennes et les quartiers pavillonnaires

Avant 1970

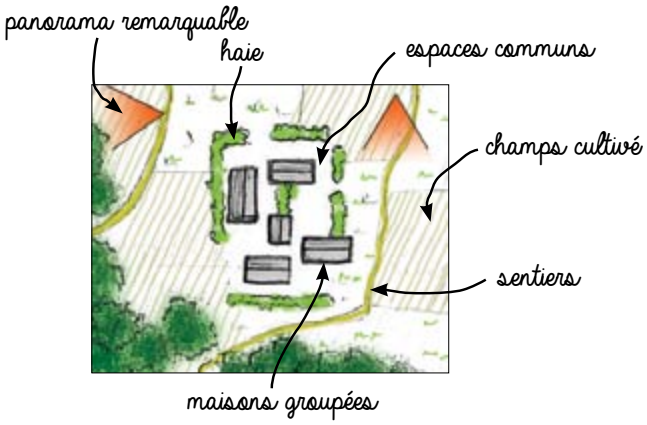

- plusieurs usages du territoire (agriculture, habitat, espace forestier...)
- des espaces ouverts au public (sentiers de proximité)
- des points de vue conservés

Après 1970

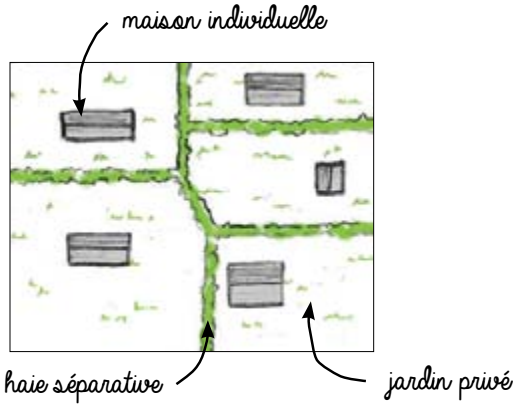

- un usage unique d'habitat
- aucun espace commun / public
- une fermeture des paysages due à l'implantation des habitations sur les points hauts et à l'installation de clôtures aveugles

Temoignages et regards individuels sur le territoire

Le Rhône et ses affluents... (cochez une ou plusieurs réponses)

Est-ce que vous pêchez?

☐ Oui ☐ Non ☐ J'aimerais

Est-ce que vous vous baignez ?

☐ Oui ☐ Non ☐ J'aimerais

Est-ce que vous pratiquez les berges (randonnée, vélo, ViaRhôna...) ?

☐ Oui ☐ Non ☐ J'aimerais

Selon-vous, quelle agriculture est la plus représentative du Bassin de Belley (maraîchage, céréales, viticulture...)?

Hier :	Aujourd'hui :

Notez une couleur et un adjectif qui symbolisent selon-vous le territoire que nous venons de traverser aujourd'hui?

Si vous deviez décrire le paysage du Bassin de Belley que vous vient-il spontanément à l'esprit?