ALBARINE / CLUSE DES HÔPITAUX

LES PAYSAGES EN CHEMIN

Carnet de route

vendredi 11 mars 2016

1 *Presentation du parcours: relief, geomorphologie et toponymie*

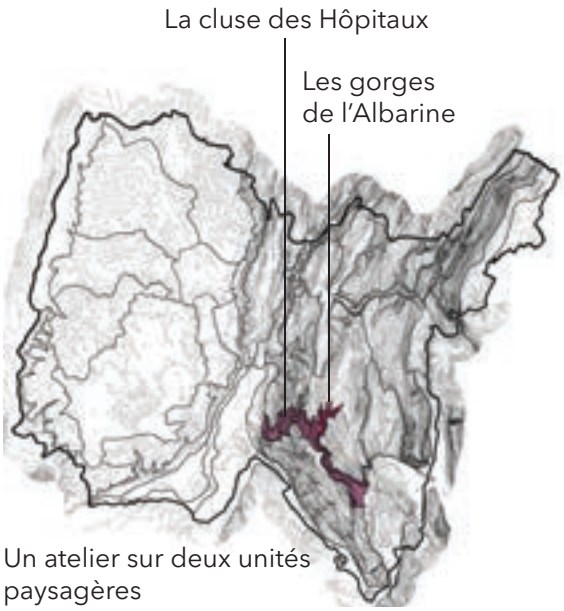

Un atelier sur deux unités paysagères

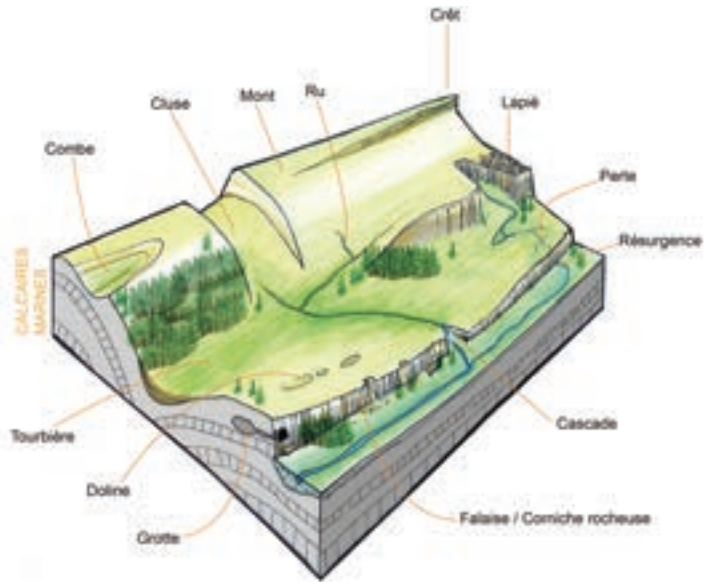

Le nom des formes du relief et ses particularités

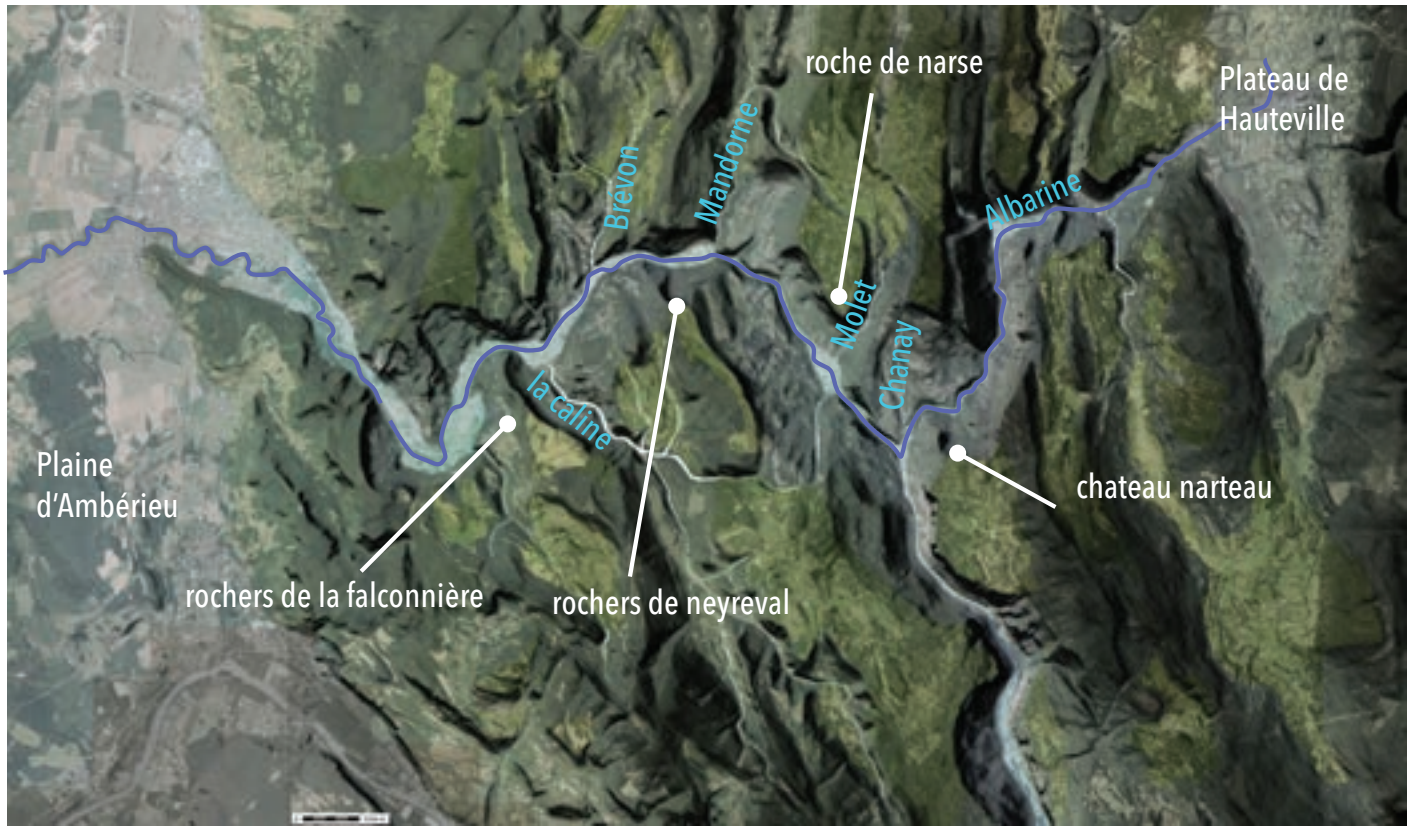

2 *L'Agriculture dans les pentes et sur les hauts, son adaptation dans ce territoire contraint et ses perspectives d'evolution*

Exemple d'Argis



Les parcelles de vigne, les vergers et les champs en pâture à proximité des villages contribuent à l'ouverture des paysages autour des espaces bâtis.

Aujourd'hui les pentes se reboisent et les lisières tendent à disparaître. La lisibilité des différents motifs paysagers est impactée.

3 *Lecture partagee du paysage depuis le depart de la Via-Ferrata d'Hostiaz: prendre de la hauteur pour comprendre le paysage dans son etendue*

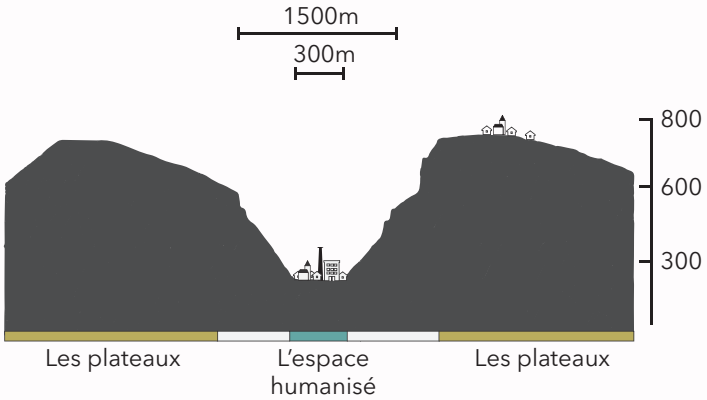

Les éléments paysagers marquant l'identité du territoire sont: les espaces agricoles sur les hauts, les corniches rocheuses, les pentes végétalisées et le fond de vallée parcouru par des réseaux linéaires/parallèles (villages, rivière, voie ferrée, route).

4 *L'Albarine et ses amenagements d'hier a aujourd'hui*

La rivière de l'Albarine relie les deux unités paysagères: les Gorges de l'Albarine et la Cluse des Hôpitaux. Très fréquentée pour ses eaux poissonneuses son intérêt paysager et sa visibilité pourraient être renforcés.

CARTE DU PA

N

Oncieu

Evo

6

Saint-Rambert-en-Bugey

Argis

Cleyzieu

Arandas

Conand

Point de départ / arrivée

1 Temps fort / Etape

Témoignage extérieur

Parcours en car

Portion à pieds

0 1000m

RCOURS

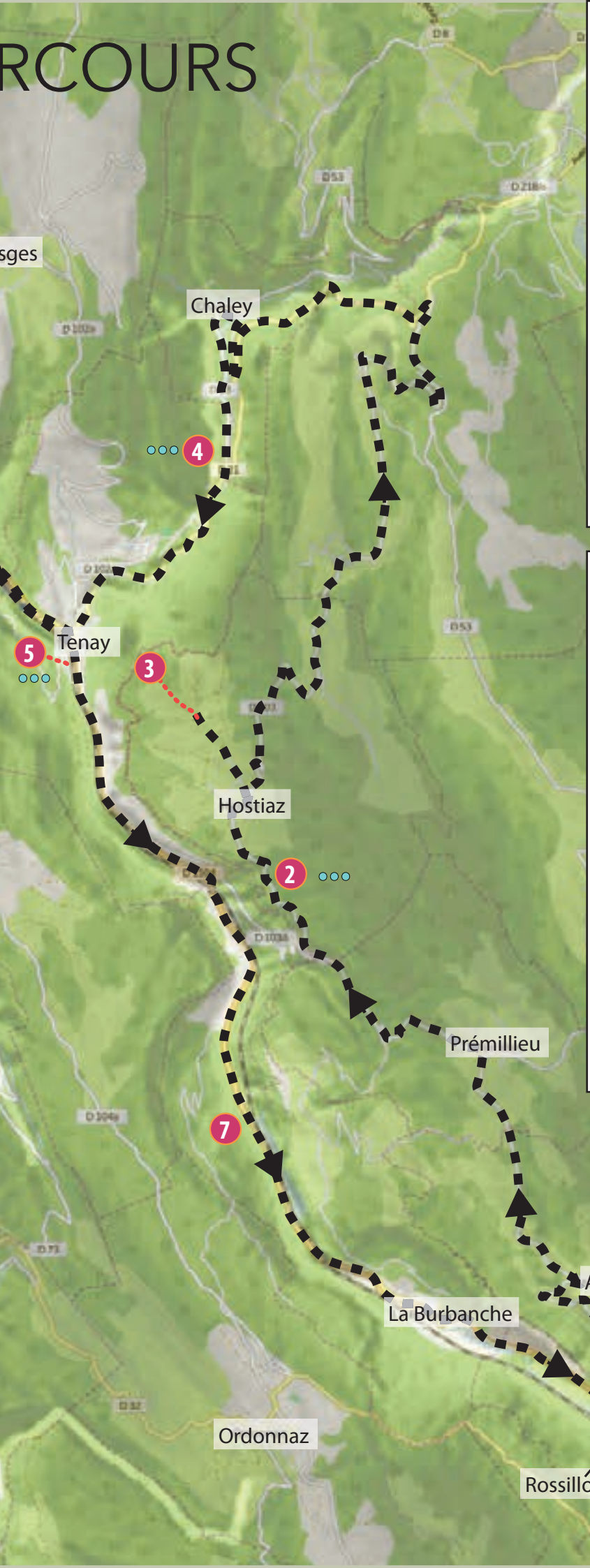

5 *Espaces urbains, axes de communication et rapport a l'eau : TENAY*

UN ESPACE CONTRAINT : UN SITE UNIQUE

1/ Par le relief

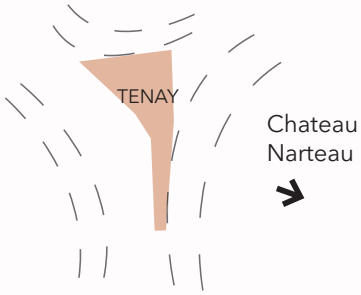

2/ Par l'eau

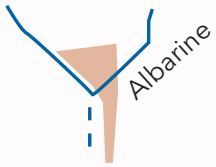

3/ Par les infrastructures de transport

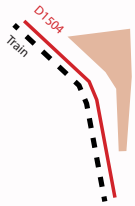

La commune de Tenay s'est développée sur les pentes et les hauts. La forme la plus caractéristique de cette croissance urbaine est l'habitat pavillonnaire.

6 *Espaces urbains, axes de communication et rapport a l'eau : SAINT-RAMBERT-EN-BUGEY*

La commune de Saint-Rambert-en-Bugey a toujours entretenu des liens forts avec l'Albarine. Son tissu urbain épouse la forme de la rivière. Un canal était présent historiquement dans la grande rue.

7 Les paysages visibles depuis la route departementale D 1504

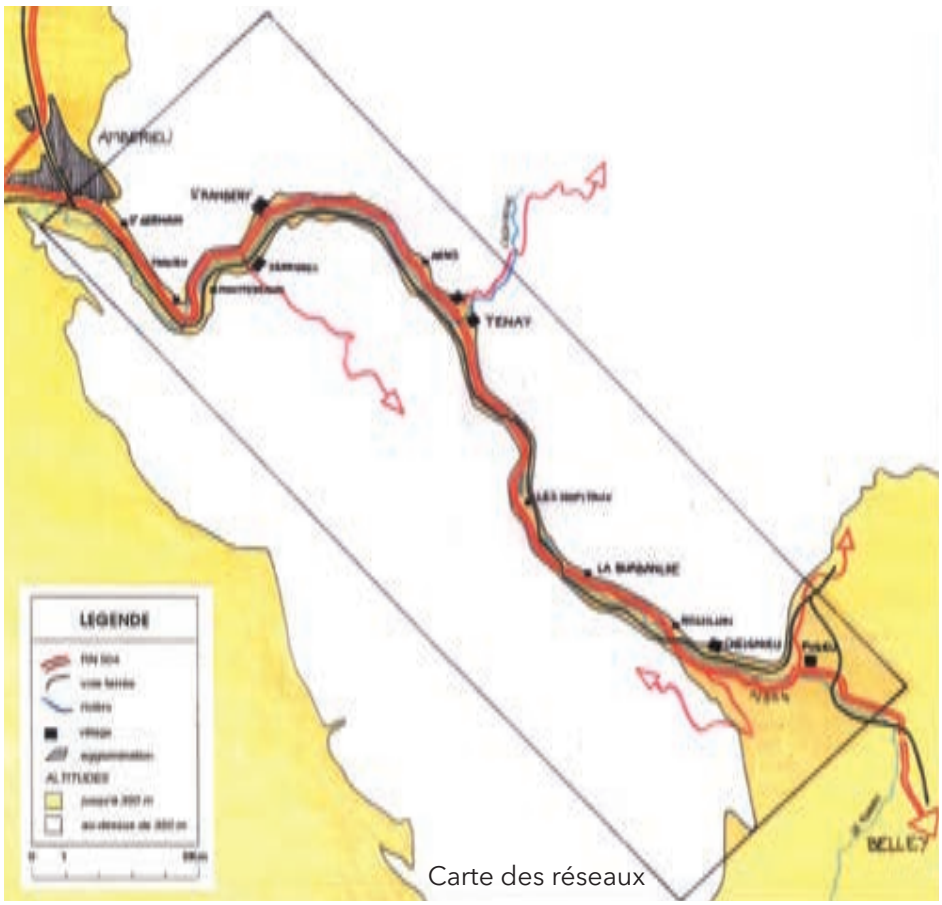

Carte des réseaux

La cluse des Hôpitaux présente de nombreux réseaux et axes de communication.
Ces éléments marquants du paysage permettent de relier les territoires entre eux mais ils peuvent également faire rupture (physique ou visuelle).

Le paysage que l'on observe depuis la D 1504 est généralement celui que nous allons retenir lorsque nous traversons la cluse.
L'image que nous pouvons nous faire de ce territoire est influencée par le caractère routier du fond de vallée.

Temoignages et regards individuels sur le territoire

La rivière de l'Albarine... (cochez une ou plusieurs réponses)

Est-ce que vous pêcher?

☐ Oui ☐ Non ☐ J'aimerais

Est-ce que vous vous baignez?

☐ Oui ☐ Non ☐ J'aimerais

Est-ce que vous randonnez le long des berges?

☐ Oui ☐ Non ☐ J'aimerais

Notez une couleur et un adjectif qui symbolisent selon-vous le territoire que nous venons de traverser aujourd'hui?

Si vous deviez décrire le paysage de la Cluse des Hôpitaux et celui des Gorges de l'Albarine, que vous vient-il spontanément à l'esprit?