

Pour un cadre de vie de qualité

Le CAUE du Nord vous aide à mettre en place les conditions nécessaires à la réussite de vos projets.

Rapport moral 2018

1918-2018

D'un siècle à l'autre

Il y a un siècle la population du Nord avait pour défi de relever les ruines des villes et des campagnes que la Première Guerre mondiale n'avait pas épargnées. Cette première reconstruction constituait le nouvel écrin de l'essor industriel de l'entre deux guerres. Les villes et les bourgs s'articulent alors en archipel au milieu de campagnes actives.

Le siècle passé a vu se rompre les liens et les interactions qui unissaient dans leurs complémentarités l'avenir des villes à celui des campagnes. Le développement de l'automobile, la disponibilité d'une offre foncière monétisant les terres agricoles, le désir de posséder sa maison, l'accès aux espaces de nature, mais aussi l'offre des centres commerciaux péri-urbains ont amplifié cette rupture. La périurbanisation des villes et l'urbanisation des campagnes a transformé en profondeur la morphologie du territoire.

Dans le même temps, des pans complets des territoires industriels s'effondraient alors que la montée en puissance de l'attractivité de la Métropole Européenne de Lille modifiait les équilibres du territoire. L'emballement de l'économie de marché a, dans ce contexte, laissé penser que les complémentarités entre les territoires étaient définitivement perdues.

L'organisation du territoire en question

Les Schémas de Cohérence Territoriales encadrent désormais les dynamiques territoriales. Ceux-ci répondent aux exigences de l'urbanisme de projet avec la nécessité d'orientations argumentées. L'analyse des besoins d'ouverture à l'urbanisation s'effectue désormais à travers les filtres du renouvellement de la ville sur elle-même, de l'attention portée à la préservation des terres agricoles et de la protection des milieux et des ressources naturelles.

De fait, la limitation de l'expansion urbaine questionne le rôle et l'avenir des espaces périurbains autant que la manière de repenser les centralités. La mise en place de nouveaux dispositifs publics d'accompagnement des collectivités a donné naissance à des programmes de revitalisation des centres villes et des bourgs.

Des perspectives sont ouvertes pour des évolutions significatives des relations entre villes et campagnes. Les enjeux sont proches de ceux de 1918 dans la nécessité d'imaginer un futur. Les questions d'aujourd'hui sont climatiques, parlent de la disponibilité des ressources, de l'évolution des besoins et de la capacité à adapter nos pratiques.

Le CAUE est aujourd'hui confronté aux défis d'accompagner les choix qui questionnent l'avenir. Ceux de régénérer l'attractivité des centres, de requalifier les périphéries et de consolider les valeurs des campagnes.



Le CAUE apporte des conseils personnalisés pour vous aider à monter vos projets de construction, d'aménagement, de paysage ou de sensibilisation des publics (y compris en milieu scolaire). Nous vous aidons à décrire les enjeux de votre territoire, à déterminer les orientations propres à assurer la qualité de votre projet et à impliquer les acteurs utiles tout au long de votre démarche. Le CAUE propose des rendez-vous qui permettent aux porteurs de projet (collectivités, particuliers, enseignants) de mettre en place une démarche de qualité.

LE CONSEIL AUX COLLECTIVITÉS

232 actions de conseil (189 en 2017) dont :

- **88** actions de conseil en projets d'habitat, d'équipements et d'espaces publics (44 en 2017)
 - **56** actions de conseil en projets de ville, de bourg ou de village (54 en 2017)
 - **21** actions de conseil en projets de paysage (29 en 2017)
 - **67** actions pour « fédérer les acteurs » (62 en 2017)
- 108 collectivités conseillées** (132 en 2017)

Commentaire :

L'année 2018 reste marquée l'explosion des **démarches participatives** autour des enjeux de **centralité**. Toutes les tailles de collectivités ont enclenché des actions participatives, à toutes les échelles et sur le long terme pour questionner leur centralité, leurs lieux de vie collective, sur les 7 territoires culturels du Nord, à travers Auby, Bollezeele, Capinghem, Férin, Maubeuge, Ors, Winnezele.



LE CONSEIL AUX PARTICULIERS

69 actions de conseil (47 en 2017) dont :

- **53** conseils individuels (39 en 2017)
- **4** conseils en appui en faveur de l'hébergement touristique durable (1 en 2017)
- **6** actions d'accompagnement de groupes de propriétaires et locataires (1 en 2017)
- **6** conseils aux lotisseurs, aménageurs et établissements de droit privé (6 en 2017)

Commentaire :

Nous renforçons les dispositifs d'accompagnement des particuliers. L'année 2018 a permis à la fois de définir les besoins d'un **outil numérique** de conseil mis au point par 10 CAUE et de renforcer le **conseil groupé** sur le terrain. Chaque conseil individuel doit servir d'exemple aux nouveaux demandeurs. Le travail en groupe facilite la co-construction d'un espace partagé, entre projets individuels.



LE CONSEIL AUX ÉQUIPES PÉDAGOGIQUES

5 actions de conseil :

- 8** ateliers (17 en 2017) qui ont touché :
- 30** lycéens (0 en 2017)
- 16** apprentis (0 en 2017)
- 53** collégiens (254 en 2017)
- 78** écoliers (96 en 2017)

Commentaire :

Nous avons renforcé l'offre pédagogique en élargissant le **déploiement** aux équipes pédagogiques volontaires pour participer aux **démarches participatives** des collectivités. Les Ateliers du projet deviennent un outils d'implication des habitants au sens large: scolaire, techniciens, élus, usagers. Les enfants apprennent à observer, à imaginer et à agir ensemble. Ils alimentent le débat local.





Le CAUE propose aux publics des temps de formations, de rencontres, de débats et d'observations offrant une lecture culturelle et transversale des territoires. Il favorise le dialogue et contribue à croiser les regards et nourrir les réflexions. Nous vous apportons (maîtres d'œuvre, maîtres d'ouvrage, enseignants, habitants) les contenus, les méthodes, les témoignages, les expériences propres à enrichir les réflexions au bénéfice de vos projets. Le CAUE propose des temps d'échange qui permettent aux porteurs de projet de se perfectionner et d'enrichir leurs points de vue.

LES ÉVÉNEMENTS autour de la thématique «Cultiver son territoire»

- 1 accrochage** (5 en 2017)
- 12 visites** (5 en 2017)
- 240 visiteurs** (325 en 2017)

Commentaire :

L'axe phare de la première année a été « De la cité-jardin à la ville nature - 1918/2018 - morceaux choisis ». Sa déclinaison fut : un premier accrochage dans les locaux du CAUE du Nord à l'occasion des Journées Européennes du patrimoine et en lien aux commémorations de 1918 ; des visites-échanges pour partager la matière et l'augmenter ; des perspectives de formations, de conseils ciblés et de publication en 2019.



LA SENSIBILISATION

- 1 workshop** (0 en 2017)
- 2 stands CAUE** (3 en 2017)
- 1 journée d'étude** (1 en 2017), **1 projection-débat** (1 en 2017),
- 2 visites** (0 en 2017)
- 9 interventions** dans les événements partenariaux (9 en 2017)
- 962 participants** ou **visiteurs** (538 en 2017)

Commentaire :

La variété des formats et des circonstances permet de toucher plusieurs types de publics : professionnels, étudiants, élus, habitants... Le croisement des publics est un plus dans le cadre des échanges. S'associer à des actions partenariales permet une visibilité complémentaire à celle des publics des événements du CAUE.



LES FORMATIONS

- 11 formations** (10 en 2017) dont :
 - **2 formations** académiques (2 en 2017) + 2 interventions, **4 interventions** dans des formations universitaires (1 en 2017), **3 formations S-PASS Territoires** (7 en 2017)
- 230 stagiaires** formés (195 en 2017),
- 14 stagiaires** accueillis au CAUE (4 en 2017), **1** préparation de cycles de formation (1 en 2017), **5 étudiants** accompagnés par le CAUE (2 en 2017)

Commentaire :

Les formations continues académiques réalisées avec l'appui d'enseignants missionnés sont importantes pour constituer un réseau d'appui auprès des établissements scolaires et des relais vers les élèves.

Les interventions en formation initiale complétés d'accueil de stagiaires permettent l'ancrage des apprentissages au sein de cas pratiques dans nos territoires culturels.

Les formations S-Pass vers les CAUE ou les partenaires confortent le réseau des passionnates.



Le CAUE sensibilise une grande diversité de publics aux problématiques architecturales, urbaines et paysagères. Il édite des publications, des vidéos, des portails pour comprendre les territoires et leurs dynamiques d'évolution. Nous vous aidons à mettre en place les outils de connaissance et de sensibilisation de vos publics. Nous définissons ensemble la ligne éditoriale de vos publications, les éléments de connaissance, de débats et les projets à partager. Le CAUE propose à ses adhérents et partenaires des collections qui leur permettent de partager auprès des publics la connaissance de leurs territoires, ses enjeux, ses projets et ses expériences.

LES PUBLICATIONS

- 35 publications numériques créées / 8 publiques** (20 en 2017) dont :
- 2 carnets de territoire / (10 en 2017) / - 10 carnets de vill[ag]e / (14 en 2017)
 - 2 carnets d'opération (0 en 2017) / - 2 carnets de découverte (5 en 2017)
 - 7 carnets de démarches pédagogiques / (10 en 2017)
 - 5 carnets de recommandations (10 en 2017) / - 7 carnets «hors collection» / (10 en 2017)
 - 2 contributions à des publications extérieures au CAUE

Commentaire :

- Expérimentation des carnets de vill[ag]e et mise en place d'une réflexion pour harmoniser leur format dans un objectif de pédagogie et d'efficacité.
- Développement des carnets de démarches pédagogiques destinés à faciliter le travail d'accompagnement des acteurs et favoriser l'autonomisation des ateliers.
- Accompagnement de la SGN à la production de carnets de découverte.

LES CONVERSATIONS

- 7 vidéos** (16 en 2017) dont :
- 5 archi[Conversations] série «Mixité urbaine» (10 en 2017)
 - 1 élu[Conversations] / - 1 vidéos partenariales (3 en 2017)
- 122 vidéos** en ligne depuis 2008, **10374** vues en 2018 et **68450** vues (de 2008 au 31 décembre 2018)
- 56 abonnés** à la chaîne youtube du CAUE de plus en 2018 sur **207** abonnés au total

Commentaire :

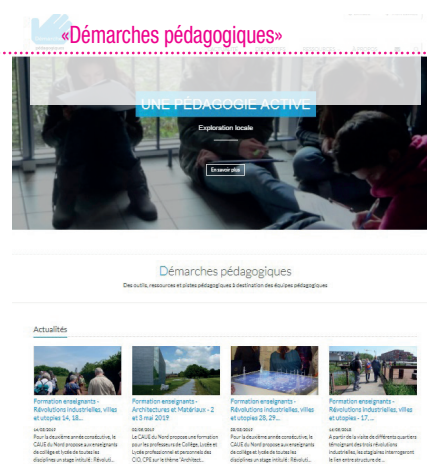

- Développement d'une nouvelle série sur la «mixité urbaine» mettant en avant les nouvelles approches répondant aux nouveaux besoins de la ville en terme de logement, d'équipements ou encore d'espace public.
- Réalisation d'une nouvelle «éluconversation» à Winnezele complétant les démarches innovantes des élus en milieu rural.

LES PORTAILS

- 33 portails créés par CAUE du Nord dont 19 publics** (13 en 2017) dont :
- 1 portail thématique (16 en 2017) / - 29 portails communaux (26 en 2017)
 - 3 portails partenariaux (0 en 2017) / - 49 actualités produites (71 en 2017)

Commentaire :

- Pour chaque commune adhérente, le CAUE propose un portail communal afin de leur permettre de capitaliser leurs ressources, de développer un observatoire, de créer des cartes et des publications numériques et de partager leur projet de ville.
- Les partenaires adhérents bénéficient également d'un portail comme la SGN qui valorise ses réflexions et ses productions.
- Création d'un nouveau portail thématique «Espace public».





Le CAUE propose aux acteurs du cadre de vie une plate-forme collaborative qui offre les moyens de mutualiser leurs ressources, leurs observations, leurs outils à travers des collaborations inédites et fécondes au service des territoires.

S-PASS Territoires est une plate-forme participative ouverte à tous : collectivités publiques, professionnels, usagers des territoires, milieu éducatif, habitants, ... Nous vous accompagnons dans la mise en place de votre groupe de travail. Nous définissons ensemble les objectifs, le mode d'animation, les acteurs de votre projet, le degré de participation des publics, les productions.

LA PLATE-FORME PARTICIPATIVE

60 nouveaux groupes dont **33** dans le nord (75 et 42 en 2017)

392 nouveaux membres participant les groupes (465 en 2017)

6 rencontres nationales (Codor, Spassionantes) (6 en 2017)

1 accord-cadre (gouvernance) **et un protocole d'accord** (administration de la plate-forme) signés entre les **10** CAUE

6 chantiers collaboratifs / Nouvel hébergement chez OVH ; une Inscription simplifiée et **1** nouvelle Base contacts ; **1** nouveau site pour la plateforme

Commentaire :

- Accueil du CAUE de La Réunion.
- Une gouvernance et une administration portées à 10 CAUE.
- 1 nouvelle page d'accueil.
- 1 nouvelle rubrique « Découvrir la plateforme ».



LA MÉDIATHÈQUE DU CADRE DE VIE

1772 productions dont **1168** du CAUE (2023 et 1498 en 2017) :

- **98** «Cartes interactives» dont **62** du CAUE (227 et 109 en 2017)

- **240** fiches « Outils» dont **50** du CAUE (178 et 45 en 2017)

- **1434** fiches « Médiathèque» dont **1056** par le CAUE (1618 et 1344 en 2017)

Commentaire :

- Expérimentation d'une Boite à idées «physique» en attendant le numérique.
- Ouverture progressive aux partenariats : PNR Avesnois, projet européen Partons 2.0, Société Géologique du Nord, Carnet bleu. Fédération des Parcs Naturels de Wallonie



L'OBSERVATOIRE PARTICIPATIF DU CADRE DE VIE

798 fiches «observatoire» créées dont **328** par le CAUE (802 et 440 en 2017) :

- **553** fiches «Marqueurs» dont **188** par le CAUE (412 et 199 en 2017)

- **58** fiches «Projets» dont **25** par le CAUE (133 et 68 en 2017)

- **115** fiches «Réalizations» dont **65** par le CAUE (160 et 120 en 2017)

- **72** fiches «Actions de médiations» dont **50** par le CAUE (97 et 53 en 2017)

Commentaire :

- L'Observatoire s'enrichit au quotidien grâce au travail de terrain
- Ouverture progressive aux partenariats : : PNR Avesnois, projet européen Partons 2.0, le Non-Lieu, la Société Historique de Pévèle, Société Géologique du Nord



LE CONSEIL D'ADMINISTRATION

Le Conseil d'Administration est composé de représentants des services de l'Etat, de professionnels, d'élus, de personnes qualifiées désignées par le Préfet et de membres élus par l'Assemblée générale.

Président du CAUE du Nord

Monsieur Michel PLOUY
Conseiller départemental du canton d'ARMENTIÈRES

Représentants des Collectivités Locales : Nommés par le Conseil Départemental

Monsieur François-Xavier CADART
Secrétaire, Conseiller Départemental - Canton de FACHES-THUMESNIL

Madame Marie CIETERS
Vice-Présidente, Conseillère Départementale - Canton d'ANNOEULLIN

Madame Martine FILLEUL
Conseillère Départementale - Canton de LILLE 4

Monsieur Michel PLOUY
Président, Conseiller Départemental - Canton d'ARMENTIÈRES

Monsieur Joël WILMOTTE
Conseiller Départemental - Canton d'AVESNES-SUR-HELPE

Madame Karima ZOUGGAGH
Conseillère Départementale - Canton de ROUBAIX 1

Représentants des Professions concernées : Nommés par les Instances Professionnelles concernées

Monsieur Xavier KIEKEN
Fédération des Promoteurs Immobiliers de la Région Nord

Monsieur Pierre-Antoine SAHUC
Vice président, Conseil Régional de l'Ordre des Architectes

Monsieur Jean-Pierre MISPELON
Association Régionale des Urbanistes Hauts de France

Monsieur Eric BERLIN
Fédération Française du Paysage Nord/PdC/Picardie

Représentant du Personnel : Élu par le Personnel de l'Association

Madame Claire DEWISME
Assistante d'Etudes

Représentants de l'Assemblée Générale : Élus par l'Assemblée Générale

Madame Sylvie BRACHET
Maire de BERGUES

Madame Viviane DESMARCHELIER
Maire d'EPPE-SAUVAGE

Monsieur Joël DEVOS
Membre du bureau, Maire de STEENWERCK

Monsieur Jacky DUMINY
Maire d'ORS

Monsieur Christian MATHON
Trésorier, Mairie de CAPINGHEM

Monsieur Jean-Marie RUANT
Vice-Président, Conseiller municipal WAHAGNIES

Représentants de l'État : Nommés par leurs fonctions

Madame Catherine BOURLET
Membre du bureau, Chef du Service Départemental de l'architecture et du Patrimoine du Nord

Monsieur Thibaut VANDENBESSELAER
Chef du Service d'urbanisme et de connaissance des territoires DDTM 59

Monsieur Eric FISSE
Directeur Départemental des Territoires et de la Mer du Nord

Monsieur Jean-Yves BESSOL
Inspecteur d'académie - Directeur académique des services Départementaux de l'Éducation nationale du Nord

Personnes qualifiées : Nommées par le Préfet

Monsieur Francis MEILLIEZ
Vice-Président, (Société Géologique du Nord)

Monsieur Pierre MONGIN
Secrétaire adjoint, (Mind Mapping pour tous)

L'ÉQUIPE

Benoit PONCELET
Directeur

Fanny FRIGOUT
Directrice adjointe, Pays lillois

Béatrice AUXENT
Architecte-urbaniste, directrice déléguée Cambrésis
Vincent BASSEZ
Architecte-urbaniste, directeur délégué Flandre intérieure et Flandre maritime

Christophe GRANDJACQUES
Architecte-urbaniste, directeur délégué Douaisis et Valenciennois
Christophe ROUVRES
Architecte-urbaniste, directeur délégué Sambre-Avesnois

François BOULANGER, infographiste-développeur
Anne BRAQUET, paysagiste
Nicolas DELIN, anthropologue-vidéaste
Claire DEWISME, assistante d'études
Corine GAUTHIER, comptabilité - contrôle de gestion
Vianney HAEUW, chargé de mission Information-Documentation
Delphine LEMANSKI, assistante d'études
Vincent LEVIVE, ingénieur-écologue
Aurélien SEBERT, géomaticien - développeur
Lucie STERCKEMAN, assistante de direction
Clément TERRIER, assistant d'études

LES ADHÉRENTS 2018-2019

Communes (46)

Aniche
Anor
Auby
Bavay
Bergues
Cantaing-sur-Escaut
Cappinghem
Cobrieux
Cuincy
Dechy
Douai
Englos
Ennevelin
Epe-Sauvage
Escaudain
Estaires
Feignies
Fenain
Férin
Flines-lez-Raches
Fourmies
Hardifort
Hautmont
Haynecourt
Lallaing
Lewarde
Lille
Marchiennes
Masny
Maubeuge
Merville

Obies
Ors
Oudezele
Pitgam
Raismes
Somain
Staples
Steenwerck
Taisnières-sur-Hon
Villers-Plouich
Wahagnies
Wallers Arenberg
Wandignies-Hamage
Wasquehal
Winnezele

Intercommunalités (5)

CC Coeur d'Ostrevent (20 communes)
CC des Hauts de Flandre (40 communes)
CC Pévèle Carembault (38 communes)
CC Sud Avesnois (12 communes)
Syndicat Mixte Flandre et Lys (58 communes)

Associations (14)

Association diocésaine de Lille
Autisme 59-62
Centre Hélène Borel
Fédération des Parcs Naturels de Wallonie
Goethe Institut
Parc Naturel des Plaines de l'Escaut
SDC Cmaden Garden

SDC Cormontaigne
SDC Covent Garden
SDC L'Arbonnoise
SDC Mogador
Société Française des Urbanistes
Société Géologique du Nord
Société Historique du Pays de Pévèle

Établissement d'enseignement (3)

Collège Rouges Barres, Marcq-en-Baroeul
Ecole Roger Salengro, Haubourdin
Lycée Charlotte Perriand, Genech

Partenaires d'ingénierie publique (3)

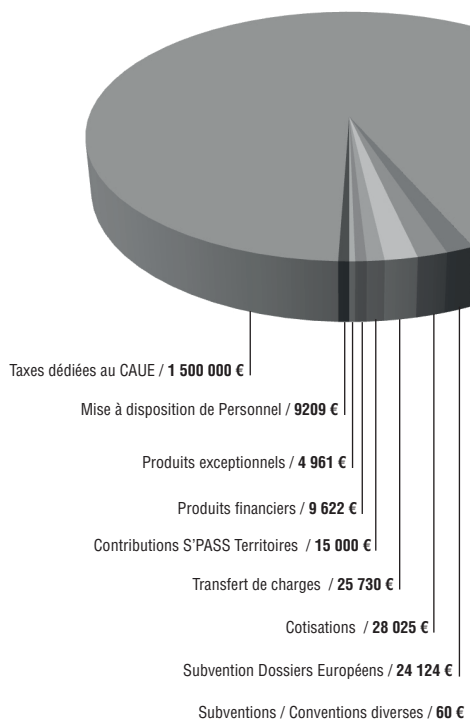
Agence de Développement et d'Urbanisme de la Sambre
Parc naturel régional de l'Avesnois
Parc naturel régional Scarpe Escaut

Organismes professionnels (10)

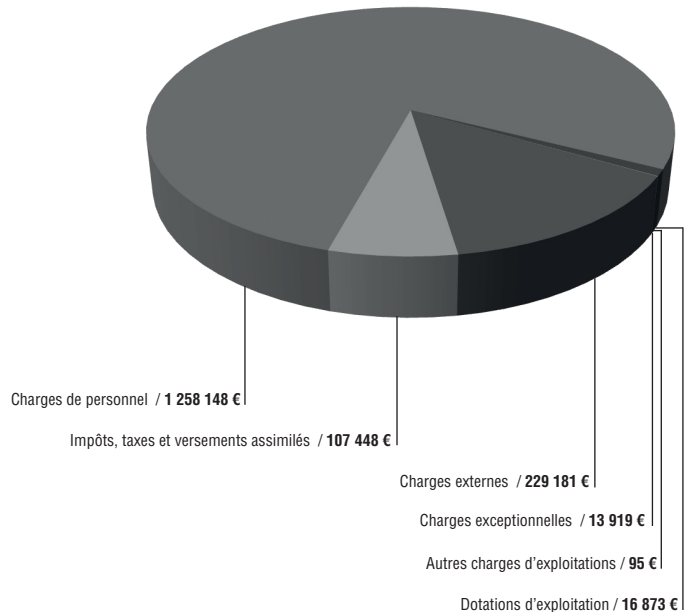
Agence Avant Propos
Atelier Nervures
Agence Pierre-Louis Carlier
Blaq Architectures
Fédération des Promoteurs Immobiliers
Lieux Uniques en Nord
Lalou + Lebec
Magéo Conseil
Neoximo
Village Amiante

LE BUDGET

Recettes / 1 616 731€



Dépenses / 1 609 121 €



Cultiver son territoire

Le cadre de vie est un bien commun qui nécessite que chaque action contribue au projet du territoire. L'ensemble des publics est concerné. En premier lieu les habitants et usagers pour lesquels les opérations sont menées et bien évidemment les décideurs, techniciens et concepteurs engagés dans le processus de réalisation.

Dans cette approche, 40 ans après la création du Conseil d'Architecture, d'Urbanisme et de l'Environnement du Nord, l'État et le Département du Nord ont souhaité s'engager en signant avec le CAUE une charte de partenariat dans une dynamique inédite en France :

- mobiliser leurs ressources et celles des partenaires afin que chaque projet participe de l'intérêt collectif, dans une démarche innovante et durable,
- développer l'information, la sensibilité et l'esprit de participation des publics,
- permettre à chaque réalisation d'agir en apport qualitatif au paysage naturel et urbain auquel elle participe.

L'idée revient à mobiliser l'intérêt des publics à agir en responsabilité, c'est à dire en connaissance des composantes de l'environnement et du rôle de chacun.

Le fait de disposer d'une ressource partagée entre marqueurs et valeurs d'exemple, disponible dans la plateforme S-PASS-Territoires permet de construire une offre pédagogique ouverte au plus grand nombre.

Observation et partage d'expérience

L'année 2019 aura permis de disposer de points de repères des 40 dernières années pour partager la trajectoire de la production architecturale, urbaine et paysagère.

Nous bénéficions des conditions pour créer une culture commune et disposer du terreau nécessaire pour permettre à chacun de cultiver le territoire dans une même communauté de destin.

Nous aurons consolidé les partenariats engagés avec la Mission Bassin Minier concernant, le partage d'information, avec la Société Géologique du Nord pour ce qui tient de l'observation de la réalité géologique, avec le Département et l'appui de l'Education Nationale autour des actions pédagogiques du Forum de Bavay.

En 2020, le CAUE du Nord compte prendre toute sa place en utilisant son agrément de droit pour la formation des élus en application de la loi du 7 juillet 2016 relative à la liberté de la création, à l'architecture et au patrimoine. Nous pourrions proposer aux communes et intercommunalités adhérentes au CAUE, un programme de formation des élus et des techniciens en outillant chaque territoire des moyens pour conduire le projet local.

L'ambition culturelle est portée au profit des jeunes générations autour de la perspective de construire une offre aux « enfants du territoire ». pour mieux comprendre, vivre et apprendre de son environnement pour s'adapter aux évolutions à venir.

« Montre moi et je verrai, dis moi et j'entendrai, fais moi participer et je comprendrai... »

RETROUVEZ L'ACTIVITÉ DU CAUE SUR NOTRE SITE

www.caue-nord.com

DIRECTEUR / **Benoît PONCELET**

contact@caue-nord.com

**DÉVELOPPER VOS PROJETS
ET VOS ACTIONS AVEC LE RÉFÉRENT
DE VOTRE TERRITOIRE :**

/ CAMBRÉSIS

Béatrice AUXENT,

bauxent@caue-nord.com

/ DOUAISSIS

Christophe GRANDJACQUES,

cgrandjacques@caue-nord.com

/ FLANDRE INTÉRIEURE

Vincent BASSEZ,

vbassez@caue-nord.com

/ FLANDRE MARITIME

Vincent BASSEZ,

vbassez@caue-nord.com

/ PAYS LILLOIS

Fanny FRIGOUT,

ffrigout@caue-nord.com

/ SAMBRE-AVESNOIS

Christophe ROUVRES,

crouvres@caue-nord.com

/ VALENCIENNOIS

Christophe GRANDJACQUES

cgrandjacques@caue-nord.com

