

Vrijdag 15 mei 2020 // intro S-PASS



- Introductie
- Wat is S-Pass: Christophe
- Waarom gebruiken wij S-Pass: Bern
- Getuigenis Partons 2.0: Jonas
- Vragen?
- 1^e Tutorial: Jonas
- Zich inschrijven: iedereen
- Vragen?
- Verloop verdere vorming
- Huiswerk: foto en tekst van jouw project

Ontdek S-PASS Territoires

Het participatieve platform van de leefomgeving



Geschiedenis en perspectieven

S-PASS Territoires, het participatief platform, kent haar ontstaan in de geschiedenis, reflectie en debat gedragen door het netwerk van de CAUE's en de federatie.

Geïnitieerd door de CAUE du Nord in 2011, verzamelt het op vandaag 11 CAUE's, haar partners en doelpubliek en de provincie West-Vlaanderen.

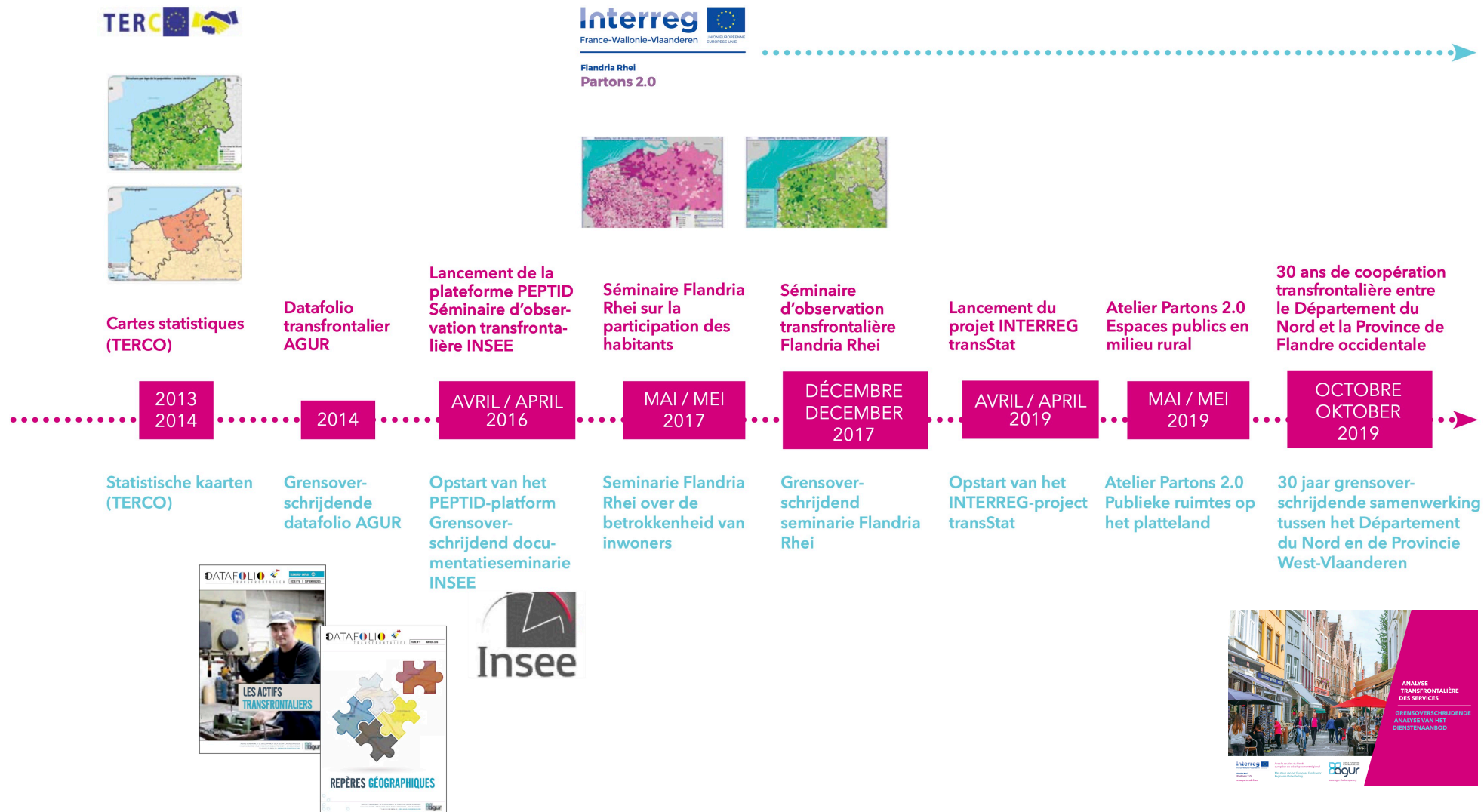
Geschiedenis en perspectieven



Rétrospective de l'observation transfrontalière / Hoe evolueerde de grensoverschrijdende observatie?



Geschiedenis en perspectieven



Hoe evolueerde gehaald uit de **Grensoverschrijdende analyse** PARTONS 2.0 - AGUR – 2020

Geschiedenis en perspectieven

UGENT - Grensoverschrijdende landschapseenheden / unités paysagères transfrontalières

21/01/2016

OUVRIR

par Territoire de Coopération - Gebiedsgerichte Samenwerking - Terco

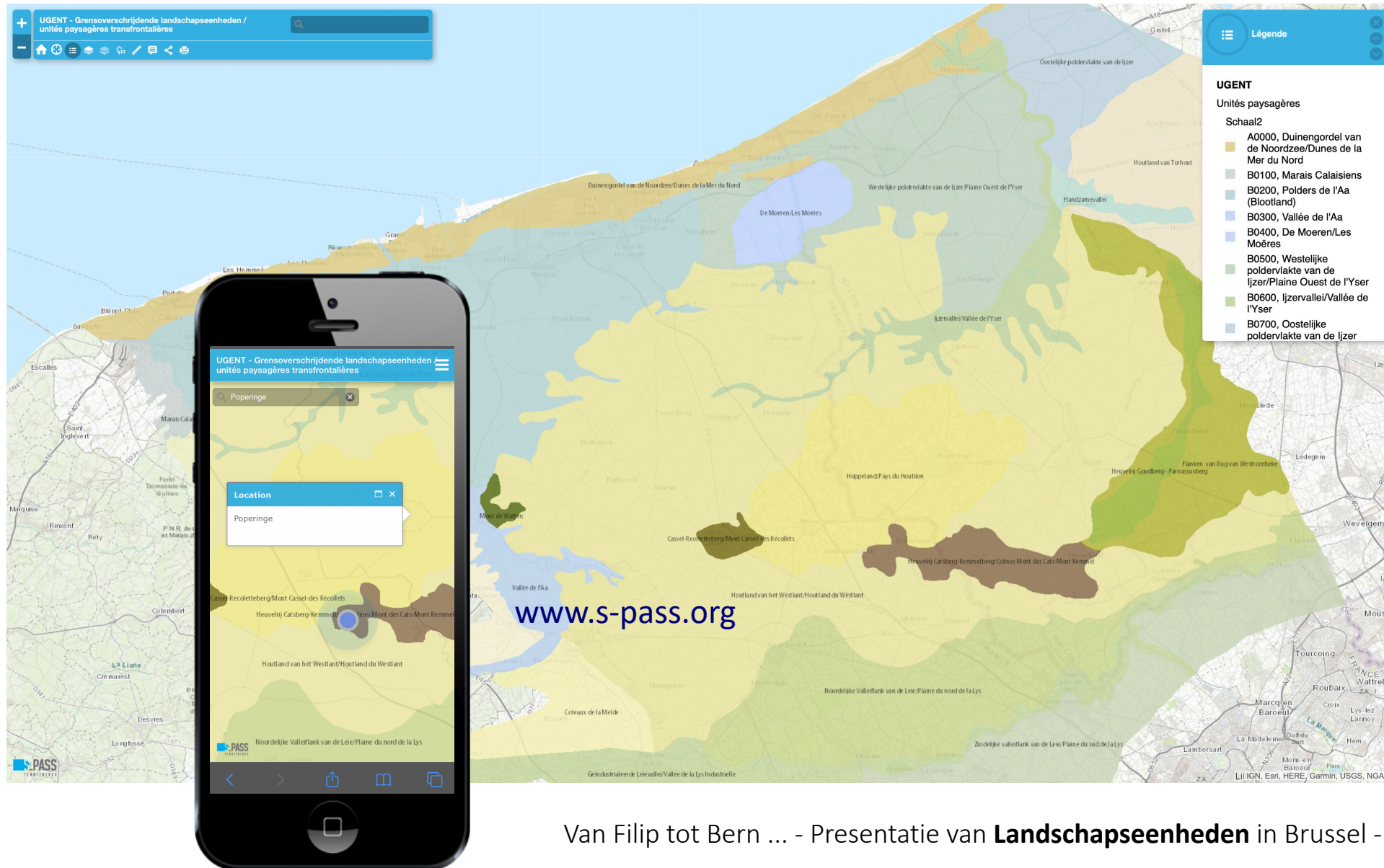
Description Intégrer

Veerle Van Eetvelde/Niels Dabaut (UGent): Studie en kaarten grensoverschrijdende landschapseenheden
(In opdracht van de Provincie West-Vlaanderen en CAUE du Nord)

Veerle Van Eetveldeet Niels Dabaut (UGent) ont travaillé une cartographie des unités paysagères transfrontalières
(Dans une commande de la Province de Flandre Occidentale et du CAUE du Nord).

Van Filip tot Bern ... - Presentatie van **Landschapseenheden** in Brussel - 2020

Geschiedenis en perspectieven



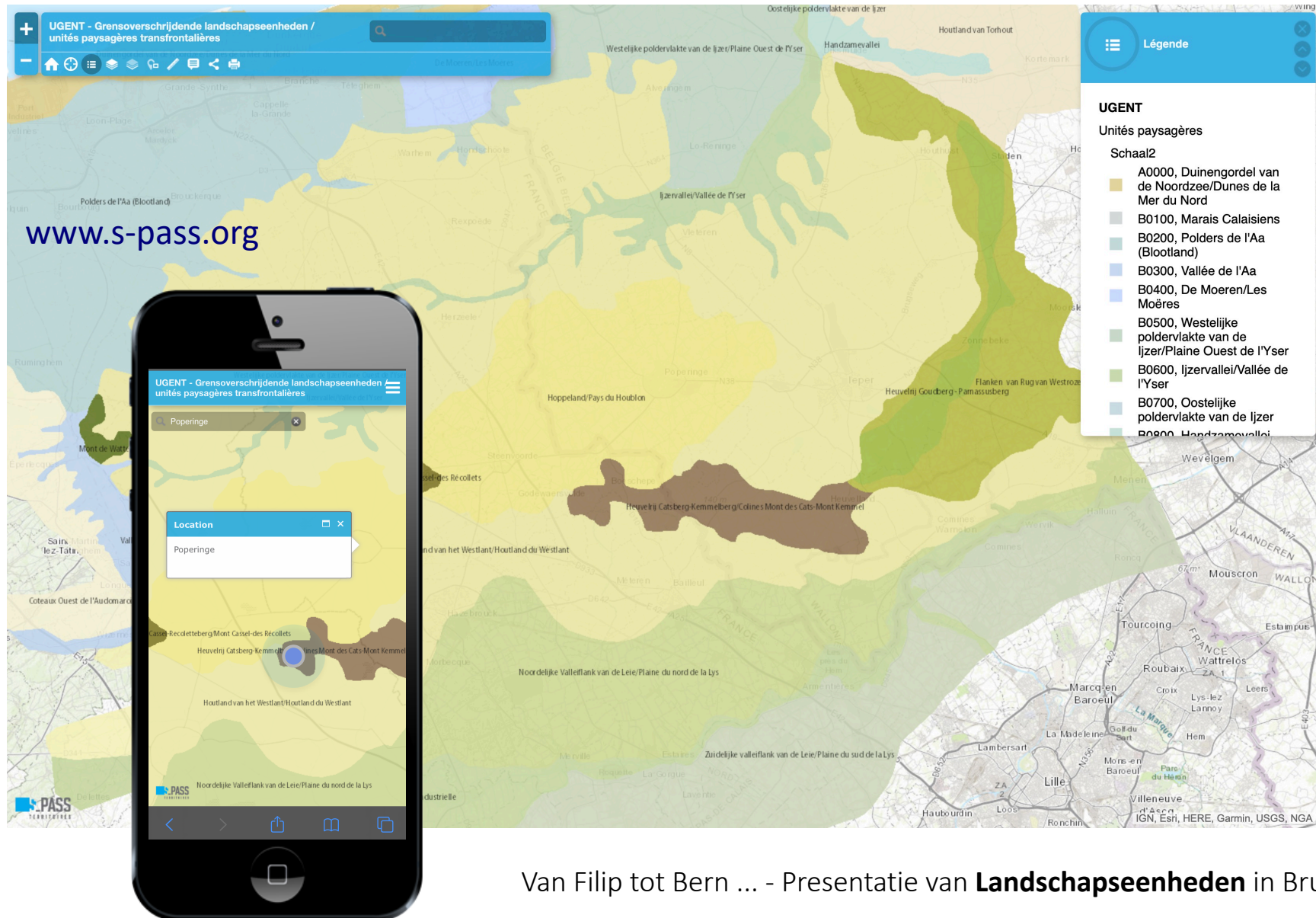
Van Filip tot Bern ... - Presentatie van **Landschapseenheden** in Brussel - 2020

Geschiedenis en perspectieven



Van Filip tot Bern ... - Presentatie van **Landschapseenheden** in Brussel - 2020

Geschiedenis en perspectieven

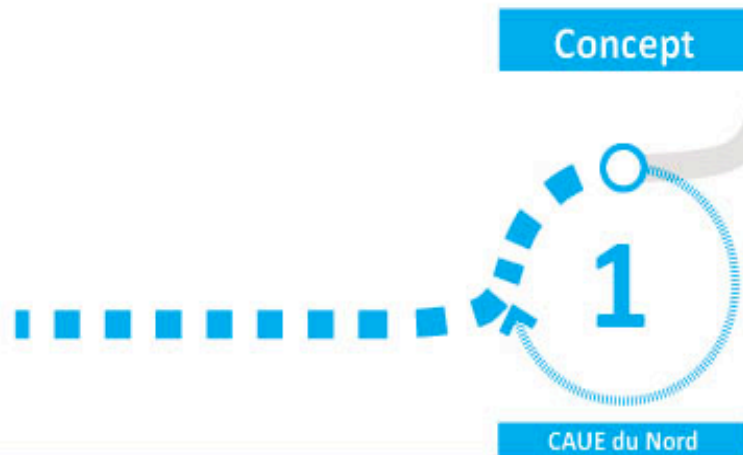


Van Filip tot Bern ... - Presentatie van **Landschapseenheden** in Brussel - 2020

Geschiedenis en perspectieven

2010 / Le CAUE du Nord sollicite 450.000 € auprès du FEDER sur la priorité "soutien d'actions innovantes intégrant les outils de la société de l'information". Le concept est présenté aux Universités d'été de Clermont-Ferrand (septembre).

2011 / La subvention est accordée. Le CAUE du Nord affine le concept, les objectifs et les fonctionnalités de la plateforme.



2006 2007 2008 2009 2010 2011 2012 2013 2014 2015 2016 2017 2018 2019 2020



Geschiedenis en perspectieven

2012 / Le prototype est présenté au public à Lille. A l'initiative du groupe fédéral GSI, 4 séminaires sont organisés pour échanger avec les CAUE intéressés : Beauvais [juillet 2012], Marseille [oct. 2012], Paris [Nov. 2012], Lyon [Déc. 2012].

2013 / Construction et signature du "Protocole d'accord pour une gouvernance et une utilisation de la plateforme" par 13 CAUE et la Fédération.

Prototypage

2

1

18 CAUE et la Fédération s'intéressent à la plateforme

CAUE du Nord

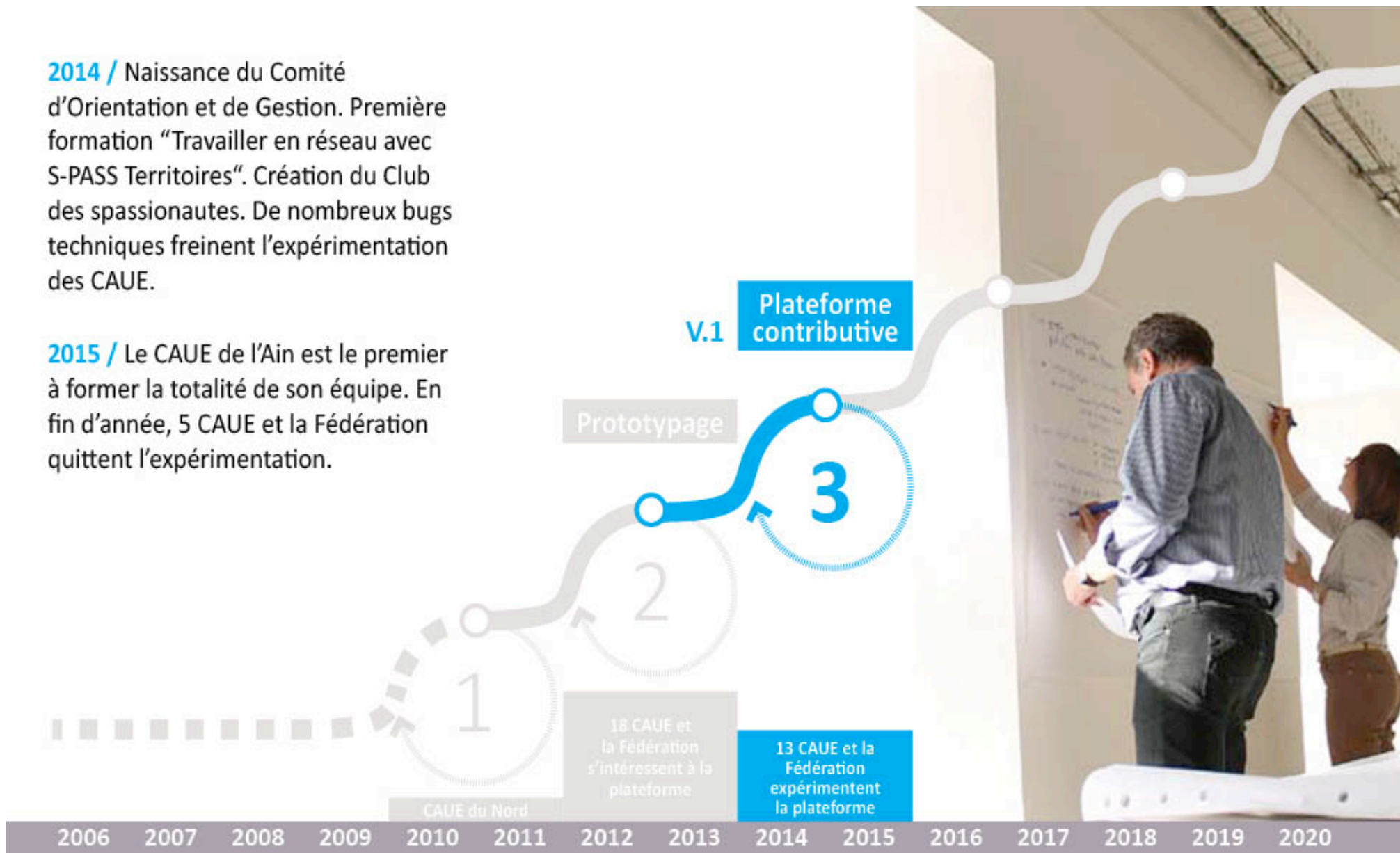
2006 2007 2008 2009 2010 2011 2012 2013 2014 2015 2016 2017 2018 2019 2020



Geschiedenis en perspectieven

2014 / Naissance du Comité d'Orientation et de Gestion. Première formation "Travailler en réseau avec S-PASS Territoires". Création du Club des spassionautes. De nombreux bugs techniques freinent l'expérimentation des CAUE.

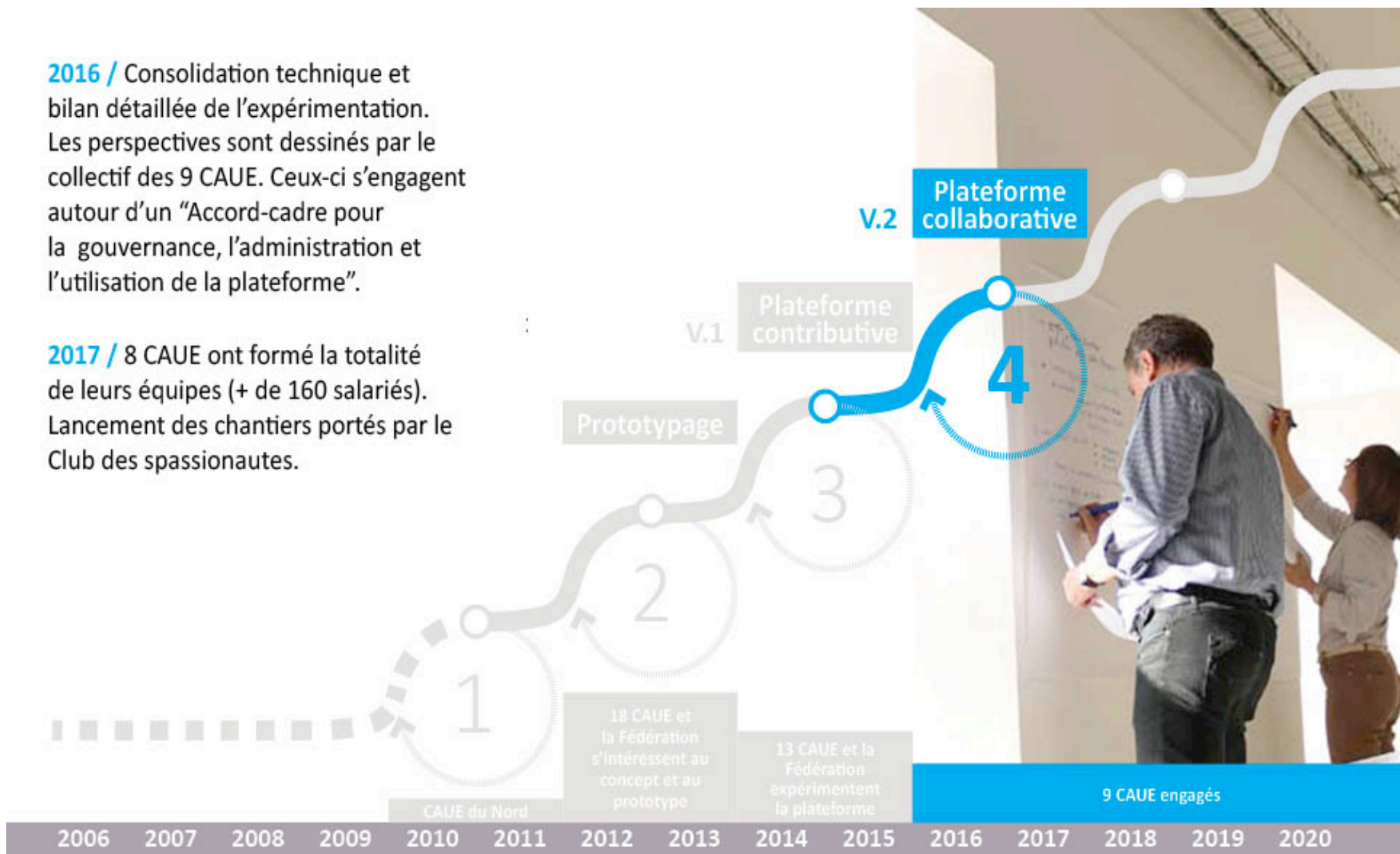
2015 / Le CAUE de l'Ain est le premier à former la totalité de son équipe. En fin d'année, 5 CAUE et la Fédération quittent l'expérimentation.



Geschiedenis en perspectieven

2016 / Consolidation technique et bilan détaillée de l'expérimentation. Les perspectives sont dessinés par le collectif des 9 CAUE. Ceux-ci s'engagent autour d'un "Accord-cadre pour la gouvernance, l'administration et l'utilisation de la plateforme".

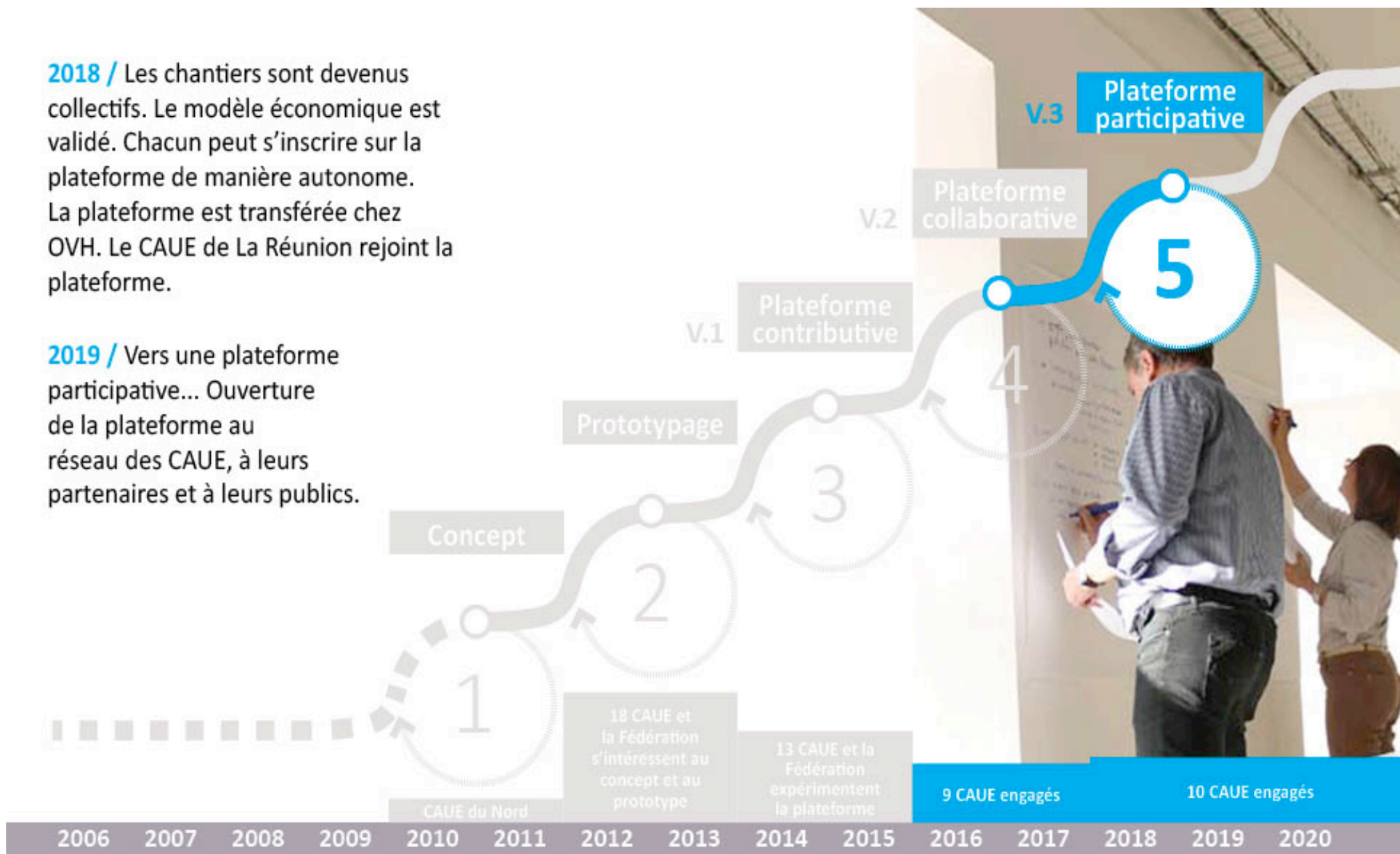
2017 / 8 CAUE ont formé la totalité de leurs équipes (+ de 160 salariés). Lancement des chantiers portés par le Club des passionnates.



Geschiedenis en perspectieven

2018 / Les chantiers sont devenus collectifs. Le modèle économique est validé. Chacun peut s'inscrire sur la plateforme de manière autonome. La plateforme est transférée chez OVH. Le CAUE de La Réunion rejoint la plateforme.

2019 / Vers une plateforme participative... Ouverture de la plateforme au réseau des CAUE, à leurs partenaires et à leurs publics.



Het participatieve platform van de leefomgeving

S-PASS Territoires is een samenwerkingsverband, een participatief platform, gedragen en geanimeerd door het netwerk van CAUE'S.

We verdedigen de idee van een gedeeld project en zijn van mening dat samenwerken aan een platform dat open staat voor iedereen (inwoners, politici, professionals, onderwijs) van fundamenteel belang is om samen een hoogwaardige leefomgeving te creëren.

Het participatieve platform van de leefomgeving

Een missie van publiek belang



CAUE's zijn verenigingen met een missie van publiek belang, en de wetgever heeft bevestigd dat:

'Architectuur is een uitdrukking van cultuur.

De architectonische creatie, de kwaliteit van de constructies, hun harmonieuze integratie in de omgeving, respect voor natuurlijke of stedelijke landschappen en voor het erfgoed zijn van publiek belang.'

'Daarom worden raden van architectuur, stedenbouwkundige en milieu ingesteld.'

Wet van 3 januari 1977 - Artikel 1

'De "CAUE" heeft een missie tot **informatie, gevoeligheid en de geest van publieksparticipatie te ontwikkelen** op de domein van architectuur, stedenbouw, milieu en landschap.

Het draagt bij aan de opleiding en ontwikkeling van politici, projecteigenaars en professionals.

Het geeft informatie en advies om architectonische kwaliteit te garanderen voor mensen die willen bouwen.

Het is beschikbaar voor de gemeenschap en overheidsdiensten die het kunnen raadplegen over elk landschap, stadsplanning, architectuur of milieuproject.'

Wet van 3 januari 1977 - Artikel 7

Het participatieve platform van de leefomgeving

Een missie van publiek belang



S-PASS Territoires is een collaboratief en participatief platform dat wordt gedragen en geanimeerd door het CAUE-netwerk (Raden voor Architectuur Stedenbouw en Milieu).



+

met de steun van
west-vlaanderen
de gedreven provincie



Het participatieve platform van de leefomgeving

Waarom S-PASS Territoires?

- **De leefomgeving is een gemeenschappelijk goed,**
- Individuele acties en projecten maken deel uit van de bouw van woonomgeving, landschappen en de omgeving,
- **Solidariteit is een** noodzaak om de samenleving te blijven maken en andere manieren van samenwerken voor te stellen,
- **We moeten van het verleden leren,** onze behoeften in vraag stellen, experimenteren en van anderen leren om aan een gedeeld project te bouwen.



Het participatieve platform van de leefomgeving

Onze ambitie

Met het platform S-PASS Territoires, willen we een **netwerk bouwen van actoren met het publiek**; hen helpen om zowel kwaliteit te bieden als hun project te valoriseren om :

- de kwaliteit van de leefomgeving **bevorderen**
- de geest van burgerinspraak **ontwikkelen**,
- territoriale samenwerking **vergemakkelijken**
- de aanpassing van de omgeving aan veranderingen in de samenleving **bevorderen**



Waarden en principes

S-PASS Territoires, het participatieve leefomgevingsplatform, is gebaseerd op een waarden en principes die gericht zijn op het faciliteren van samenwerking en de deelname van actoren en publiek

Netwerken

Bundeling

Openheid

Autonoom

Ethiek

Gedeel beheer

Waarden en principes

Werken in een netwerk

Collectieve intelligentie

Netwerken maakt het mogelijk om collectieve intelligentie te mobiliseren om te reageren op steeds complexere situaties

Gedeeld project

Werken in een netwerk maakt het mogelijk om actoren en publiek te verenigen om een gemeenschappelijke visie en een gedeeld project op te bouwen.

Kwaliteit

Werken in een netwerk bevordert het denken en de kwaliteit van projecten



Waarden en principes

Gedeeld gebruik

Verbeteren van vaardigheden

Het platform bevordert de verrijking van praktijkvoorbeelden en de ontwikkeling van kennis bij de gebruikers

Efficiency

Betrokkenheid en gedeeld gebruik, bevordert de efficiëntie door in projectmodus te werken.

Schaalvoordeel

Door het platform te gebruiken, kan uw organisatie haar investering en operationele kosten verlagen.



Waarden en principes

Openheid

Vrijwillig lidmaatschap

Registratie is eenvoudig, gratis en voor iedereen toegankelijk.

Samenwerking

Gebruikers kunnen hun eigen werkgroepen maken en leiden. Hen uitnodigen volstaat.

Participatie

Gebruikers kunnen deelnemen aan participatieve werkgroepen.



Waarden en principes

Autonomie

Training

De training “Werken in een netwerk met S-PASS Territories” vergemakkelijkt de toewijding en het juiste gebruik van het platform.

Ondersteuning

Ons netwerk ondersteunt u om het succes van uw projecten te bevorderen.

Wederzijdse verrijking

Je neemt geleidelijk je autonomie en neemt deel aan het verrijken van het netwerk.



Waarden en principes

Ethiek

Welwillendheid

Welwillendheid en luisteren bevordert de samenwerking en deelname van éénieder.

Neutraliteit

Politieke opvattingen en partijbelangen mogen niet op het platform verschijnen.

Respect voor de wet

Wij helpen u om de rechten te respecteren, maar u bent verantwoordelijk voor wat u deelt en publiceert.



Waarden en principes

Gedeeld beheer

Gebruikers

U kunt ons op elk moment bellen om ons te helpen de inhoud en tools te verbeteren.

Club des Spassionautes

Het brengt de CAUE-teams samen die zijn ingehuurd om de praktijk, inhoud en de continue verbetering van het platform te bespreken.

Oriëntatie- en Managementcomité (CODOR)

Het brengt bestuurders samen en heeft tot doel de inzet van het platform voor CAUE's, partners en het publiek te vergemakkelijken.



Tools ten dienste van uw projecten

S-PASS Territoires, het participatieve platform, biedt zijn gebruikers eenvoudige en efficiënte digitale tools aan om hun projecten te kwalificeren en te promoten.

Werkgroepen

Observatorium van de leefomgeving

Mediatheek van het gebied

Digitale publicaties

Interactieve atlas

portaalwebsite

Activiteiten databank

Tools ten dienste van uw projecten

Werkgroepen oprichten en animeren

Werkgroepen stellen actoren en publiek in staat om op afstand samen te werken rond een gemeenschappelijk project. Ze staan toe om:

- **Uitnodigen van teams**, partners en publiek,
- **Definiëren hun rollen** in het project [lezer, medewerker, animator],
- **werken in een netwerk** met verschillende digitale tools,
- **Verdelen** van de producten/outputs [groep, gemeenschap, publiek],
- **Betrekken** van het publiek.



Tools ten dienste van uw projecten

Deel uw observaties

Het participatieve Observatorium ihkv leefomgeving bevordert de wisselwerking van de visies van actoren en het publiek en maakt de omgeving en haar geschiedenis leesbaar.

Het maakt het mogelijk om te lokaliseren en kennis te maken met :

- De elementen die de identiteit van de territoria vormen | **Markeringen**
- Betrokken projecten en territoriale dynamiek | **Projecten**
- Architectuur-, stads- en landschapsproducties | **Realisaties**
- De benaderingen gedragen door actoren en het publiek | **Procedures en acties**



Tools ten dienste van uw projecten

Kapitaliseer uw bronnen

De **mediatheek over de gebieden** bevordert kennis op het gebied van architectuur, stedenbouw, milieu en landschap en biedt hulpmiddelen voor advies, animatie en ontdekking van de gebieden.

Het brengt veel bronnen samen en valoriseert deze en maakt ze toegankelijk voor actoren en het publiek: artikels, publicaties, foto's, geografische gegevens, websites, video's, ...



Tools ten dienste van uw projecten

De inhoud samenstellen

De toepassing **Digitale publicatie** biedt actoren en publiek de mogelijkheid om hun territoria, hun projecten en / of hun aanpak te vertellen via digitale multimediapublicaties die teksten, foto's, interactieve kaarten en video's combineren.

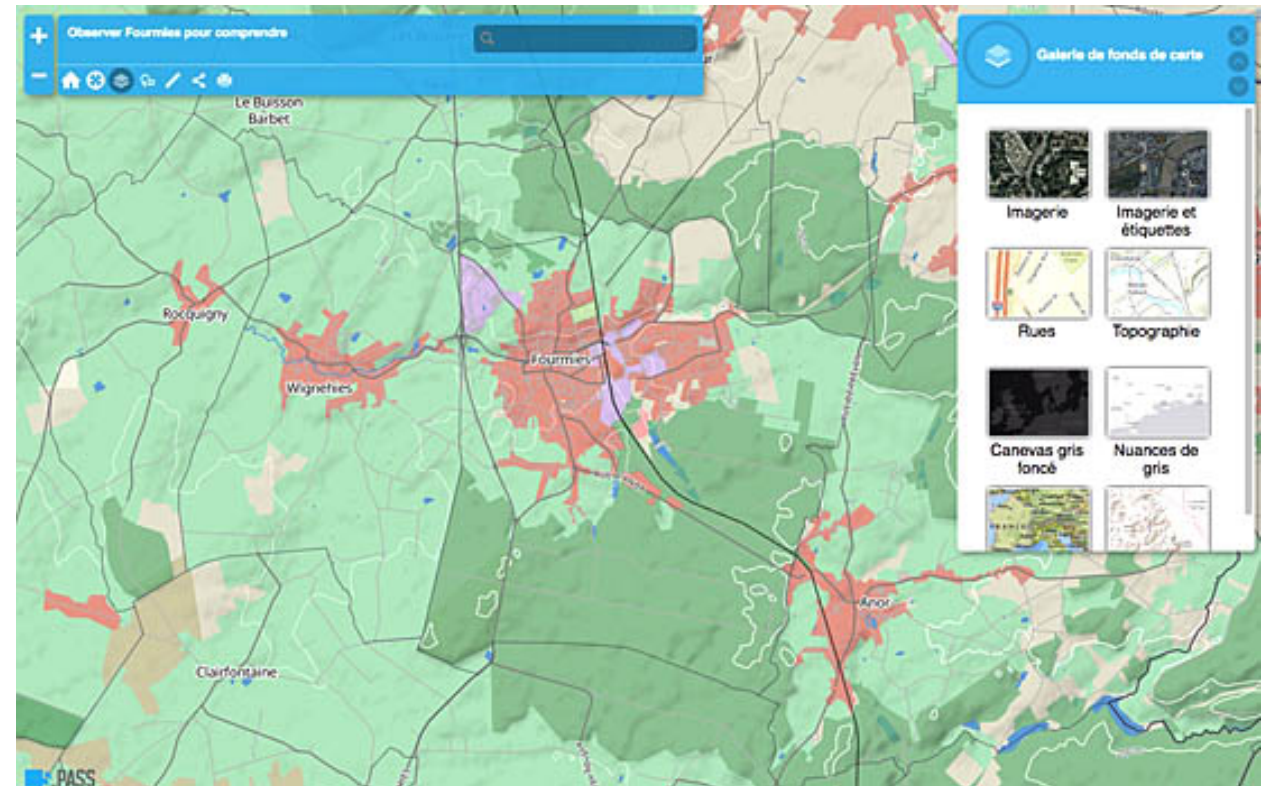


Tools ten dienste van uw projecten

De inhoud verrijken

De **interactieve Atlas**-applicatie laat belanghebbenden en doelgroepen toe hun territoria beter te begrijpen en hun kennis te delen door het verkennen en produceren van interactieve kaarten.

Hiermee kunt u geografische gegevens verzamelen, online tekenen en interactieve kaarten verspreiden.

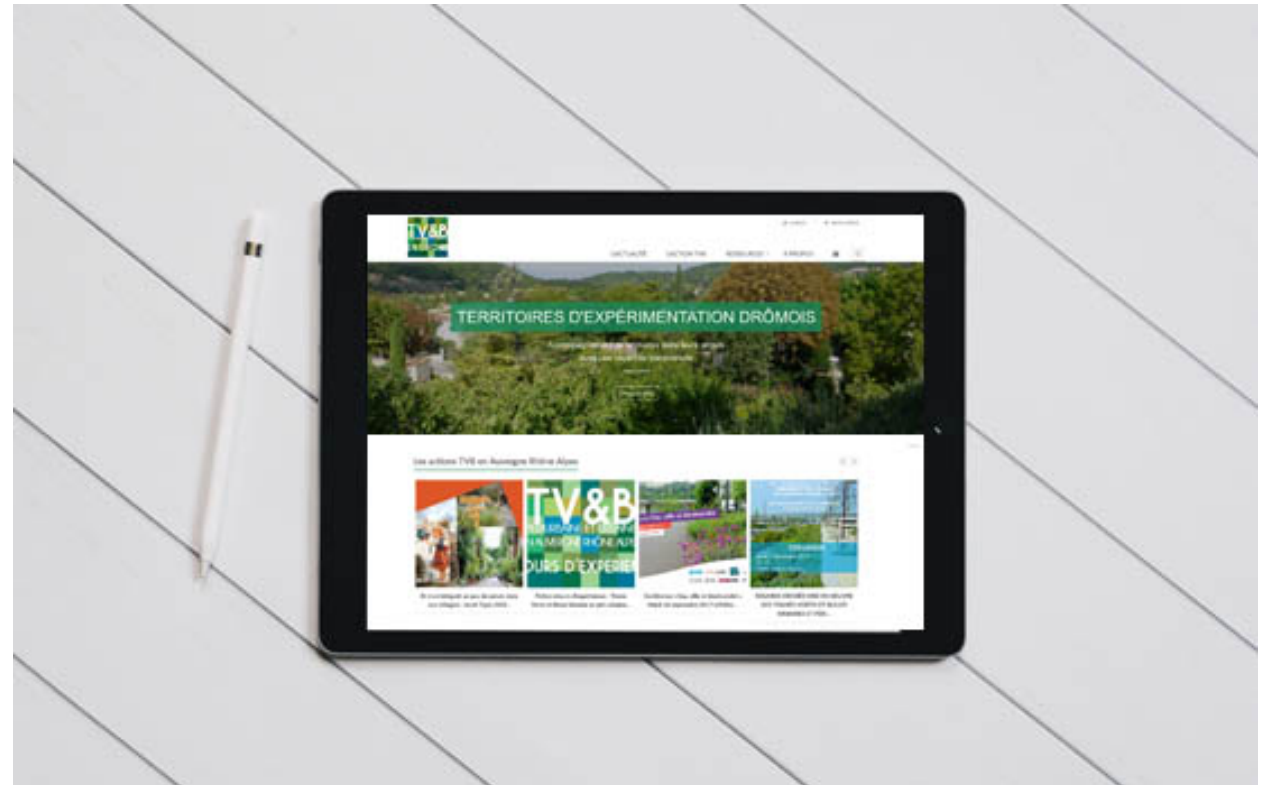


Tools ten dienste van uw projecten

Volg uw project op in real time

De **database** stelt CAUE's in staat hun taken te volgen, te beheren en erover te rapporteren in het kader van een werkgroep. De projecten kunnen worden gekoppeld aan het Observatorium en de Mediatheek.

Het maakt het mogelijk om de activiteit van uw organisatie te beschrijven, te geolocaliseren en te bewaren



Rejoignez-nous !

S-PASS Territoires, het participatief leefomgevingsplatform, is een collectief avontuur die inwoners, politici, professionals, pedagogen,...samenbrengt. Elk met hun kennis en blik.

Wees betrokken


Tools ten dienste van uw projecten

Een account in enkele kliks

Inschrijving is gratis en open voor iedereen :

- **inwoners**,
- **verenigingen** (cercles historiques, comités de quartiers, associations locales,...),
- **onderwijs** (Universités et grandes écoles, Lycées, Collèges, Ecoles),
- **gemeentes**,
- **intercommunales**,
- **partners voor publieke inrichtingen** (regionale landschappen, nationale parken, stedenbouwkundige agentschappen,...),
- **professionals** (architecten, stedenbouwkundigen, landschapsarchitecten, ecologen, ontwerpersbureaus...),
- **Provinciale** of **regionale Raden**,
- **Ministeries** of **dedeconcentreerde diensten van de staat** (cultuur, stedenbouw, planning, milieu, onderwijs,...),
- **CAUE**, URCAUE (regionale vakbonden van CAUE), FNCAUE (nationale vakbond van CAUE)

[Maak een account aan](#)




Waarom gebruiken we S-PASS?

Waarom werkt de provincie de komende drie jaar samen met CAUE du Nord voor het platform S-Pass Territoires?

Vooraf:

- platform leren kennen via TERCO (2013-14), zag de mogelijkheden, maar ook de vele moeilijkheden
- het werd ook al gebruikt in het project TransSport, PetLiv, Muren en Tuinen...
- Veel kinderziektes..., waardoor sommigen afhaakten



MAAR het platform biedt functies aan waar we allemaal nood aan hebben:

- Het **delen van informatie**, zowel onder elkaar als met de buitenwereld
- Het **bundelen van relevante informatie** op niveau projectwerking
- Het vormen van een **collectief geheugen** ipv een individueel geheugen
- Het **observeren** van ons grondgebied

Vertaald naar
onze eigen
werking,
betekent dit :

- Een platform en dus **hulpmiddel voor grensoverschrijdende samenwerking**:
 - **Partners delen info** (bestanden, goede voorbeelden...) met elkaar via het platform
 - **Nuttige informatie** over het project wordt **gedeeld met de buitenwereld** via de website in één klik
 - **Participatie** wordt makkelijker via het platform
- Maar ook een platform en dus hulpmiddel voor onze eigen dagdagelijkse job: **werken op het terrein**
 - **Regio's delen info met elkaar**, zodanig dat niet telkens opnieuw het warm water uitgevonden wordt
 - We vinden **inspiratie** bij elkaar, maar ook in het grote platform bij Franse partners via de zoekfunctie
 - We worden heel vaak bevroegd over projecten van nu en vroeger. Telkens opnieuw zoeken we dan snel in **archieven** de nodige stukken, **vaak versnipperd**

Warm pleidooi
om dit
platform ook
te gebruiken
om elkaar te
versterken:

- *In de eerste plaats* in het kader van het **koepelproject Flandria Rhei**, na de opgedane ervaringen in Partons 2.0, Transmobil en Qualicanes
- *In de tweede plaats* in het kader van onze **grensoverschrijdende samenwerking met Département du Nord en andere partners**
- *In de derde plaats* in het kader van **onze eigen werking**

Op die manier is grensoverschrijdende samenwerking ook niet iets apart, iets dat we erbij moeten nemen, maar inherent onderdeel van onze werking!