



Organisation  
des Nations Unies  
pour l'éducation,  
la science et la culture



**Bassin minier  
du Nord-Pas de Calais**  
inscrit sur la Liste du  
patrimoine mondial en 2012

# COMMENT PARLER DE L'INSCRIPTION ? Éléments de langage



## Préambule

*Ce guide s'adresse aux acteurs engagés dans la promotion de l'inscription du Bassin minier au Patrimoine mondial et dans la défense des valeurs de l'UNESCO.*

*Il n'a d'autre ambition que de poser une base argumentaire utilisable par tous. Il conviendra à chacun de s'appropriier ces éléments de langage, de les adapter, de les compléter, selon son type d'activité et les publics destinataires.*

*La Mission Bassin Minier tient à disposition d'innombrables ressources complémentaires sur la gestion et la promotion du Bien sur :*

**[www.bassinminier-patrimoinemondial.org](http://www.bassinminier-patrimoinemondial.org)**

## PRÉCIEUX COMME LES PYRAMIDES D'ÉGYPTE

Le Bassin minier Nord-Pas de Calais est inscrit sur la Liste du patrimoine mondial de l'UNESCO depuis 2012. Que nous dit cette prestigieuse reconnaissance sur notre territoire et ses patrimoines ?

Oui, l'histoire du Bassin minier compte !

**Oui, une partie de l'Histoire de l'Humanité s'est écrite chez nous.** Oui, pendant plusieurs siècles, l'histoire industrielle et ouvrière a changé la face du monde, et elle est tout aussi importante que celles des pharaons, des bâtisseurs de cathédrales ou des rois.

Pas plus, pas moins !

Notre patrimoine et nos paysages racontent cette empreinte humaine avec force. Et s'ils ne sont pas préservés, si nous n'en prenons pas soin, qui en témoignera dans 50, 100 ans et même... dans 40 siècles comme pour les Pyramides d'Égypte ?



Organisation  
des Nations Unies  
pour l'éducation,  
la science et la culture



**Bassin minier  
du Nord-Pas de Calais**  
inscrit sur la Liste du  
patrimoine mondial en 2012



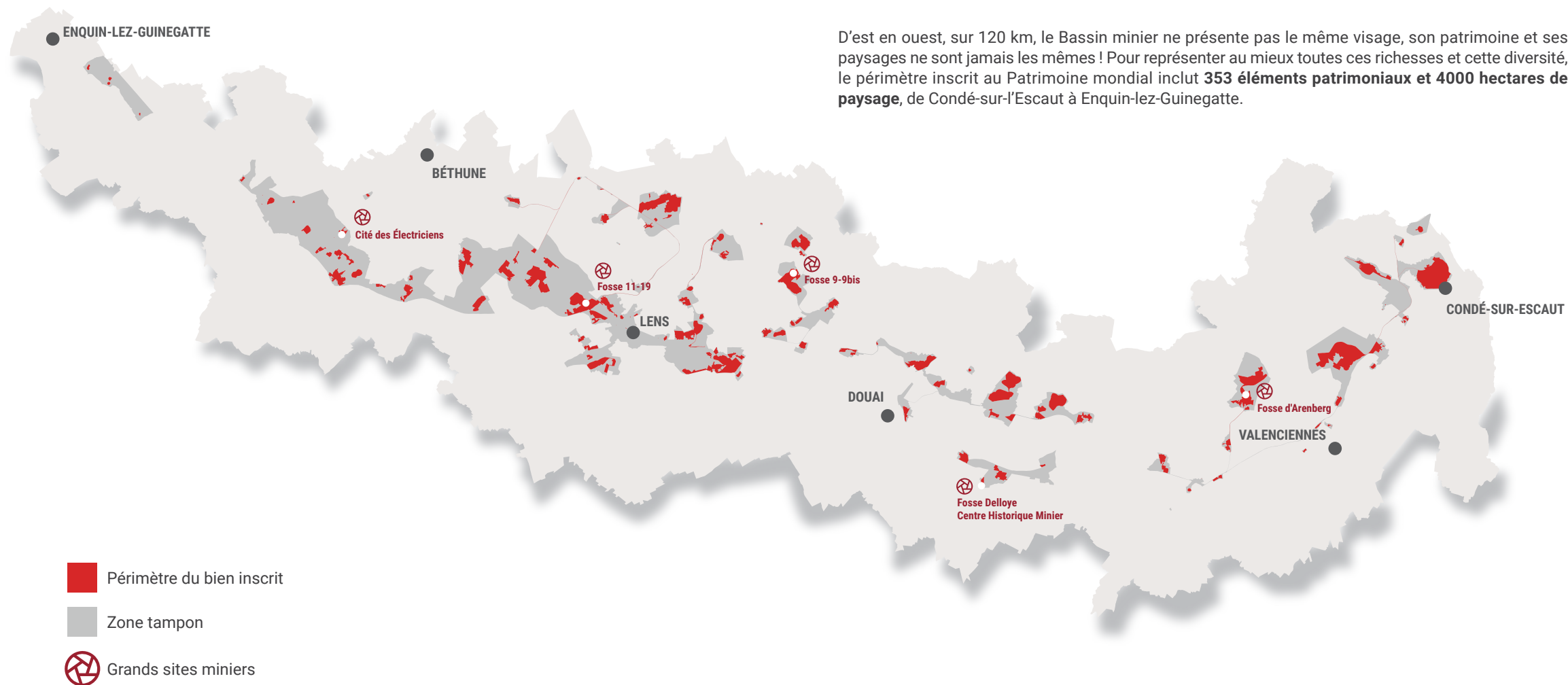
Pyramides d'Égypte



Terrils jumeaux de la fosse n°11-19 à Loos-en-Gohelle

## EXCEPTIONNEL ET PLURIEL


D'est en ouest, sur 120 km, le Bassin minier ne présente pas le même visage, son patrimoine et ses paysages ne sont jamais les mêmes ! Pour représenter au mieux toutes ces richesses et cette diversité, le périmètre inscrit au Patrimoine mondial inclut **353 éléments patrimoniaux et 4000 hectares de paysage**, de Condé-sur-l'Escaut à Enquin-lez-Guinegatte.



Cité des Électriciens à Bruay-la-Buissière



Grands Bureaux de la Société des Mines de Lens à Lens



Terril n°93 à Harnes



École ménagère de la cité d'Arenberg à Wallers



Machine de la fosse n°9-9bis à Oignies




Cité Foch à Hénin-Beaumont

## LE BASSIN MINIER SE SOUVIENT D'OÙ IL VIENT

L'exploitation du charbon a duré pendant près de 3 siècles. Au cœur de cet ADN minier, des hommes et des femmes ont construit un territoire et ses paysages. Ils ont écrit cette histoire industrielle et ouvrière, faite d'épreuves et de luttes mais aussi de **partage** et de **solidarité**.

Patrimoine du **Monde** ! Universelle, cette histoire résonne profondément et dépasse les frontières, rassemblant des destins aux quatre coins de la planète. Des milliers d'hommes et de femmes sont venus parfois de loin pour venir travailler chez nous. L'Humanité, le partage, l'ouverture et la solidarité sont au cœur des valeurs de l'UNESCO et du Patrimoine mondial.



65 BETHUNE. — Puits N° 8 de la Compagnie des Mines de Neux. — Trieuses de charbon



10. — UN CHANTIER D'ABATAGE



29 LENS — Fosse N° 4 — Entrée des Ouvriers

*Modeste Deonsort*



Librairie Delattre, Lens



LENS. - Trieuses en tenue de travail



## IL SE RÉINVENTE

### Il n'y a pas de patrimoine sans héritier !

Le Bassin minier est engagé dans la gestion et la protection de ce précieux Bien en vue de le transmettre aux générations futures. Loin de le figer, cette préservation s'appuie sur la reconversion de tout un territoire : les lieux de production deviennent pôles culturels ou numériques, les cités minières se rénovent, les cavaliers se transforment en voies vertes, les terrils sont maintenant des lieux de promenade et les étangs d'affaissement des bases de loisirs...

Le charbon a été la ressource du Bassin minier. Le patrimoine hérité de son exploitation est une ressource pour aujourd'hui et demain.



Créative Mine à la fosse d'Arenberg à Wallers



Cité de la Clochette à Douai



Étang d'affaissement et terrils, base des Argales à Pecquencourt et Rieulay



Le Métaphone® à la fosse n°9-9bis de Oignies

## IL RAYONNE À L'INTERNATIONAL

Le Bassin minier est entré dans la cour des grandes icônes mondiales comme le Taj Mahal, la Grande muraille de Chine ou la Statue de la Liberté.

Si l'inscription a amplifié la dynamique culturelle et patrimoniale, l'implantation du Louvre-Lens a propulsé ce territoire au niveau international.

**Le Bassin minier devient peu à peu une destination touristique d'exception, prisée des habitants tout comme des visiteurs venus d'ailleurs.**



Fosse Delloye, Centre Historique Minier à Lewarde



Musée du Louvre-Lens



Taj Mahal en Inde



Grande Muraille de Chine



Ile de la Réunion



Statue de la Liberté à New-York, Etats-Unis

## FIERS DE NOTRE BASSIN !

Reconnaissance du rôle joué par les mineurs et leurs familles dans l'Histoire, argument pour améliorer le cadre de vie, changement d'image pour les habitants, attractivité nouvelle pour des touristes, des financeurs et des investisseurs... **L'inscription au Patrimoine mondial a de nombreux effets positifs pour notre territoire.**

Si elle s'accompagne d'un engagement collectif pour préserver un patrimoine d'une valeur exceptionnelle, cette inscription ne consiste pas à « mettre sous cloche » le territoire. Bien au contraire, le territoire est engagé dans le 21<sup>ème</sup> siècle et au-delà !



*Terrils du Pays à Part à Maisnil-lès-Ruitz et Ruitz*



*Emblème du Patrimoine mondial  
par les élèves de CM1 et CM1-CM2 de l'école Beugnet-Evrard de Mazingarbe,  
résidence d'artiste sur la valeur universelle exceptionnelle du Bassin minier, décembre 2015.*



*Lâcher de ballons, restitution de la résidence d'artiste sur la valeur universelle exceptionnelle du Bassin minier, Grenay, juin 2016*



## LES AGITÉS DU BASSIN

Élus, techniciens, entreprises, porteurs de projets, habitants, expatriés, nous sommes tous, de près ou de loin, dépositaires de cette histoire, de ce patrimoine et des valeurs que porte l'inscription au Patrimoine mondial. Nous sommes tous, de près ou de loin, acteurs de la transmission, de la protection et du devenir de cette empreinte humaine et de ce territoire d'exception.

Soyons fiers de notre territoire et de son histoire pour continuer, aujourd'hui et demain, à faire bouger notre Bassin !

Rejoignez la communauté des Agités du Bassin : [communication@missionbassinminier.org](mailto:communication@missionbassinminier.org)



Fosse n° 1-19 à Loos-en-Gohelle



Inauguration de la cité Bruno ancienne "cité-pilote Patrimoine mondial" à Douges, octobre 2017



Les 5 ans de l'inscription du Bassin minier au Patrimoine mondial à la fosse n°9-9bis à Oignies, juillet 2017



Le Patrimoine mondial en bus impérial par Valenciennes Tourisme et Congrès, juillet 2018



Son et lumière au stade-parc et piscine art déco de Bruay-la-Buissière pour les 5 ans de l'inscription, juin 2017

**Photo de couverture :**

Cité Bruno ancienne à Dourges  
© Jean-Michel André-Mission Bassin Minier  
Pages 2 et 3 :  
© 2012 - Hubert Bouvet, Région Hauts-de-France  
Page 5 :  
© Fotolia - Roland Brack  
© Jean-Michel André, Mission Bassin Minier  
Page 6 (de gauche à droite) :  
© Aurélien pour la Mission Bassin Minier  
© Jean-Michel André, Mission Bassin Minier  
© 2012 - Hubert Bouvet, Région Hauts-de-France  
© 2012 - Hubert Bouvet, Région Hauts-de-France  
© 2012 - Hubert Bouvet, Région Hauts-de-France  
© Mission Bassin Minier  
Pages 8 et 9 :  
© Centre Historique Minier Lewarde  
Page 10 :  
© Jean-Michel André, Mission Bassin Minier  
Page 11 :  
© Jean-Michel André, Mission Bassin Minier  
© Pidz, Mission Bassin Minier

**Page 12 :**

© Jean-Michel André, Mission Bassin Minier  
© Jean-Michel André, Mission Bassin Minier  
Page 13 (de gauche à droite et de haut en bas) :  
© Fotolia - Joerg Hackemann  
© Fotolia - Zhu Difeng  
© Fotolia - Frog 974  
© Tiana Havert  
Page 14 :  
© Jean-Michel André, Mission Bassin Minier  
© Jean-Michel André, Mission Bassin Minier  
Page 15 :  
© ULLOA Films Benoît Tanguy - Nord Drone Services  
Page 16 :  
© Jean-Michel André, Mission Bassin Minier  
© Guillaume Theys - Mission Bassin Minier  
Page 17 :  
© Mission Bassin Minier  
© Mission Bassin Minier  
Page 18-19 :  
© Pidz, Mission Bassin Minier

**Direction de la publication :**

Cathy Apourceau-Poly, *présidente*  
Catherine Bertram, *directrice*  
Mission Bassin Minier Nord-Pas de Calais

**Conception :** Mission Bassin Minier Nord-Pas de Calais  
& Bien fait pour ta Com'

**Impression :** Qualit'Imprim sur papier certifié 100% recyclé  
avec des encres végétales.

© Mission Bassin Minier Nord - Pas de Calais  
Octobre 2018



Organisation  
des Nations Unies  
pour l'éducation,  
la science et la culture



**Bassin minier  
du Nord-Pas de Calais**  
inscrit sur la Liste du  
patrimoine mondial en 2012

[www.bassinminier-patrimoine mondial.org](http://www.bassinminier-patrimoine mondial.org)



## Mission Bassin Minier

Carreau de Fosse du 9-9bis

Rue du Tordoir - BP 16 - F 62 590 OIGNIES

Tél. (33) (0) 321 087 272

[accueil@missionbassinminier.org](mailto:accueil@missionbassinminier.org)

[www.missionbassinminier.org](http://www.missionbassinminier.org)

