


PAR to 2017

Pilootprojecten /5
Projets Pilotes /5

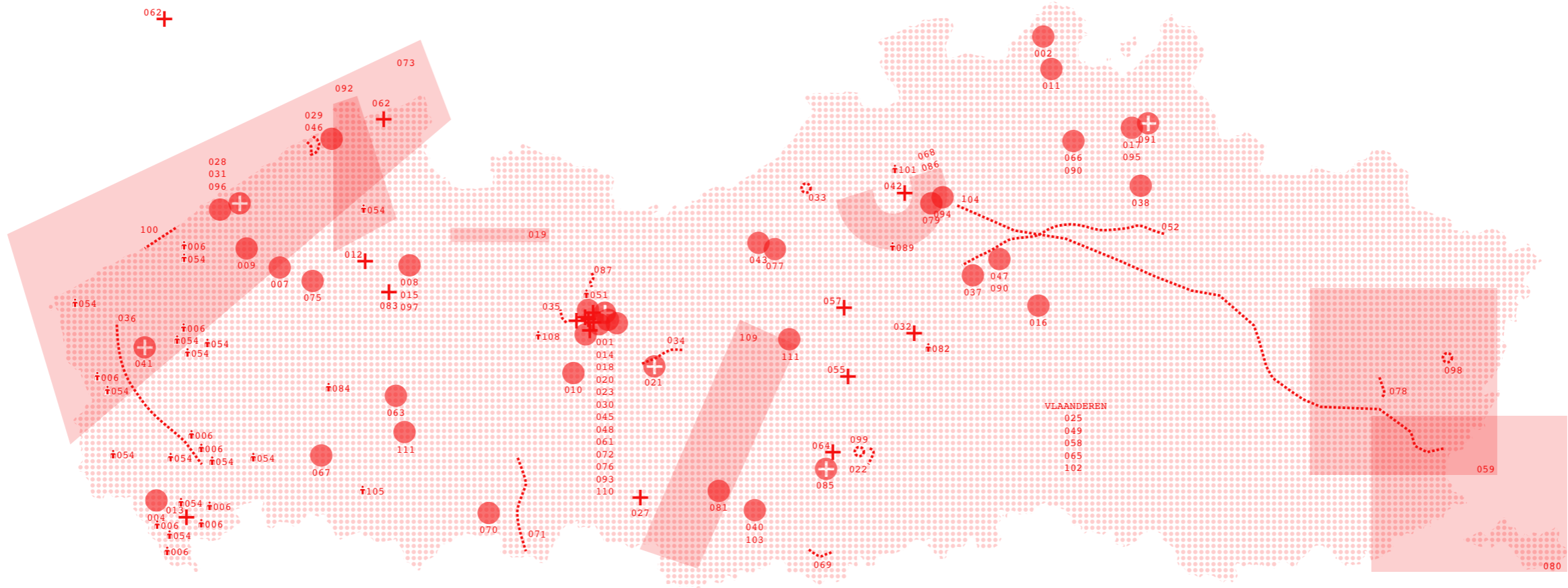
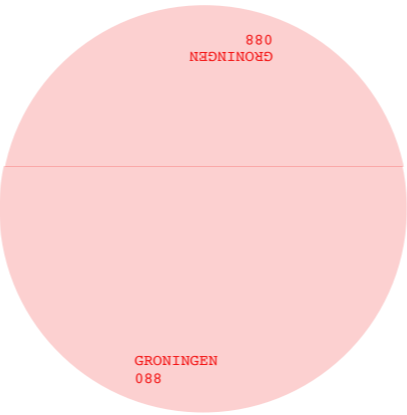
Participatie in Winnezele
Participation à Winnezele






15-12-2017

pp



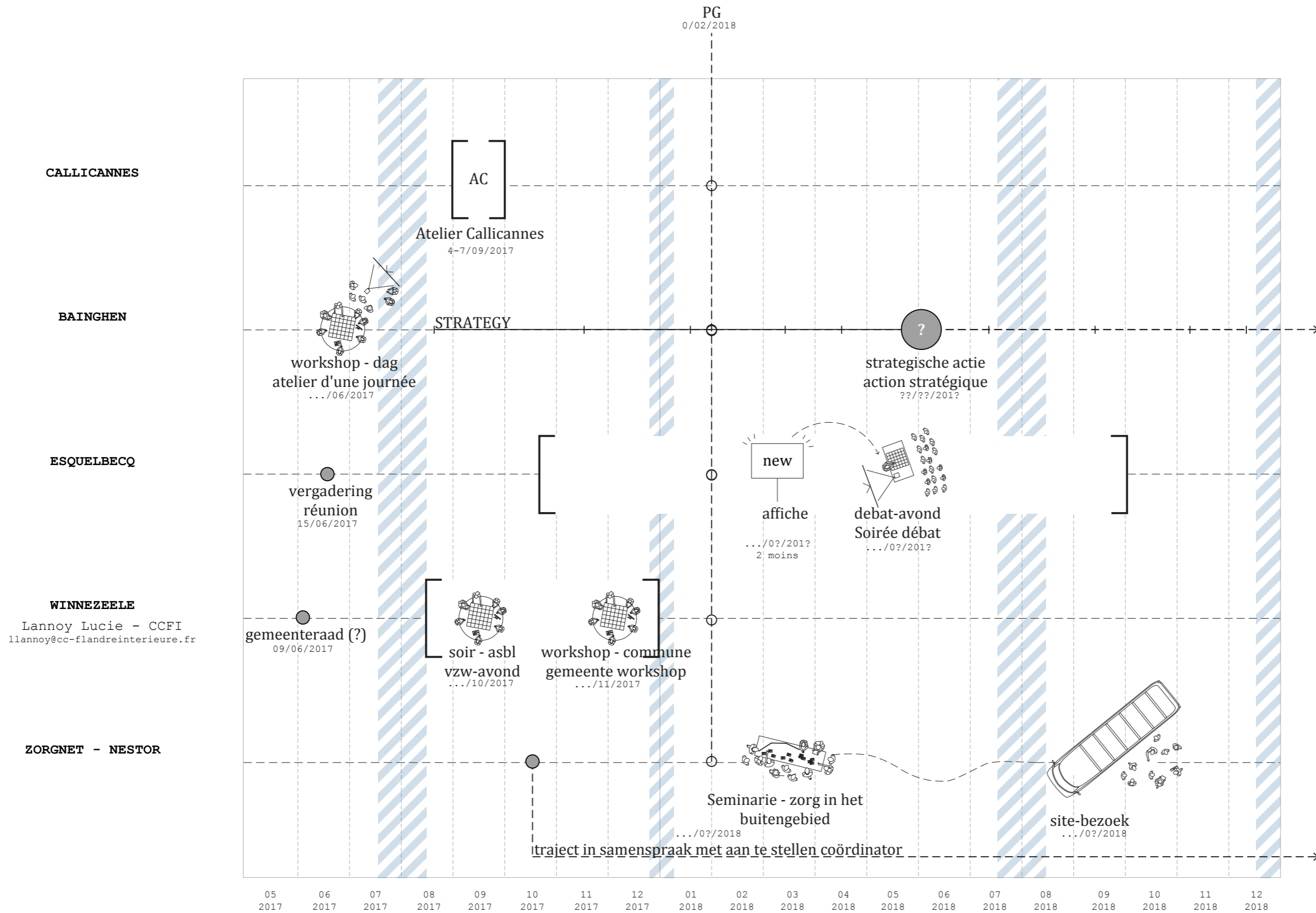
KENNISMAKING / TOUR DE TABLE



-  ADVIESVERLENING - BEGELEIDING
-  ARCHITECTUURPROJECT - SCENOGRAFIE
-  MASTERPLAN - DORP/STADSPROJECT
-  INFRASTRUCTUUR - PUBLIEKE RUIMTE
-  REGIONALE VISIE - ONDERZOEK

 024

CINQ COMMUNES / CINQ QUESTIONS / CINQ TYPES DE PARTICIPATION



QUELQUES EXEMPLES



Bainghen / Callicannes / Winnezeele

AGENDA

1. UNE RENCONTRE

avec la maire, le CCFI, caue, la Province de Flandre Occidentale et Maat-ontwerpers

2. UNE CARTE MENTALE

C'est quoi ça ?

3. LA CARTE DE WINNEZEELE

Quel est l'ordre spatiale pour vous ? LA PARTICIPATION

4. UN FOND DE PLAN

travaillons une stratégie pour le village

1.

UNE RENCONTRE

WINNEZEELE : 25/10/2017



Une présentation par la maire

0. le Conseil Municipale & les particularités de Winnezeele, 1. Les Equipements Publics & Offre des services,
2. L'Ecole de Houtland et l'acceuil périscolaire, 3. Les associations et le comité de fêtes, 4. le terrain de loisirs & les jardins familiaux.
5. l'agriculrure et les commerces, 6. Les routes et la sécurité,

ANCIEN PRESBYTÈRE



Comment garder le village vivante ?
Une nouvelle vie pour l'ancien Presbytère ?

UN TOUR DANS LE VILLAGE



différents lieux à découvrir

la mairie, l'église, les terrains de sports, le potager, l' école (ancien et nouvelles constructions), ... l' ancien presbytère ...

LE CENTRE VUE DU CIEL



photo aérienne de Winnezele

a. église, b. ancien presbyrère, c. Route d'Herzeele & Route de Steenvoorde, d. Route de Cassel & Route du Droglan

EQUIPEMENTS PUBLICS ET OFFRE DE SERVICES



Programmes dispersées dans le village.
Comment donner des impulsions à la vie dans le village ?

LA MAIRIE A WINNEZEELE



Le bâtiment demande une rénovation.

Faut il rénover ou déplacer.

La question, posée de manière-ci ouvre des possibilités ?

L'ancien Presbytère ou ailleurs et dans quelle forme ?


DIFFÉRENTS LIEUX, DIFFÉRENTS POSSIBILITÉS



PLAN D'ACTION

	A. Village / Dorp	B. Mairie / Gemeentehuis	C. Patrimoine / Erfgoed
1. Doel / Objectif	établir une <u>carte mentale</u> du village	trouver une <u>place</u> pour la mairie au sein du village	définir une <u>approche</u> envers la patrimoine de la commune
2. Participatie / Participation	un <u>workshop</u> dans la salle de la commune	un <u>débat</u> sur l'ambition du projet	Une <u>réunion</u> pour ancrer les objectifs
3. Wie / Qui	habitants, associations, élus, maats, partons 2.0	élus, CCFI, CAUE, la Région	élus, CCFI, CAUE, la Région
4. Communicatie / Communication	invitation par <u>lettre</u> , les élus amènent chaque un 4 personnes	résultat de la carte et de la décision dans le <u>journal</u> de la commune	organiser une <u>réunion</u> et inviter les personnes concernées
5. Product / Produit	une <u>photo</u> de la carte	une <u>ambition</u> pour la nouvelle mairie (evt. programme)	un <u>document</u> de travail
6. Data / Datum	<u>24.11/2017</u> (envoyer la lettre) <u>15.12/2017</u> (workshop)	<u>--.01/2018</u> (débat)	<u>--.03/2018</u> (réunion)

UNE CARTE MENTALE



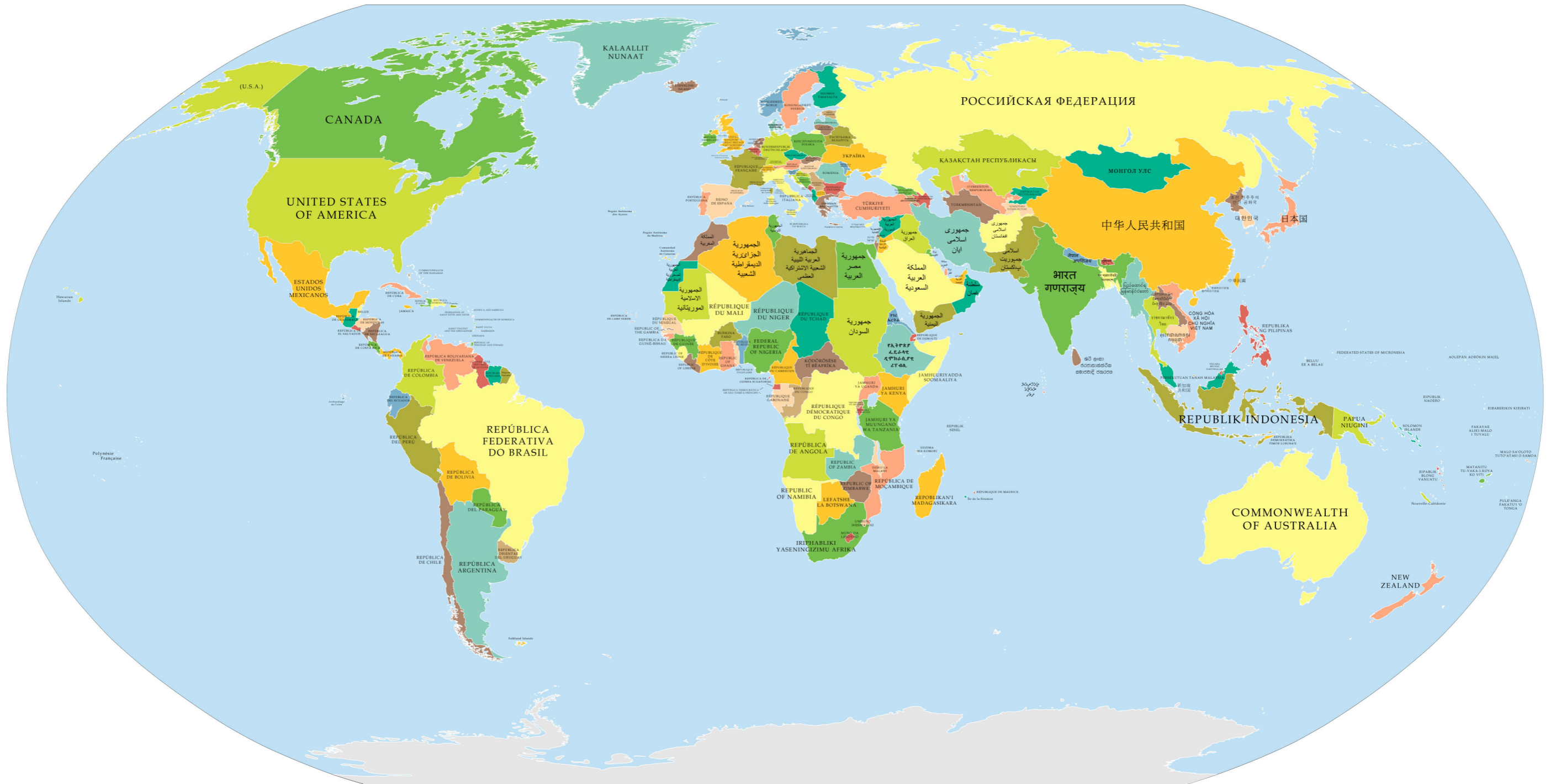
2.

UNE CARTE MENTALE

CARTE DU MONDE







(U.S.A.)

CANADA

UNITED STATES OF AMERICA

ESTADOS UNIDOS MEXICANOS

KALAALLIT NUNAAT

РОССИЙСКАЯ ФЕДЕРАЦИЯ

КАЗАКСТАН РЕСПУБЛИКАСЫ

УКРАЇНА

中华人民共和国

대한민국

日本国

भारत गणराज्य

الجمهورية الجزائرية الديمقراطية الشعبية

الجمهورية العربية السورية

جمهورية مصر العربية

المملكة العربية السعودية

الجمهورية الإسلامية الموريتانية

REPUBLIQUE DU MALI

REPUBLIQUE DU NIGER

REPUBLIQUE DU TOGO

جمهورية السودان

REPUBLIQUE DE GUINEE

REPUBLIQUE DE GUINEE-BISSAU

REPUBLIQUE DE SIERRA LEONE

REPUBLIQUE DE LIBERIA

REPUBLIQUE DE COTE D'IVOIRE

REPUBLIQUE DE SENEGAL

REPUBLIQUE DE GUINEE

REPUBLIQUE DE SIERRA LEONE

REPUBLIQUE DE GUINEE-BISSAU

REPUBLIQUE DE COTE D'IVOIRE

REPUBLIQUE DE SENEGAL

REPÚBLICA FEDERATIVA DO BRASIL

REPÚBLICA DE COLOMBIA

REPÚBLICA DE VENEZUELA

REPÚBLICA DE CHILE

REPÚBLICA ARGENTINA

REPÚBLICA DE PERU

REPÚBLICA DE BOLIVIA

REPÚBLICA DEL PARAGUAY

REPÚBLICA DE URUGUAY

REPÚBLICA DE BRASIL

FEDERAL REPUBLIC OF NIGERIA

REPUBLIQUE DEMOCRATIQUE DU CONGO

REPÚBLICA DE ANGOLA

REPÚBLICA DE ZAMBIA

REPÚBLICA DE NAMIBIA

REPÚBLICA DE ZIMBABWE

REPÚBLICA DE BOTSWANA

REPÚBLICA DE MOZAMBIQUE

REPÚBLICA DE MADAGASCAR

REPÚBLICA DE ZAMBIA

REPÚBLICA DE ZIMBABWE

REPÚBLICA DE BOTSWANA

REPÚBLICA DE MOZAMBIQUE

REPÚBLICA DE MADAGASCAR

REPÚBLICA DE ZAMBIA

REPÚBLICA DE ZIMBABWE

REPÚBLICA DE BOTSWANA

REPÚBLICA DE MOZAMBIQUE

REPÚBLICA DE MADAGASCAR

REPÚBLICA DE ZAMBIA

REPÚBLICA DE ZIMBABWE

REPÚBLICA DE BOTSWANA

REPÚBLICA DE MOZAMBIQUE

REPÚBLICA DE MADAGASCAR

REPÚBLICA DE ZAMBIA

REPÚBLICA DE ZIMBABWE

REPÚBLICA DE BOTSWANA

REPÚBLICA DE MOZAMBIQUE

REPÚBLICA DE MADAGASCAR

REPÚBLICA DE ZAMBIA

REPÚBLICA DE ZIMBABWE

REPÚBLICA DE BOTSWANA

REPÚBLICA DE MOZAMBIQUE

REPÚBLICA DE MADAGASCAR

REPÚBLICA DE ZAMBIA

REPUBLIK INDONESIA

PAPUA NIUGINI

COMMONWEALTH OF AUSTRALIA

NEW ZEALAND

Polynésie Française

Hawaii Islands

Falkland Islands

Novoréa

Novoréa

Novoréa

Novoréa

Novoréa

Novoréa

Novoréa

Novoréa

Novoréa

Novoréa

Novoréa

Novoréa

Novoréa

Novoréa

Novoréa

Novoréa

Novoréa

Novoréa

Novoréa

Novoréa

Novoréa

Novoréa

Novoréa

Novoréa

Novoréa

Novoréa

Novoréa

Novoréa

Novoréa

Novoréa

Novoréa

Novoréa

Novoréa

Novoréa

Novoréa

Novoréa

Novoréa

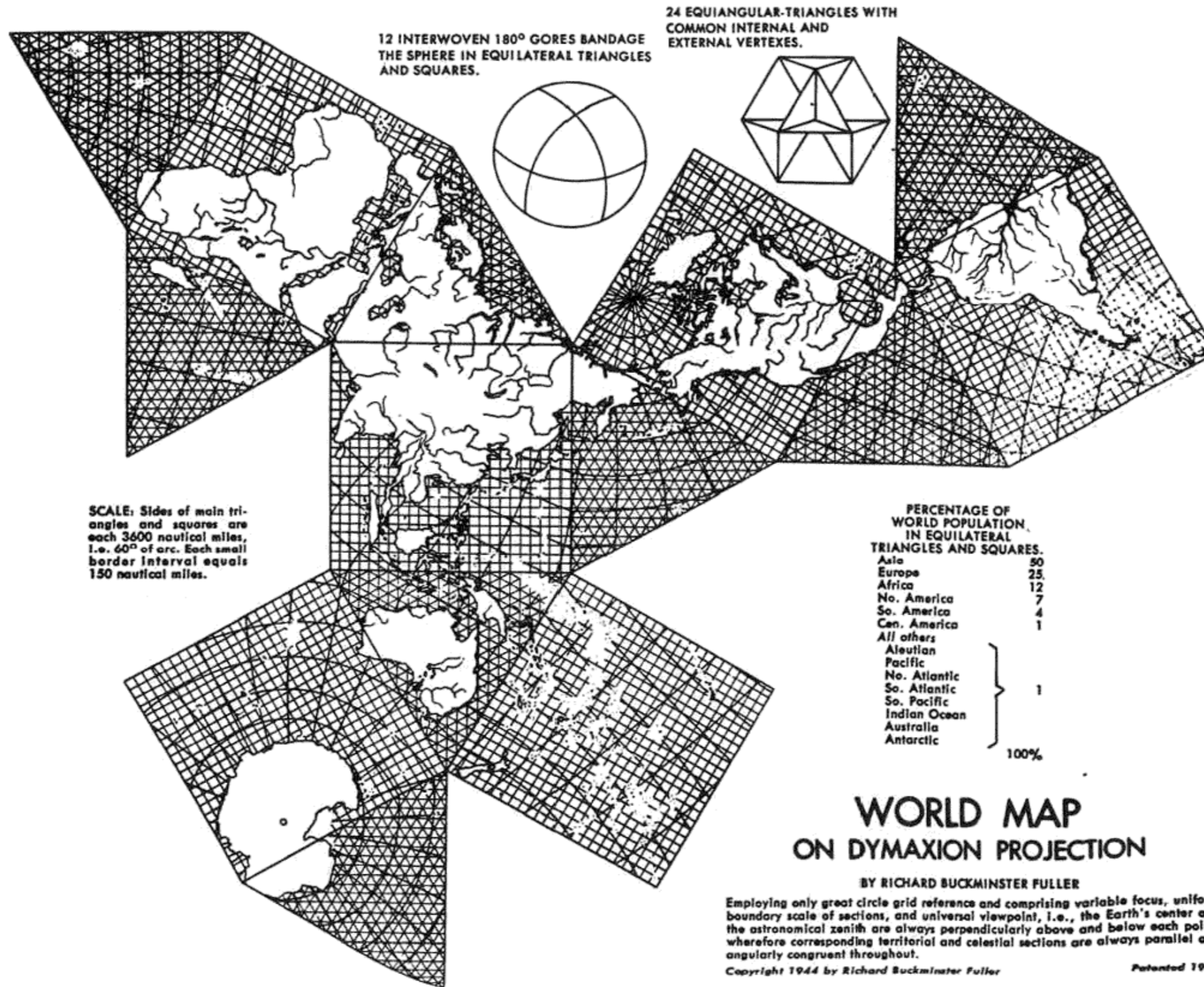
Novoréa

Novoréa

Novoréa

Novoréa

Novoréa



12 INTERWOVEN 180° GORES BANDAGE THE SPHERE IN EQUILATERAL TRIANGLES AND SQUARES.

24 EQUIANGULAR-TRIANGLES WITH COMMON INTERNAL AND EXTERNAL VERTEXES.



SCALE: Sides of main triangles and squares are each 3600 nautical miles, i.e. 60° of arc. Each small border interval equals 150 nautical miles.

PERCENTAGE OF WORLD POPULATION, IN EQUILATERAL TRIANGLES AND SQUARES.

Asia	50
Europe	25
Africa	12
No. America	7
So. America	4
Can. America	1
All others	
Alutian	}
Pacific	
No. Atlantic	
So. Atlantic	
So. Pacific	
Indian Ocean	
Australia	
Antarctic	1
	100%

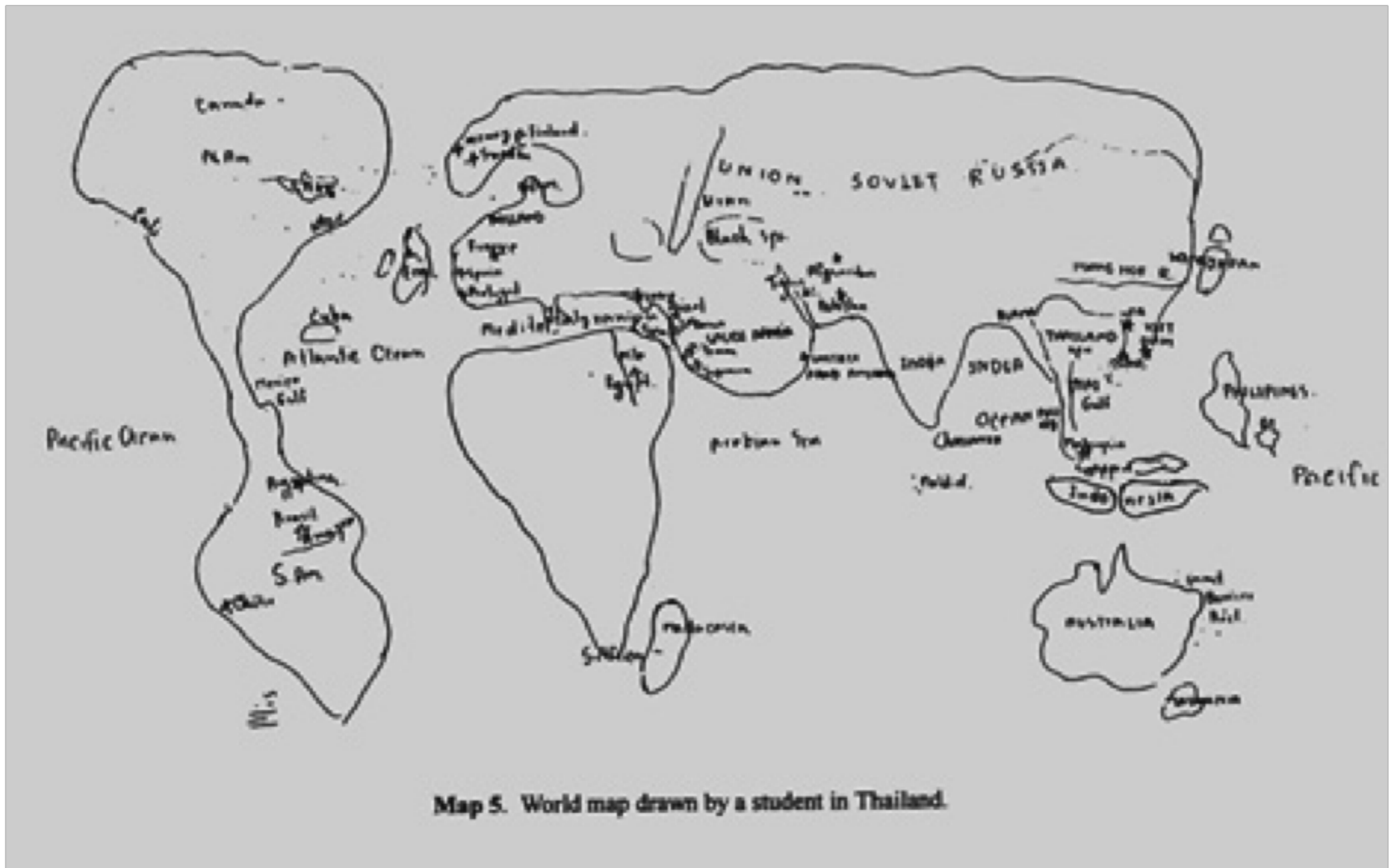
WORLD MAP ON DYMAXION PROJECTION

BY RICHARD BUCKMINSTER FULLER

Employing only great circle grid reference and comprising variable focus, uniform boundary scale of sections, and universal viewpoint, i.e., the Earth's center and the astronomical zenith are always perpendicularly above and below each point, wherefore corresponding territorial and celestial sections are always parallel and angularly congruent throughout.

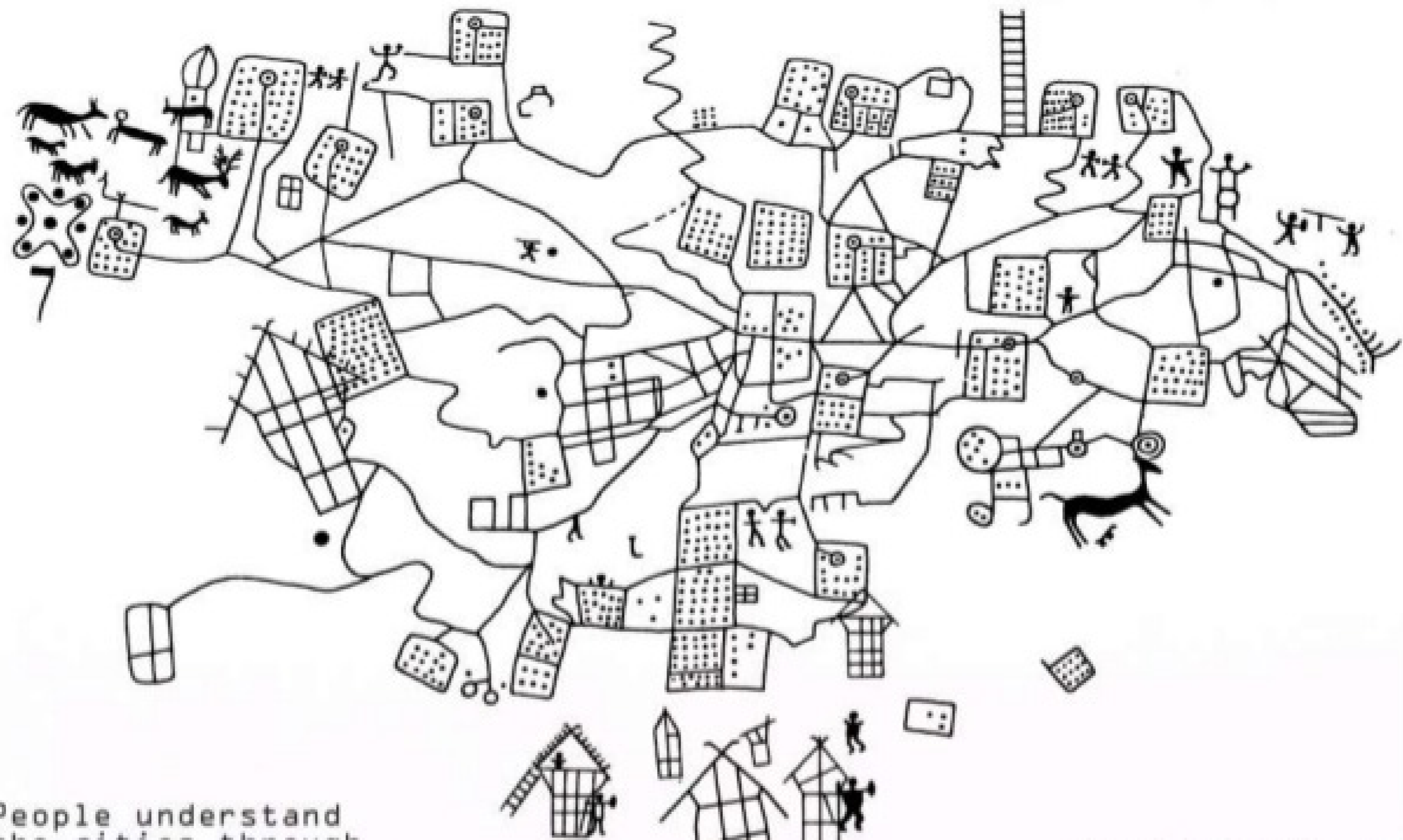
Copyright 1944 by Richard Buckminster Fuller

Patented 1946



Map 5. World map drawn by a student in Thailand.





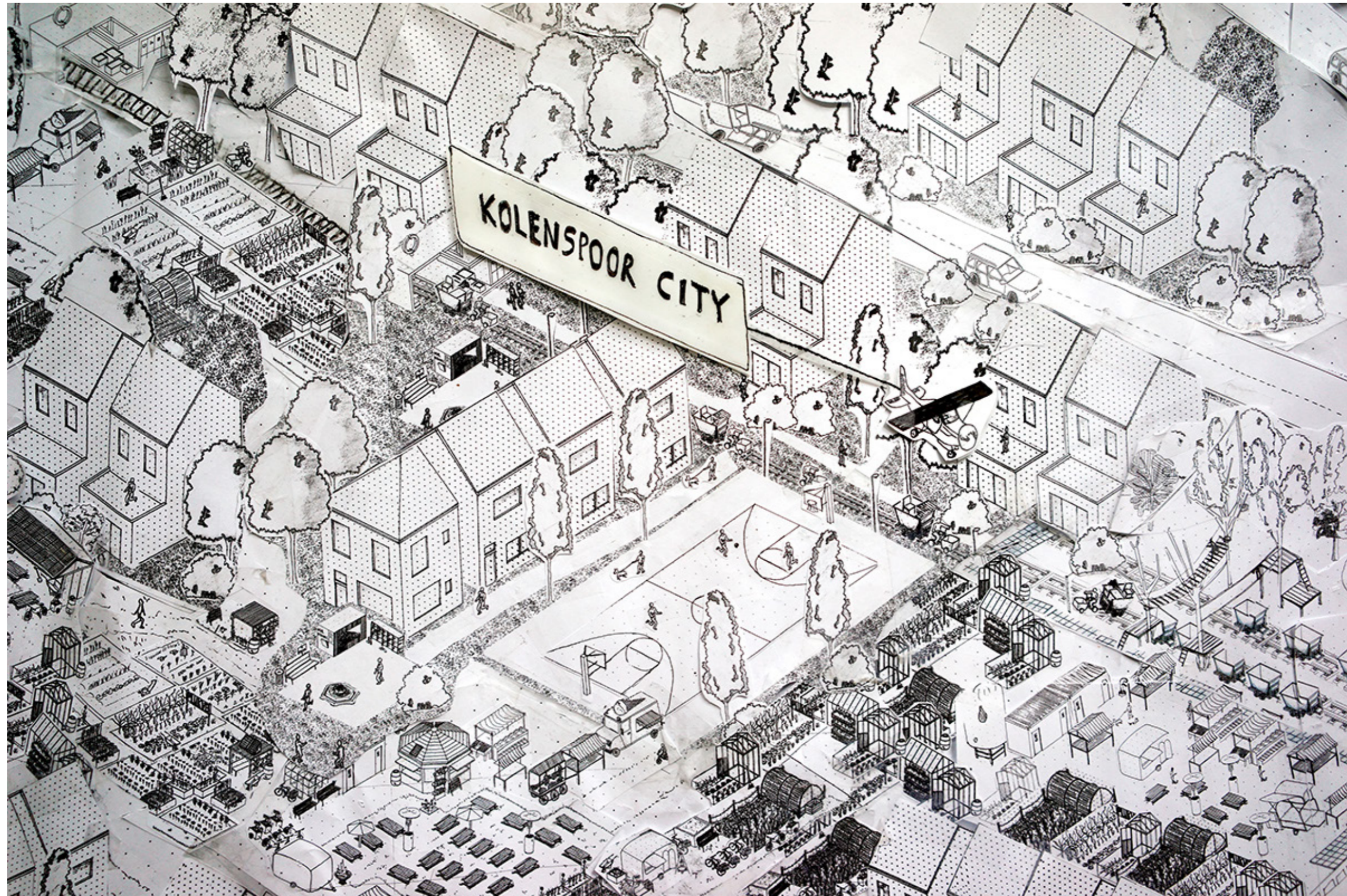
People understand
the cities through
recognisable elements
that provides legibility and
emotional security of being
in familiar territory.

Prehistoric map
Bronze and Iron Ages
Petroglyph 1000-200 BC
Bedolina, Camonica valley, Italy

Kevin Lynch:

THE
IMAGE
OF
THE
CITY













3.

LA CARTE MENTALE DE WINNEZEELE







LE BÂTIMENT



UN ÉLÉMENT



CHEMINS
PIÉTIONNIERS



PROGRAMME



ESPACE PUBLIC
ESPACE EVENEMENTIEL
ESPACE VERT



AUTRES



4.

UN FOND
POUR CHERCHER

