

Urville-Nacqueville un site militaire dans son environnement

Par les BTS Aménagements paysagers
de Coutances

Introduction générale



- Acquisition d'un site militaire
- Devient un espace de proximité
 - Démarches de projet
- Propositions d'aménagement au service du site



Un site militaire dans son environnement

Histoire



Fort du haut



Écologie





Un site militaire dans son environnement

Paysages alentours

– Littoral urbanisé



– Littoral naturel



– Les mielles



– Le bocage et les boisements



Note d'intention et parti pris du site

- Intérêt du site
- Processus de projet en tenant compte des contraintes
 - Parti pris
 - Cinq thèmes

Un site à réinventer

Scénographie




Constructions

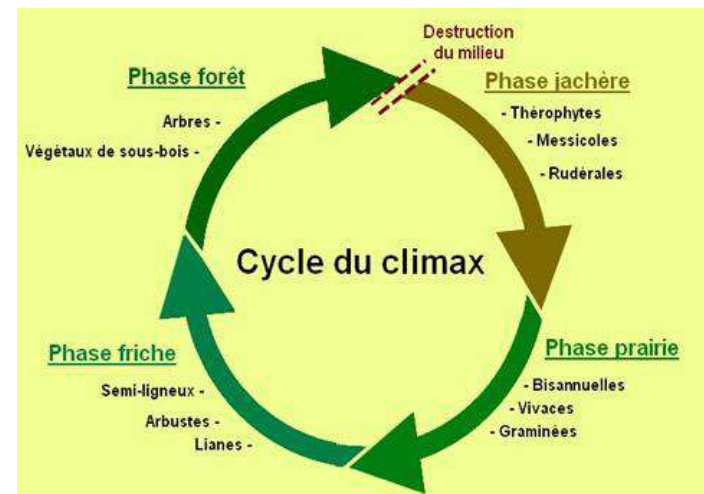


Un site à réinventer

Cheminement



Conquête végétale




Projets


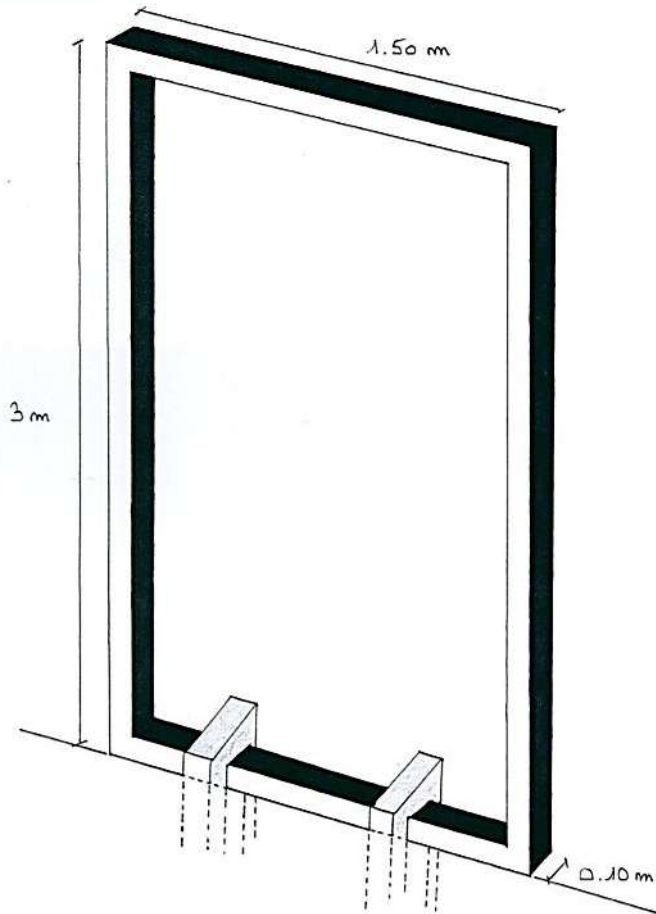
- Scénographie
- Les constructions (abris et balcons)
- Cheminements
- Conquête végétale
- Cohérence du projet avec le village

La scénographie

Scénographie



Scénographie

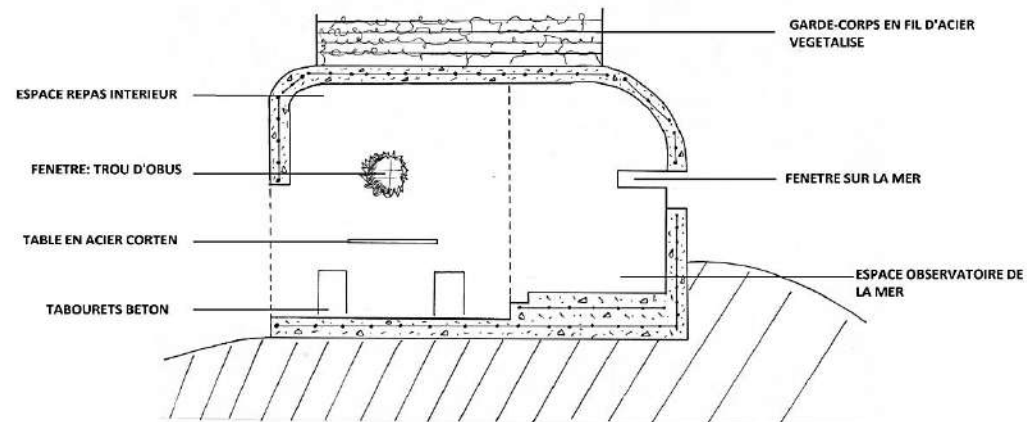


Les constructions

L'abri sur la colline



- Promontoire : vue globale du site
- Lieu de vie interne: espace de détente pour les visiteurs

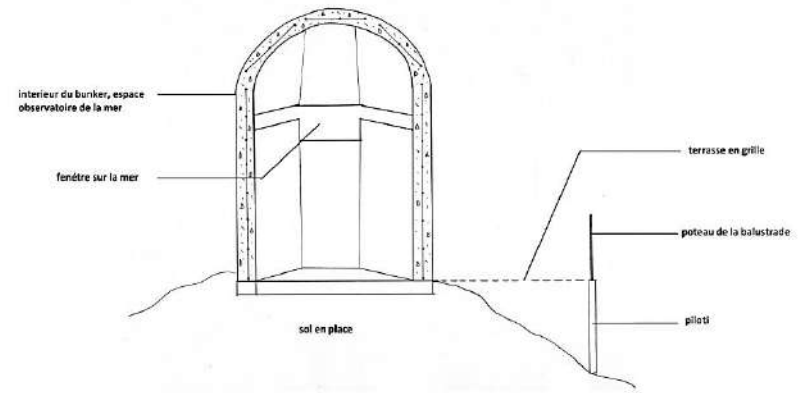


COUPE DE PRINCIPE LONGITUNIDALE DU BUNKER

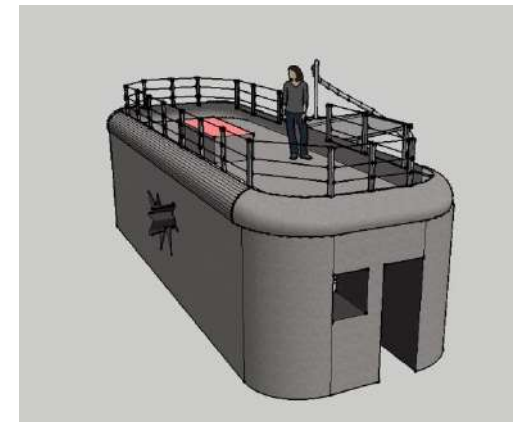
L'abri sur la colline



- Lieu de vie externe : lieu d'observation et de regroupement



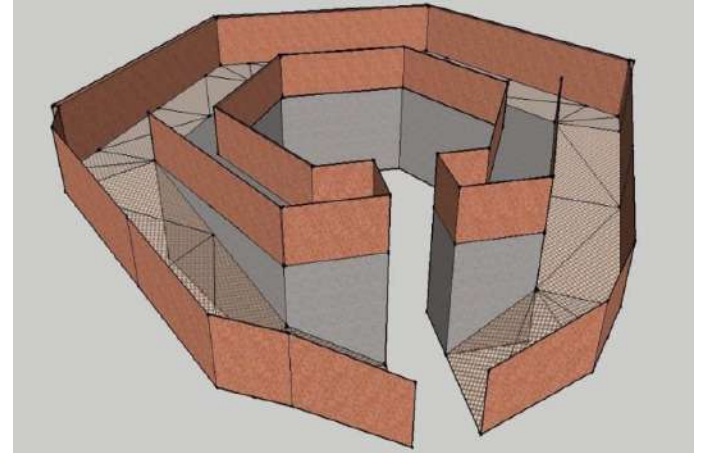
COUPE DE PRINCIPE TRANSVERSALE DU BUNKER ET DE LA TERRASSE



Aménagement de la plateforme de tir



- Vue sur la mer
- Ancrage sur le bâti existant
- Sensation du vide créée par le grillage au sol



Entrée des tunnels



- Protection des chauves souris
- Panneau d'information



Le balcon de verre



- Enfermement
- Ouverture vers l'extérieur
- Puissance et domination



La voûte forestière



- Trou dans le sol
- Accueil des groupes
- Aménagement naturel



La cité perdue



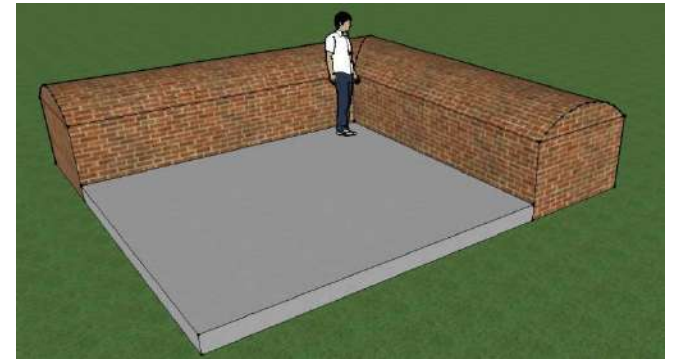
- Réaménagement du bunker
- Lieu d'expression artistique





Balcon sur le fort

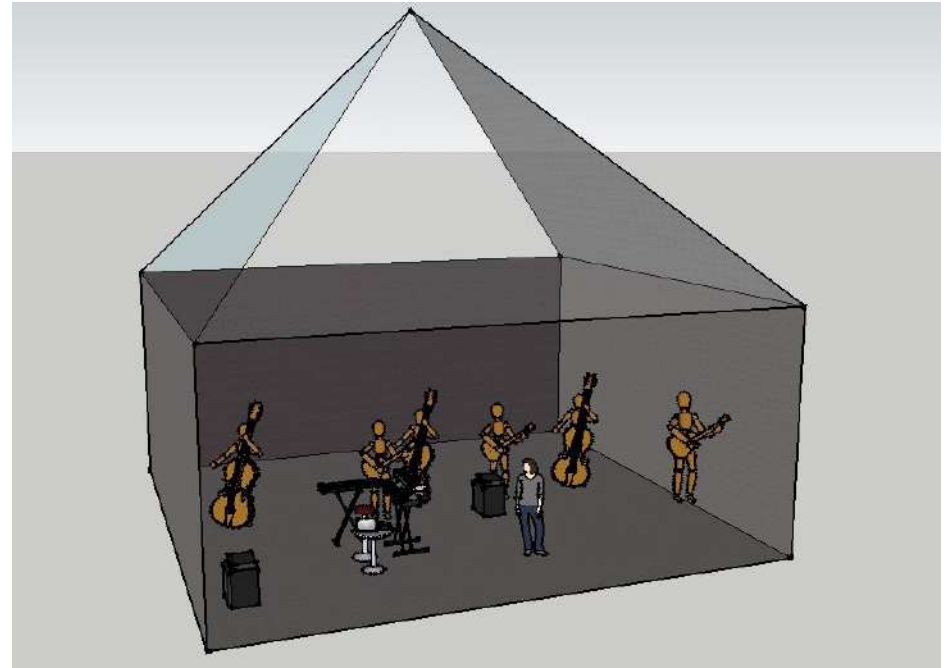
- Appui sur le mur du fort existant
- Dalle en béton
- Vue sur la mer





La scène

- Espace d'expression musicale ou théâtrale
- Scène couverte
- Accueillir un public





Balcon végétal

- En contrebas du fort
- Balcon naturel
- Lié au cheminement
- Travaux de débroussaillage



Les nouveaux cheminements du site d'Urville-Nacqueville

Introduction

- Volonté de conserver le caractère naturel
- Volonté de créer des liens entre les différents composants :
abris, balcons...
- Volonté de créer du lien entre les usagers :
sportifs, familles, touristes, amoureux de la nature

Les différents cheminements

Parcours découverte à la conquête du végétal

- Partie accidentée
- Entre bois et bocage
- Méconnue des habitants



Parcours nature


- Emprunté par les visiteurs actuels
- Anciens sentiers réouverts
- Avec ou sans chèvres



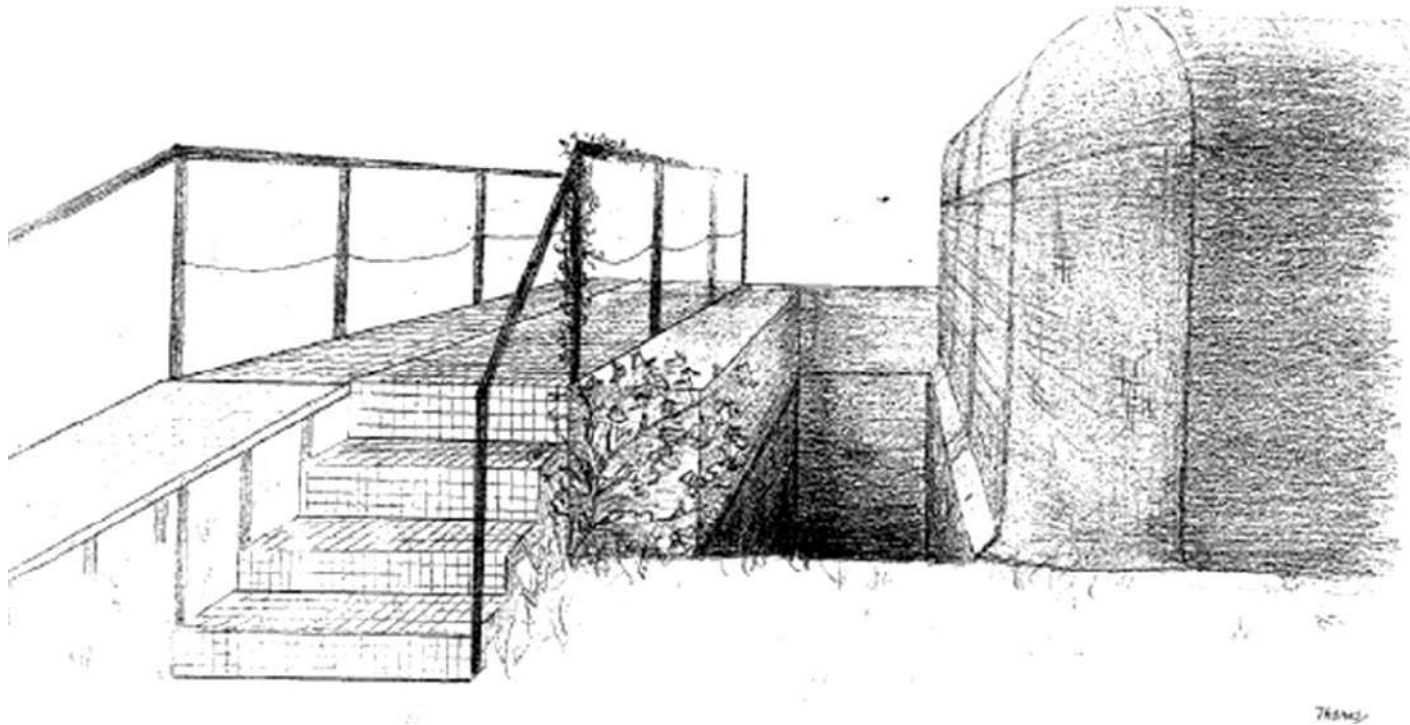
Parcours patrimoine



- Situé autour du fort
- Mise en valeur de la ligne de bunkers



Accès Personnes à Mobilité Réduite

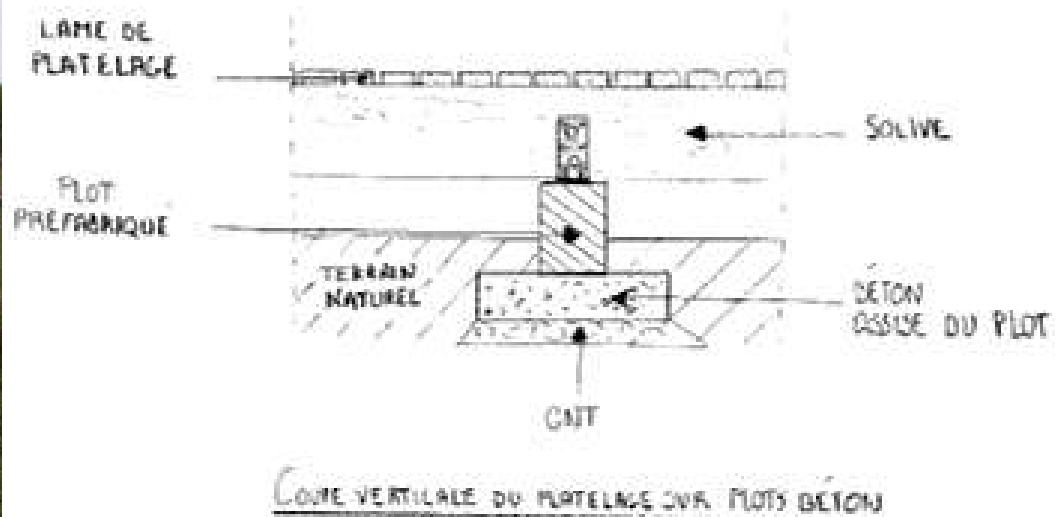


- Création d'un double accès : rampe et escalier
- Création de trois places de parking devant la terrasse du fort

- Revêtement du reste du sentier patrimoine en bois



Exemple de réalisation de platelage bois



La conquête végétale

Les différentes strates



La forêt

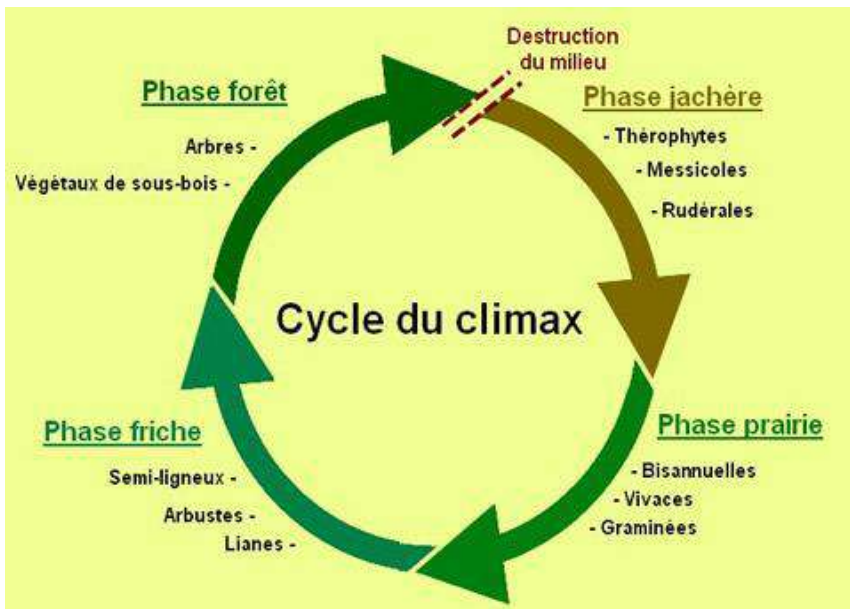


La prairie



La friche

Le climax



Chèvres et pastoralisme

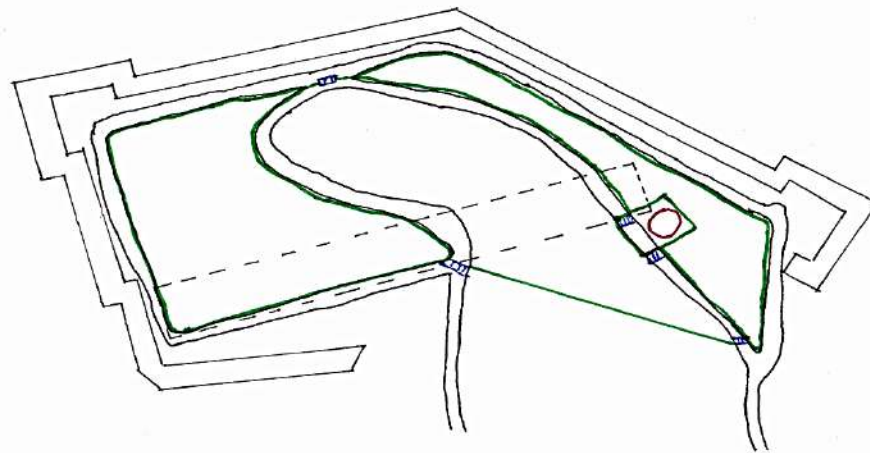


Bouc de race férale



Exemple de pastoralisme caprin sur la commune de Mimet dans les Bouches du Rhône

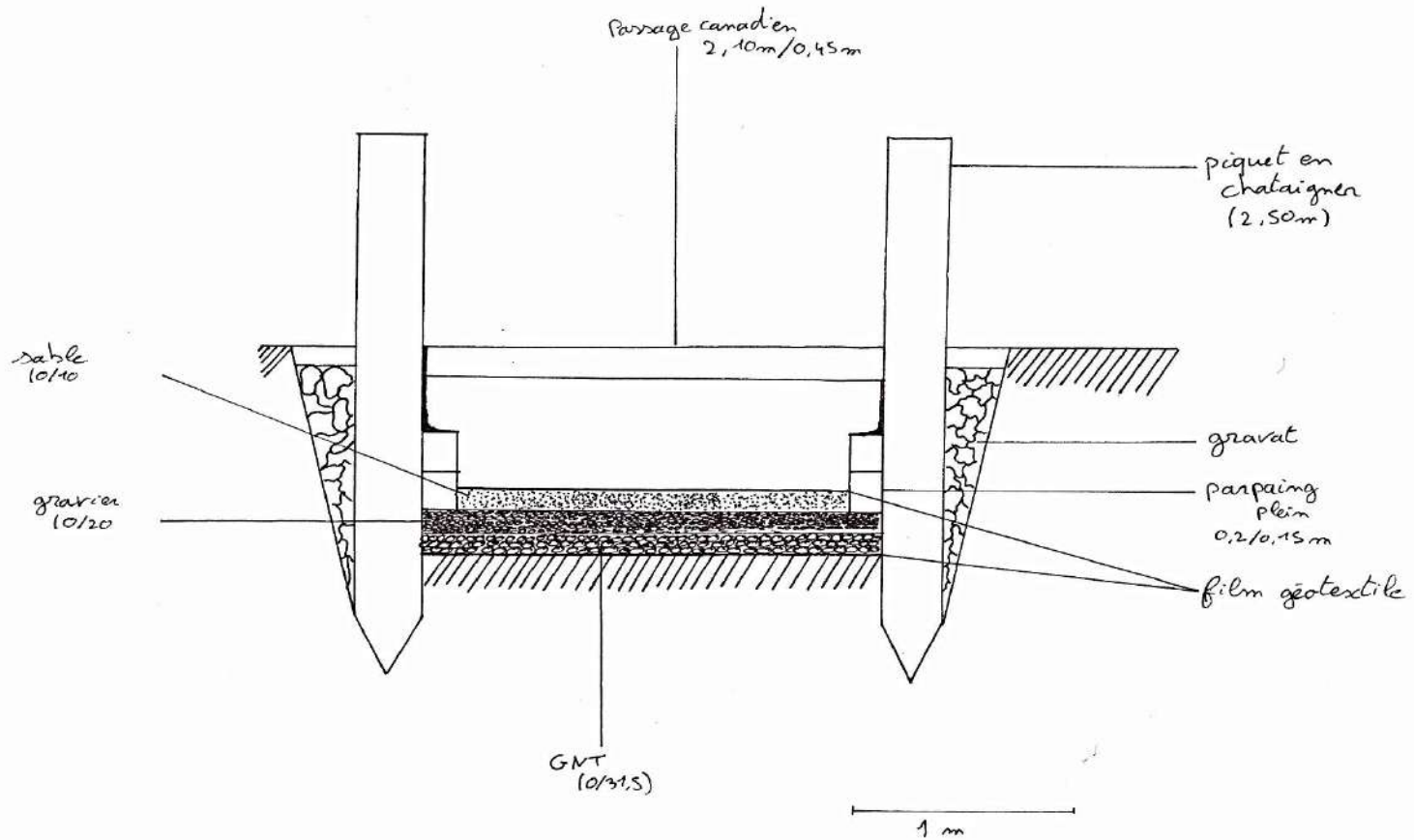
Plan représentant les différents aménagements pour la mise en place d'un système pastoraliste



- abri
- cloture HQE
- passage canadien

75 m

Coupe technique du passage canadien



Conclusion

- Création d'un espace accessible aux P.M.R.
- Création d'un parcours de marche avec différentes ambiances
- Mise en valeur du patrimoine du site :
histoire, vues... grâce à l'aménagement de la ligne de bunkers
- Possibilité à l'avenir de relier les sentiers au village

Cohérence du projet avec le village

Définir les usages

Usages et usagers

- Expression artistique
 - Détente
 - Promenade
 - Découverte
 - Évènementiel
-
- Habitants du village
 - Touristes
 - Personnes de tout âge

→ Un site polyvalent

Liaisons du site avec le village et ses environs



Panneau de direction vers le site dans le village



Route menant au parking du site



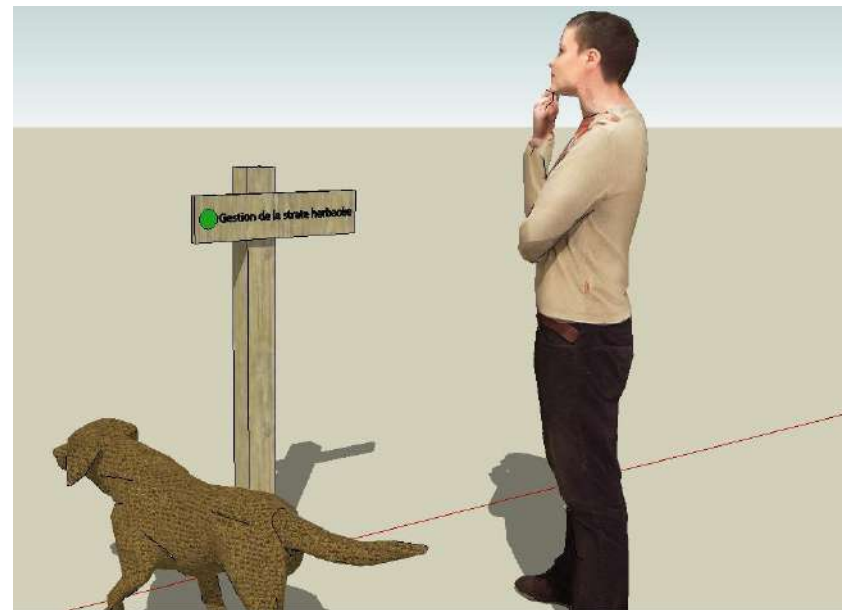
Route indiquant le site au entrées du village



Parking

Localiser le site

Signalétique



Localiser le site

Noms pour le site

- Entre mer et bocage
- Le promontoire conquis
- Les balcons du Fort
- Le balcon vert
- Tableau suspendu
- L'ascension
- La forteresse végétale
- Les sentiers de la friche

Conclusion générale

- Appréhender un site dans son ensemble
- Solutions d'aménagements et de mise en valeur du site
- Répondant aux attentes de la commune

