


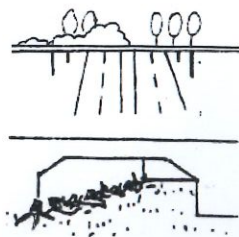

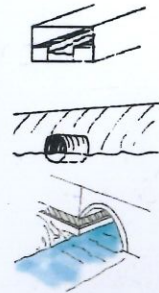


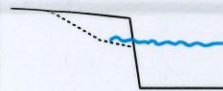

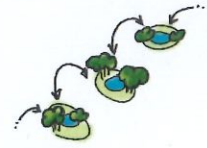






Instrumenten voor de realisatie van ecologische verbindingen

Instrument	symbool	Korte omschrijving
Planning / planification		
Masterplan / Masterplan		Een masterplan geeft een strategische visie op een groot gebied. Het plan geeft een wervend beeld van hoe het gebied zich in de toekomst kan ontwikkelen. In dat opzicht vormt een masterplan de basis voor concrete projecten, zoals renovaties of de aanleg van een park.
Ruimtelijk structuurplan / Schéma de cohérence territoriale (SCOT)		Een ruimtelijk structuurplan is een plan dat de verwachte en gewenste ruimtelijke ontwikkelingen weergeeft voor een gemeente of provincie. Het structuurplan vormt een beoordelingskader voor de opmaak van ruimtelijke uitvoeringsplannen. In de toekomst zullen in Vlaanderen de ruimtelijke structuurplannen worden vervangen door beleidsplannen. Een SCOT is een vergelijkbaar planningsdocument in Frankrijk. Een SCOT geeft een duurzaam ruimtelijk ontwikkelingsperspectief voor het grondgebied van één of meerdere gemeenten. Een SCOT is een leidraad voor lokale besturen en een toetsinstrument bij de opmaak van gemeentelijke bestemmingsplannen (PLU).
Ruimtelijk uitvoeringsplan / Plan Local d'Urbanisme (PLU)		Een ruimtelijk uitvoeringsplan is een plan waarmee de gewestelijke, provinciale of gemeentelijke overheid in een bepaald gebied de bodembestemming vastlegt. Een RUP geeft uitvoering aan een ruimtelijk structuurplan. Het RUP vormt een basis voor het beoordelen van de stedenbouwkundige aspecten van omgevingsvergunningen. Een PLU is een vergelijkbaar planningsdocument in Frankrijk. Een PLU wordt opgemaakt voor het volledige grondgebied van een gemeente. Voor kleine landelijke gemeentes is er een vereenvoudigde versie, de CC (Carte Communale) genoemd. Een PLU vormt de basis voor het beoordelen van stedenbouwkundige vergunningen.
Inrichting / développement		
Inrichtingsplan / plan de développement		Een inrichtingsplan bevat een visie op de gewenste inrichting van een specifiek gebied en de hiervoor noodzakelijke maatregelen, instrumenten, financiering en samenwerking.
Grondverwerving / acquisition foncière		Grondverwerving is er op gericht om als overheid bepaalde specifieke gronden te verwerven om deze vervolgens te (laten) ontwikkelen en eventueel te beheren of om deze gronden te gebruiken als ruilgrond. Er zijn verschillende instrumenten voor grondverwerving: minnelijke aankoop, voorkooprecht en onteigening.
Grondmobiliteit / la mobilité foncière		Grondmobiliteit is er op gericht om tot een betere schikking van grondeigendoms- en -gebruiksstructuren te komen om op die manier bepaalde maatschappelijke doelstellingen te realiseren. Dit kan via ruilen en/of herverkavelen van percelen. Hiervoor zijn specifieke instrumenten beschikbaar: lokale grondenbank, ruilverkaveling, natuurinrichting, landinrichting. Grondmobiliteit gaat veelal samen met grondverwerving.
Inrichtingswerken / les travaux d'aménagement		Inrichtingswerken zijn concrete werken gericht op herstel van het fysisch systeem en/of versterking van onder meer natuur, landschap, erfgoed, landbouw, recreatie, mobiliteit en publieke ruimte.
Erfdienstbaarheden openbaar nut / Une servitude à l'utilité publique		Een erfdienstbaarheid tot openbaar nut legt blijvende beperkingen op aan het "dienstbaar erf" ten voordele van het algemeen belang. Erfdienstbaarheden kunnen gericht zijn op landschapszorg, natuurontwikkeling, recreatie, mobiliteit, natuureducatie, waterhuishouding, milieuverbeteringen, verbetering van de landbouwstructuur of conservering van archeologische en cultuurhistorische overblijfselen.
Beheer / gestion		
Beheerovereenkomst met landbouwers / les contrats de gestion avec agriculteurs		Een beheerovereenkomst is een vrijwillige, vijfjarige overeenkomst tussen een landbouwer en de overheid. De beheerovereenkomst is er op gericht om extra inspanningen te doen voor het milieu, de natuur en de biodiversiteit in Vlaanderen, en dit in ruil voor een jaarlijkse vergoeding.
Gebbruiksovereenkomst / contrat d'utilisation		Een gebruiksovereenkomst is een overeenkomst tussen een grondeigenaar en een gebruiker, waarbij er voorwaarden worden vastgelegd inzake het grondgebruik. Deze voorwaarden kunnen onder meer gericht zijn op behoud en herstel van natuur- en landschapswaarden.
Beheerplan / plan de gestion		Een beheerplan omschrijft welke beheermaatregelen (inhoud, timing, opvolging) nodig zijn om bepaalde doelstellingen te realiseren. Beheerplannen kunnen worden opgemaakt voor landschap, erfgoed, natuur, bos en parken. Voor de uitvoering van het beheerplan kunnen subsidies beschikbaar zijn.
Other / autres		
Subsidies / subventions		Subsidies zijn er op gericht om de uitvoering van wenselijk beleid te stimuleren. Voor herstel en ontwikkeling van natuur, landschap en recreatief medegebruik is er een brede waaier aan subsidiemogelijkheden op Europees (LIFE, Interreg, ...), Vlaams en lokaal niveau.
Sensibilisering / sensibilisation		Sensibilisering is gericht op het vergroten van de bewustwording van de bevolking of specifieke doelgroepen over een bepaalde problematiek of doelstelling.
Charter / Charte		Een charter is een samenwerkingsovereenkomst tussen verschillende partijen waarin zij aangeven om gezamenlijk bepaalde doelstellingen te realiseren. Een charter kan samengaan met concrete engagementen qua acties, financiering en timing.

Mogelijke oplossingen voor defragmentatie / Solutions possibles pour la defragmentation

Infrastructuur / Infrastructure		
<p>1. Wegen afschaffen / Eliminer des routes</p> 	<p>2. Versmallen wegprofiel / Réduction de la taille de la route</p> 	<p>3. Ecoducten / Ecoducts</p> 
<p>4. Ecobruggen & ecodoorgangen / Eco-ponts & ecopassages</p> 	<p>5. Ecotunnel / Ecotunnel</p> 	<p>6. Brug of duiker met doorlopende oever / Pont ou ponceau avec les berges continues</p> 
<p>7. Amfibietunnel / Tunnel d'amphibiens</p> 	<p>8. Overgangen via bomen / Connexion à travers les arbres</p> 	<p>9. Uitstapoevers langs waterlopen / Sortie le long des ruisseaux</p> 
Onaangepast, intensief landgebruik (landbouw, recreatierterreinen, bebouwd gebied, ...) / Utilisation inadéquate et intensive des terres (agriculture, zones de loisirs intensifs, zone bâtie, ...)		
<p>10. Lineaire groen-blauwe elementen / Éléments linéaires verts et bleus</p> 	<p>11. Stapstenen / Tremplins (petit étang, petites elements verts, ...)</p> 	<p>12. Robuuste groenblauwe verbin- dingen / Connexions vert et bleu robustes</p> 
Onaangepast beheer van natuurgebieden, parken, tuinen, stranden, ... / Gestion non intégrée des zones naturelles, parcs, jardin, plages, ...		
<p>13. Aangepast tuin-, park- of natuurbeheer / Gestion adaptée du jardin, du parc ou de la nature</p> 	<p>14. Aangepast strandbeheer (duinvorming) / Gestion adaptée des plages (formation des dunes)</p> 