

DOCUMENT DE TRAVAIL










Staden

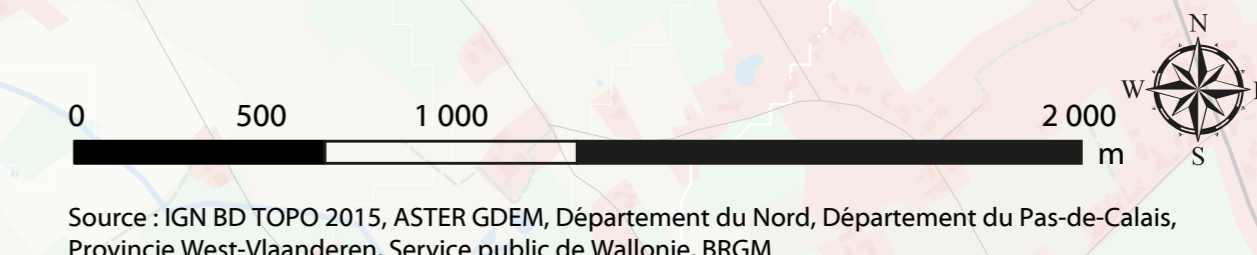
La ville dans son site Sint-Juliaan, dans la vallée au carrefour des becques

Texte à venir

Langemark-Poelkapelle

leper

	Place publique		Nappe bâtie
	Secteur patrimonial		Secteur économique
	Secteur de service		Secteur de prairie
	Masse boisée		Secteur humide
	Secteur récréatif		



Source : IGN BD TOPO 2015, ASTER GDEM, Département du Nord, Département du Pas-de-Calais, Province West-Vlaanderen, Service public de Wallonie, BRGM.

