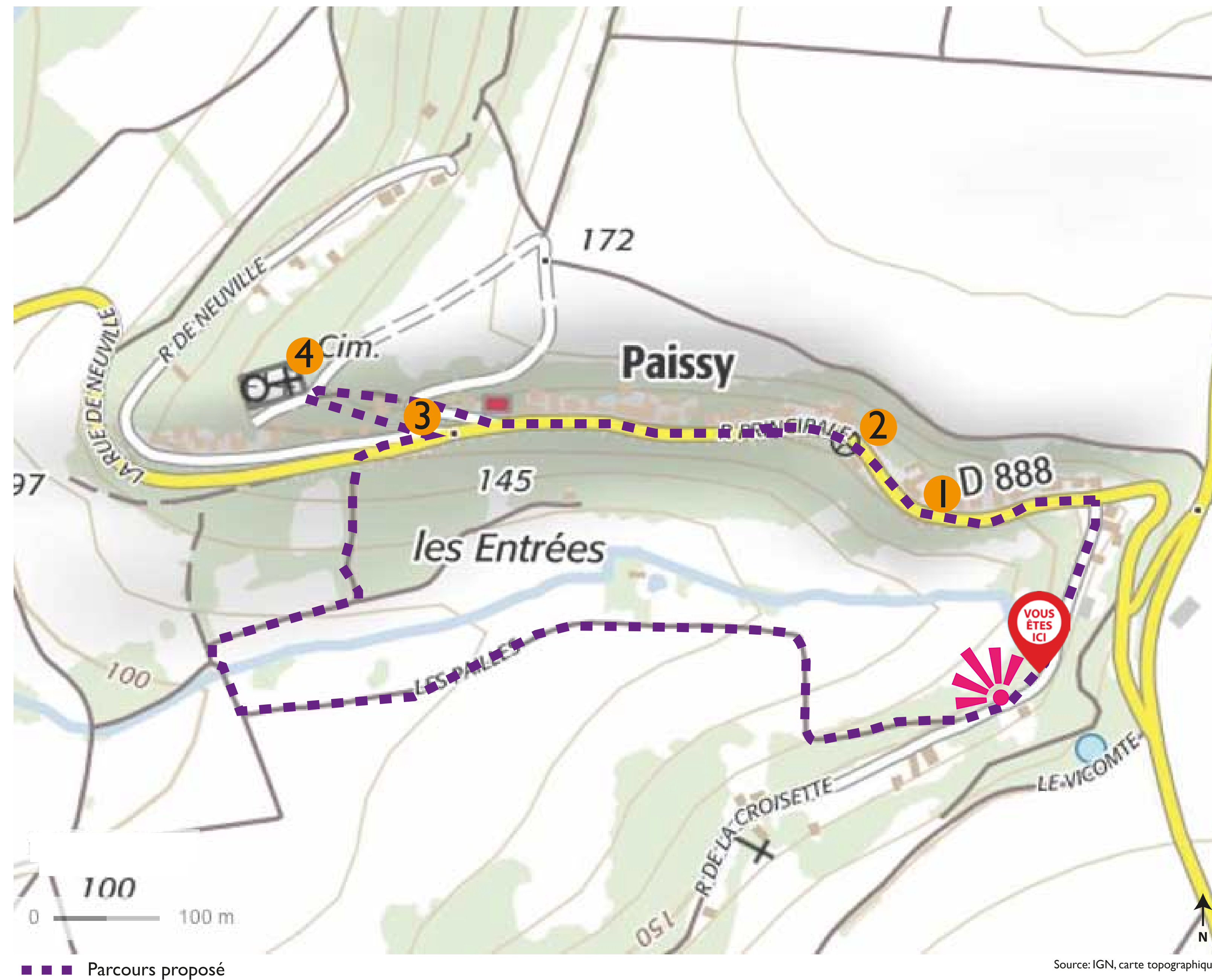


PAISSY

A flanc de calcaire



Source: IGN, carte topographique



Un patrimoine insolite

Au nord, Paissy grimpe « en douceur dans la plaine céréalière. (...) Mais au sud, il est contraint de recroqueviller ses routes bleues contre les escarpements du plateau calcaire de l'Île de France ».

Yves Marie Lucot*

Notre regard se perd alors dans les énigmatiques creux des versants. Les troglodytes d'un temps passé cohabitent désormais avec l'habitat d'aujourd'hui.

Comment valorise-t-on aujourd'hui cette particularité de l'habitat de Paissy ? Peut-elle être source d'innovations ?

Un paysage façonné par la guerre

Détruite en 1917, l'église de Paissy fut reconstruite entre 1928 et 1930 dans un style romano-byzantin au décor Art-Déco. Elle est devenue un rare et discret point d'appel qui émerge des vastes cultures sur plateau. Aujourd'hui, le paysage a retrouvé sa quiétude, et son charme ne peut laisser indifférent.

Comment concilier lieu de mémoire, développement local et préservation du cadre de vie ?



À découvrir, entre autres...



Creute-chapelle Cascade de la Chesnaie Maison du philosophe Alain Eglise Saint-Rémi

- 1 La creute-chapelle, creute où officiait le père Teilhard de Chardin pendant la Première Guerre mondiale.
- 2 La cascade de la Chesnaie. L'eau qui jaillit de la source est chargée en élément carbonaté et se précipite au contact de l'air pour former une roche sédimentaire calcaire d'où son nom de «pétrifiante».
- 3 La maison du philosophe Alain. Achetée en 1908, il en fit sa résidence secondaire jusqu'en 1946. Une plaque commémore son passage.
- 4 L'église Saint-Rémi veille sur le village en contre-bas. Le toit de son clocher est entièrement maçonné en pierre de taille.

* in Chronique de la vigne et des vendangeurs du pays laonnais, 1996.

> Qu'est-ce qu'un CAUE ?

Le Conseil d'Architecture d'Urbanisme et de l'Environnement (CAUE) est une association fondée par la Loi sur l'Architecture du 3 janvier 1977.

Conseiller, former, informer et sensibiliser constituent les 4 missions d'intérêt public du CAUE, dans les domaines de l'architecture, de l'urbanisme, de l'environnement et du paysage.

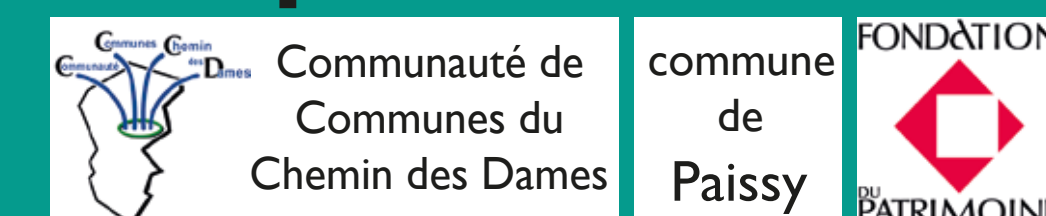
Le CAUE accompagne les particuliers, les élus, les professionnels, les artisans... dans leurs projets afin de promouvoir la qualité du cadre de vie.



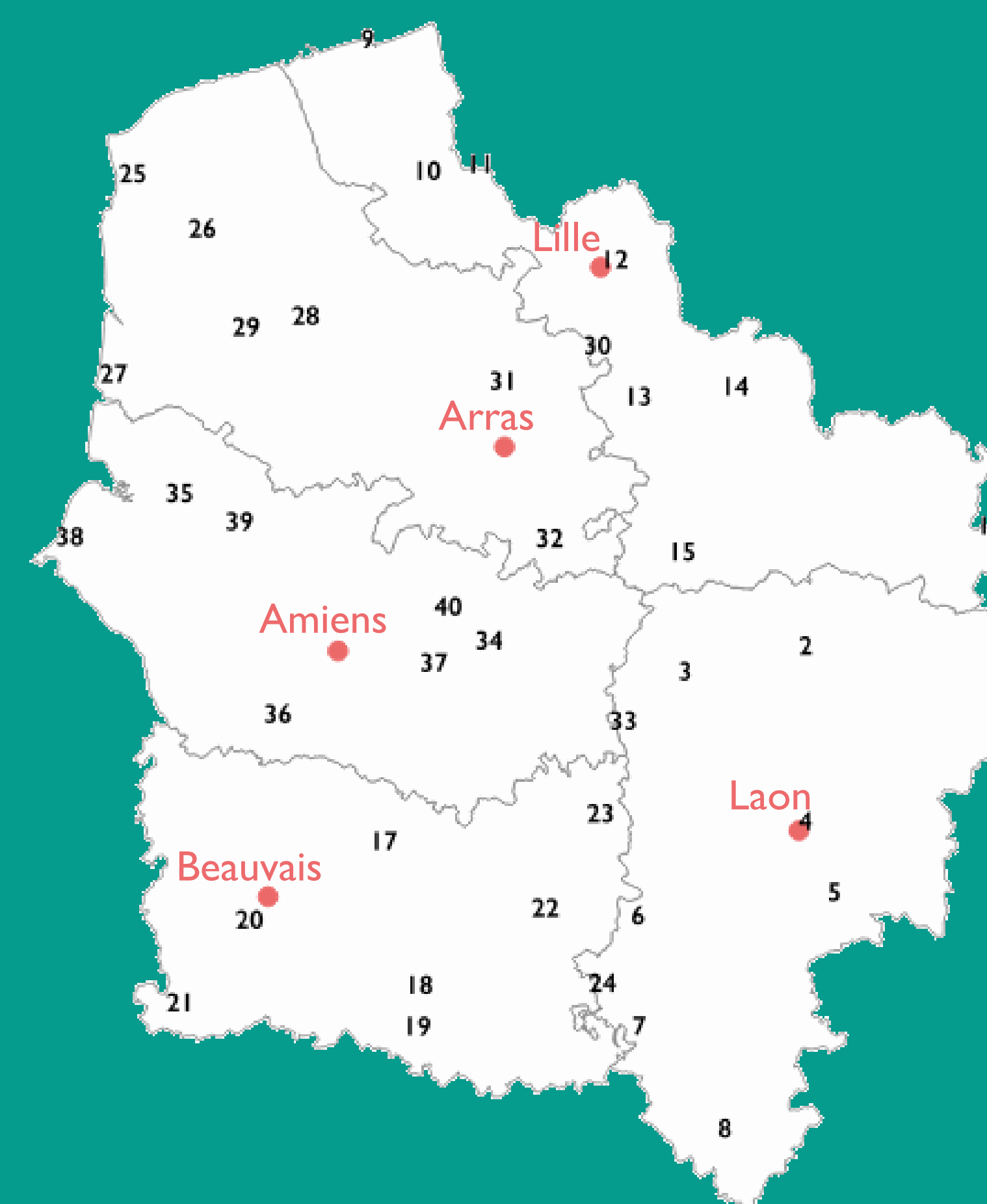
CAUE 02

34 rue Sérurier 02000 LAON - Tél : 03 23 79 00 03
caue02@orange.fr - www.caue02.com

Nos partenaires :



> Les 40 lieux en Hauts-de-France



Dans l'Aisne

- 1) Parfondeval
- 2) Guise
- 3) Saint-Quentin
- 4) Laon
- 5) Paissy
- 6) Ressons-le-Long
- 7) La Ferté-Milon
- 8) La vallée de la Marne

Dans le Nord

- 9) Dunkerque
- 10) Cassel
- 11) Godeswaervelde
- 12) Lille
- 13) Le Raquet
- 14) Wallers
- 15) Vaucelles
- 16) Eppe Sauvage

Dans l'Oise

- 17) Catillon-Fumechon
- 18) Creil
- 19) Chantilly
- 20) Auneuil
- 21) Montjavault
- 22) Compiègne
- 23) Noyon
- 24) Vez

Dans le Pas-de-Calais

- 25) Wimereux
- 26) Devres
- 27) Berck
- 28) Fruges
- 29) Embry
- 30) Oignies
- 31) Ablain Saint-Nazaire
- 32) Bapaume

Dans la Somme

- 33) Ham
- 34) Etinehem-Méricourt
- 35) L'aire d'autoroute de la Baie de Somme
- 36) Vallée des Evoissons
- 37) Villers Bretonneux
- 38) Ault
- 39) Saint-Riquier
- 40) Ribemont-sur-Ancre

