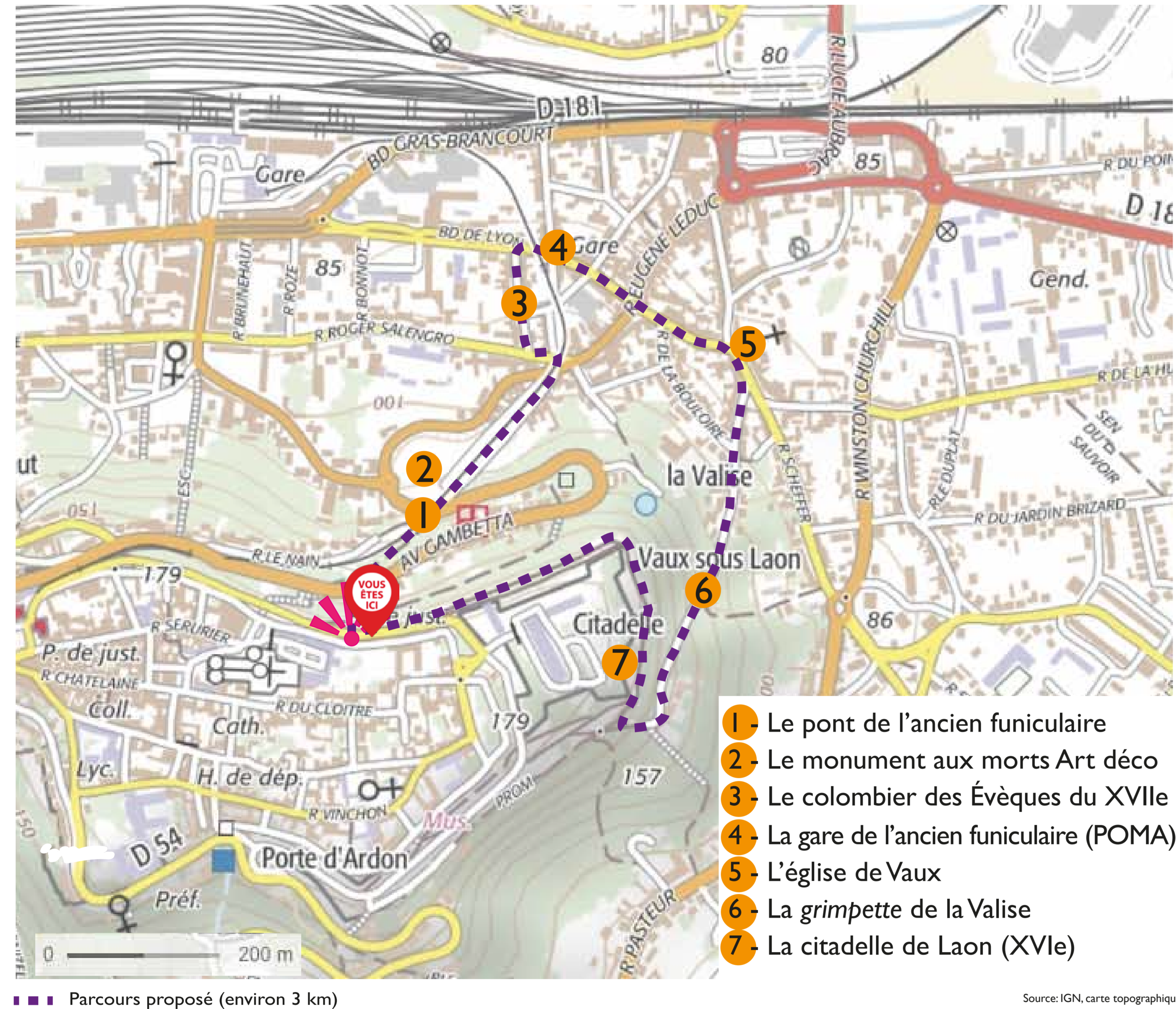


# LAON

## D'histoire et de géographie




### Une ville étagée

L'histoire et la topographie ont façonné une ville à deux niveaux. D'un côté la ville haute, au plan médiéval préservé, riche en patrimoine et très touristique. De l'autre la ville basse, qui s'est développée depuis les faubourgs et le quartier de la gare, et où se concentre la grande partie des activités socio-économiques. L'identité de Laon s'est forgée autour de ses deux entités, même si la ville médiévale demeure l'image emblématique de Laon. Dans quelle mesure la valorisation du patrimoine peut devenir un levier de développement économique et d'attractivité pour la ville ?

### « Laon vert » du décor

Les pentes abruptes et boisées qui séparent la ville haute de la ville basse font figure de ceinture végétale entre la frise minérale du haut et l'emprise urbaine du bas. En empruntant les grimpettes (sentes reliant le bas et le haut de Laon), le promeneur se retrouve rapidement dans une atmosphère de sous-bois où il n'est pas rare de croiser des chevreuils. Au sud, la Cuve Saint-Vincent fait office de petite campagne, lovée au creux de la butte. Quels rôles peut jouer la nature en ville ? Quels intérêts peut-on trouver à pérenniser les sentes, notamment en terme de mobilité ?



### L'héritage ferroviaire

La rotonde et les anciens ateliers du dépôt de la SNCF, symboles d'un passé ferroviaire d'après guerre, marquent le paysage par leur architecture imposante en béton armé. Cet héritage bâti, initialement voué à la destruction, a été inscrit à l'inventaire des Monuments Historiques en 2015. Quel avenir pour les friches sur nos territoires : atouts ou contraintes ? Les anciennes structures industrielles constituent-elles des éléments de patrimoine à préserver ?

### > Qu'est-ce qu'un CAUE ?

Le Conseil d'Architecture d'Urbanisme et de l'Environnement (CAUE) est une association fondée par la Loi sur l'Architecture du 3 janvier 1977. Conseiller, former, informer et sensibiliser constituent les 4 missions d'intérêt public du CAUE, dans les domaines de l'architecture, de l'urbanisme, de l'environnement et du paysage. Le CAUE accompagne les particuliers, les élus, les professionnels, les artisans... dans leurs démarches de projet afin de promouvoir la qualité du bâti et du cadre de vie.

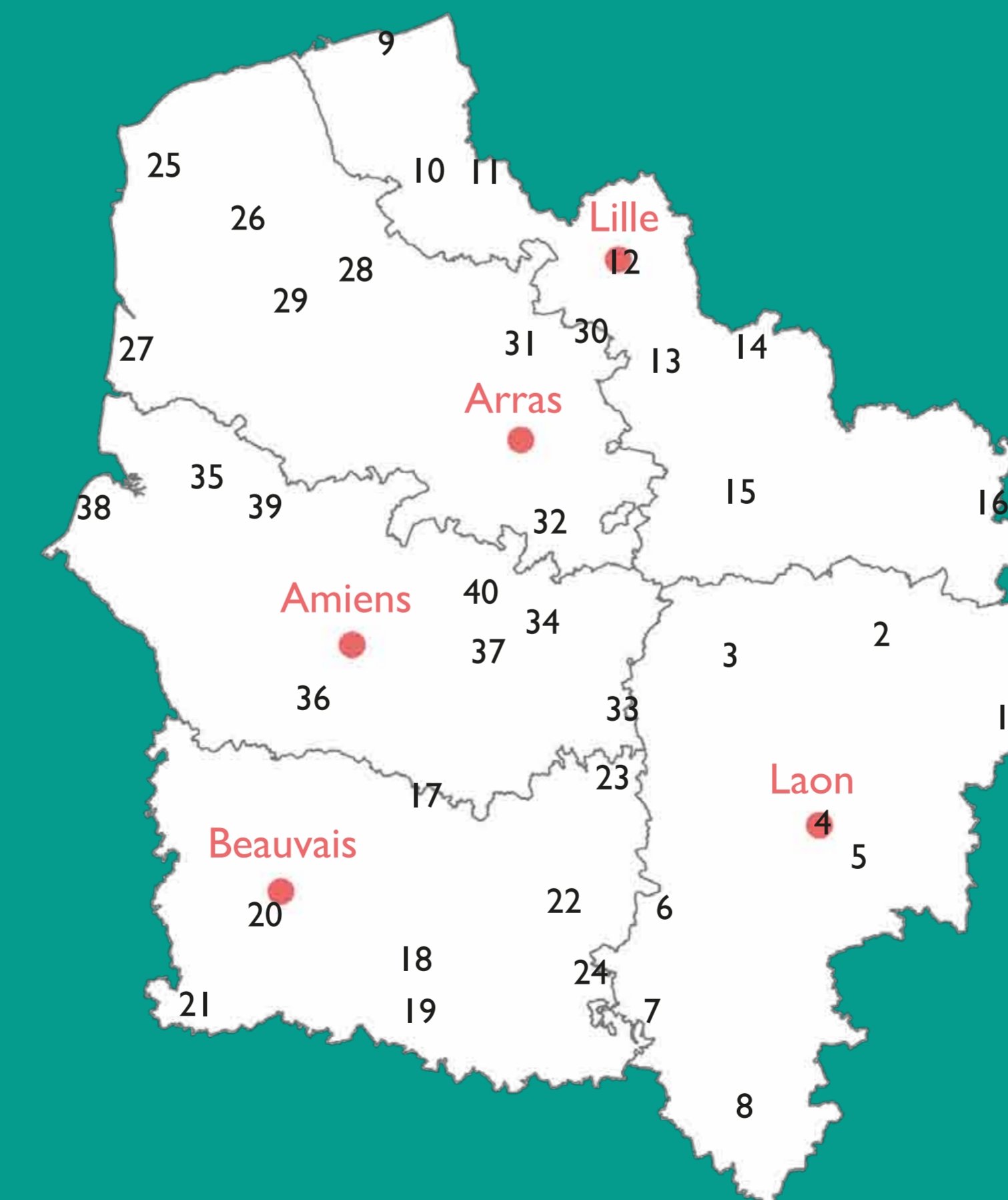


**CAUE 02**  
 34 rue Sérurier 02000 LAON - Tél : 03 23 79 00 03  
 caue02@orange.fr - www.caue02.com

### Nos partenaires :



### > Les 40 lieux en Hauts-de-France



#### Dans l'Aisne

- 1) Parfondeval
- 2) Guise
- 3) Saint-Quentin
- 4) Laon
- 5) Paissy
- 6) Ressons-le-Long
- 7) La Ferté-Milon
- 8) Chézy-sur-Marne

#### Dans le Nord

- 9) Dunkerque
- 10) Cassel
- 11) Godeswaervelde
- 12) Lille
- 13) Le Raquet
- 14) Wallers
- 15) Vaucelles
- 16) Eppe Sauvage

#### Dans l'Oise

- 17) Catillon-Fumechon
- 18) Creil
- 19) Chantilly
- 20) Auneuil
- 21) Montjavoult
- 22) Compiègne
- 23) Noyon
- 24) Vez

#### Dans le Pas-de-Calais

- 25) Wimereux
- 26) Devres
- 27) Berck
- 28) Fruges
- 29) Embry
- 30) Oignies
- 31) Ablain Saint-Nazaire
- 32) Bapaume

#### Dans la Somme

- 33) Ham
- 34) Etinehem-Méricourt
- 35) L'aire d'autoroute de la Baie de Somme
- 36) Vallée des Eivoissons
- 37) Villers Bretonneux
- 38) Ault
- 39) Saint-Riquier
- 40) Ribemont-sur-Ancre

