



Liberté • Egalité • Fraternité  
RÉPUBLIQUE FRANÇAISE

PRÉFET DU NORD

Direction départementale  
des territoires et de la mer

Service eau environnement

Affaire suivie par :  
georges BREDA  
Tél. : 03.28.03.84.04  
Fax : 03.28.03.83.80

georges.breda@nord.gouv.fr

A

DREAL Hauts-de-France  
SEN/PSP/UIS  
44 rue de TOURNAI  
CS 40259  
59019 LILLE CEDEX

A l'attention de Mme Stéphanie  
MEERPOEL

Lille, le 4 Janvier 2017

## BORDEREAU D'ENVOI

Nature des pièces	Nombre de pièces	Observations
<b>- Communauté de Communes de Flandres Intérieure- Demande de permis de construire N° de Dossier PC 059 086 16 A 0008 Déposé par : Mme Laurence Decaudin Terrain situé au 405 rue du Soleil à Boeschèpe Changement de destination d'une grange en habitation</b>	1	Pour avis et suite à donner

PO Le Chef de La Cellule Energies,  
Lutte contre les Nuisances, Paysages

L'Assistante,

  
Catherine BUGAJNY



15 DEC. 2016

DDTM du Nord / SEE

Le 30 novembre 2016

ARNEKE  
 BAILLEUL  
 BAVINCHOVE  
 BERTHEN  
 BLARINGHEM  
 BOESCHEPE  
 BOESEGHEN  
 BORRE  
 BUYSSCHEURE  
 CAESTRE  
 CASSEL  
 EBBLINGHEM  
 EECKE  
 FLETRE  
 GODEWAERSVELDE  
 HARDFORT  
 HAZEBROUCK  
 HONDEGHEM  
 HOUTKERQUE  
 LE DOULIEU  
 LYNDE  
 MERRIS  
 METEREN  
 MORBECQUE  
 NEUF BERQUIN  
 NIEPPE  
 NOORDPEENE  
 OCHTEZEELE  
 OUDEZEELE  
 OXELAERE  
 PRADELLES  
 RENESCURE  
 RUBROUCK  
 SAINT-SYLVESTRE-CAPPEL  
 SAINTE-MARIE-CAPPEL  
 SAINT-JANS-CAPPEL  
 SERCUS  
 STAPLE  
 STEENBECQUE  
 STEENVOORDE  
 STEENWERCK  
 STRAZEELE  
 TERDEGHEM  
 THIENNES  
 VIEUX-BERQUIN  
 WALLON-CAPPEL  
 WEMAERS-CAPPEL  
 WINNEZEELE  
 ZERMEZEELE  
 ZUYTPEENE

**DIRECTION DE L'URBANISME, DE L'HABITAT ET DU LOGEMENT**  
**Service Instruction des Autorisations Du Droit des Sols**  
 Affaire suivie par Pauline Constant

☎ : 03.59 68 40 25

☎ : 03.28,42,96,97

✉ : pconstant@cc-flandreinterieure.fr

Nos Réf. : VB/TU/PC/2015/06-4429

**Objet : DEMANDE DE PERMIS DE CONSTRUIRE – AVIS**

Monsieur le Directeur,

J'ai l'honneur de vous transmettre pour AVIS au titre de la Commission Départementale de la Nature, des Paysages et des Sites un exemplaire de la demande du permis de construire en application du code de l'urbanisme. Cette demande porte sur le changement de destination d'une grange en habitation.

Le terrain est situé 405 rue du Soleil à Boeschèpe (59299).

Votre avis, s'il est défavorable ou s'il contient des prescriptions, doit être motivé en droit et en fait pour pouvoir être légalement repris dans l'arrêté.

Vous voudrez donc bien me faire part de vos éventuelles observations.

Dans l'attente de vous lire et vous en remerciant à l'avance.

Je vous prie d'agréer, Monsieur le Directeur, l'expression de mes salutations distinguées.

Direction Départementale des Territoires et de la Mer

**Commission Départementale de la Nature, des Paysages et des Sites**

62 boulevard de Belfort  
 CS 90007

**59042 Lille Cedex**

SEE	A	I	P
I.Doresse			
S.Manaceur			
Police de feu			
BCC			
PPPP	∞		
MISEN / AT			
OSPEAC			
A Attribution			
I Information			
P Participation			

**Le Directeur de l'Aménagement et du Développement**

**Thomas LELEU**

**Numéro de dossier : PC 059 086 16 A 0008**  
**Déposé le 03 novembre 2016**  
**Par : Madame Laurence Decaudin**  
**Adresse : 405 rue du Soleil**  
**Objet : Transformation d'une grange en habitation**

12 DEC 2001

CONFIDENTIAL

CONFIDENTIAL

CONFIDENTIAL

1	CONFIDENTIAL	CONFIDENTIAL
2	CONFIDENTIAL	CONFIDENTIAL
3	CONFIDENTIAL	CONFIDENTIAL
4	CONFIDENTIAL	CONFIDENTIAL
5	CONFIDENTIAL	CONFIDENTIAL
6	CONFIDENTIAL	CONFIDENTIAL
7	CONFIDENTIAL	CONFIDENTIAL
8	CONFIDENTIAL	CONFIDENTIAL
9	CONFIDENTIAL	CONFIDENTIAL
10	CONFIDENTIAL	CONFIDENTIAL
11	CONFIDENTIAL	CONFIDENTIAL
12	CONFIDENTIAL	CONFIDENTIAL
13	CONFIDENTIAL	CONFIDENTIAL
14	CONFIDENTIAL	CONFIDENTIAL
15	CONFIDENTIAL	CONFIDENTIAL
16	CONFIDENTIAL	CONFIDENTIAL
17	CONFIDENTIAL	CONFIDENTIAL
18	CONFIDENTIAL	CONFIDENTIAL
19	CONFIDENTIAL	CONFIDENTIAL
20	CONFIDENTIAL	CONFIDENTIAL
21	CONFIDENTIAL	CONFIDENTIAL
22	CONFIDENTIAL	CONFIDENTIAL
23	CONFIDENTIAL	CONFIDENTIAL
24	CONFIDENTIAL	CONFIDENTIAL
25	CONFIDENTIAL	CONFIDENTIAL
26	CONFIDENTIAL	CONFIDENTIAL
27	CONFIDENTIAL	CONFIDENTIAL
28	CONFIDENTIAL	CONFIDENTIAL
29	CONFIDENTIAL	CONFIDENTIAL
30	CONFIDENTIAL	CONFIDENTIAL



# DOSSIER DE DEMANDE DE PERMIS DE CONSTRUIRE

## TRANSFORMATION D'UNE GRANGE EN HABITATION

405 rue du Soleil  
59299 Boeschepe

MAÎTRE D'OUVRAGE

**Mr Mme Decaudin**  
21 Rue du Commandant Cousteau  
59320 Hallennes-lez-Haubourdin



ARCHI

PERMIS DE CONSTRUIRE

Date: Novembre 2016

Echelle :

PC

Indice

Modifications

Etabli par :  
Vérifié par :

**ATELIER PERMIS DE CONSTRUIRE**

Jean Ducrocq - Architecte dplg

14 rue du Bosquiel 59193 Erquinghem lys

Tél : 06.34.07.80.62

Mail : atelier.permisdeconstruire@gmail.com

ESQ/DIAG.

APS

APD

PC

PRO

MARCHE

DOE

DOSSIER DE DEMANDE DE PERMIS DE CONSTRUIRE

# TRANSFORMATION D'UNE GRANGE EN HABITATION

402 rue du Soleil  
1250, Québec, Québec

M. Pierre Tremblay

11 rue du ...  
1250, Québec, Québec

1250, Québec, Québec



ATTENTION PERMIS DE CONSTRUIRE  
 La hauteur maximale de la toiture est de 12,50 m.  
 La surface maximale de la toiture est de 150 m<sup>2</sup>.

200, rue du Soleil

PERMIS DE CONSTRUIRE

1250, Québec, Québec

PC

1250, Québec, Québec

1250, Québec, Québec

1250, Québec, Québec



## ATTENTION PERMIS DE CONSTRUIRE

Le plan de position relatif à l'annexe est  
 à lire au chapitre 101 du Règlement de  
 zonage - 2012 (R-101).  
 Pour plus de détails, voir le plan de  
 zonage - 2012 (R-101).

1250, Québec, Québec



MINISTÈRE CHARGÉ  
DE L'URBANISME

Imprimer

Enregistrer

Réinitialiser

# Demande de permis et autres autorisations d'urbanisme

## Fiche complémentaire / autres demandeurs

**Vous pouvez utiliser ce formulaire si :**

Vous êtes plusieurs personnes à demander ensemble une autorisation d'urbanisme pour le même projet.

Cadre réservé à la mairie du lieu du projet

PC 059 086 16 A 0008  
Dpt Commune Année N° de dossier

La présente demande a été reçue à la mairie

Le Maire

le 03 11 2016



### 1 - Identité du demandeur

**Vous êtes un particulier**

Madame  Monsieur

Nom : Decaudin

Prénom : Sylvain

**Date et lieu de naissance**

Date : 09/06/1962

Commune : Cambrai

Département : 059 (Indiquez 999 si vous êtes né(e) à l'étranger)

**Vous êtes une personne morale**

Dénomination : \_\_\_\_\_ Raison sociale : \_\_\_\_\_

N° SIRET : \_\_\_\_\_

Type de société (SA, SCI,...) : \_\_\_\_\_

Représentant de la personne morale : Madame  Monsieur

Nom : \_\_\_\_\_ Prénom : \_\_\_\_\_

### Coordonnées du demandeur

\* Adresse : Numéro : 21 Voie : Rue du Commandant Cousteau

Lieu-dit : \_\_\_\_\_ Localité : Hallennes-lez-Haubourdin

Code postal : 59320 BP : \_\_\_\_\_ Cedex : \_\_\_\_\_

Si le demandeur habite à l'étranger : Pays : \_\_\_\_\_ Division territoriale : \_\_\_\_\_

J'accepte de recevoir par courrier électronique les documents transmis en cours d'instruction par l'administration à l'adresse suivante : \_\_\_\_\_

*J'ai pris bonne note que, dans un tel cas, la date de notification sera celle de la consultation du courrier électronique ou, au plus tard, celle de l'envoi de ce courrier électronique augmentée de huit jours.*

### 1 - Identité du demandeur

**Vous êtes un particulier**

Madame  Monsieur

Nom : \_\_\_\_\_ Prénom : \_\_\_\_\_

**Date et lieu de naissance**

Date : \_\_\_\_\_ Commune : \_\_\_\_\_

Département : \_\_\_\_\_ (Indiquez 999 si vous êtes né(e) à l'étranger)

**Vous êtes une personne morale**

Dénomination : \_\_\_\_\_ Raison sociale : \_\_\_\_\_

N° SIRET : \_\_\_\_\_

Type de société (SA, SCI,...) : \_\_\_\_\_

Représentant de la personne morale : Madame  Monsieur

Nom : \_\_\_\_\_ Prénom : \_\_\_\_\_

**Coordonnées du demandeur**

\* Adresse : Numéro : \_\_\_\_\_ Voie : \_\_\_\_\_  
 Lieu-dit : \_\_\_\_\_ Localité : \_\_\_\_\_  
 Code postal : \_\_\_\_\_ BP : \_\_\_\_\_ Cedex : \_\_\_\_\_  
 Si le demandeur habite à l'étranger : Pays : \_\_\_\_\_ Division territoriale : \_\_\_\_\_

J'accepte de recevoir par courrier électronique les documents transmis en cours d'instruction par l'administration à l'adresse suivante : \_\_\_\_\_ @ \_\_\_\_\_

*J'ai pris bonne note que, dans un tel cas, la date de notification sera celle de la consultation du courrier électronique ou, au plus tard, celle de l'envoi de ce courrier électronique augmentée de huit jours.*

**1 - Identité du demandeur**

Vous êtes un particulier Madame  Monsieur

Nom : \_\_\_\_\_ Prénom : \_\_\_\_\_

**Date et lieu de naissance**

Date : \_\_\_\_\_ Commune : \_\_\_\_\_

Département : \_\_\_\_\_ (Indiquez 999 si vous êtes né(e) à l'étranger)

**Vous êtes une personne morale**

Dénomination : \_\_\_\_\_ Raison sociale : \_\_\_\_\_

N° SIRET : \_\_\_\_\_

Type de société (SA, SCI,...) : \_\_\_\_\_

Représentant de la personne morale : Madame  Monsieur

Nom : \_\_\_\_\_ Prénom : \_\_\_\_\_

**Coordonnées du demandeur**

\* Adresse : Numéro : \_\_\_\_\_ Voie : \_\_\_\_\_  
 Lieu-dit : \_\_\_\_\_ Localité : \_\_\_\_\_  
 Code postal : \_\_\_\_\_ BP : \_\_\_\_\_ Cedex : \_\_\_\_\_  
 Si le demandeur habite à l'étranger : Pays : \_\_\_\_\_ Division territoriale : \_\_\_\_\_

J'accepte de recevoir par courrier électronique les documents transmis en cours d'instruction par l'administration à l'adresse suivante : \_\_\_\_\_ @ \_\_\_\_\_

*J'ai pris bonne note que, dans un tel cas, la date de notification sera celle de la consultation du courrier électronique ou, au plus tard, celle de l'envoi de ce courrier électronique augmentée de huit jours.*





# Demande de Permis de construire pour une maison individuelle et/ou ses annexes comprenant ou non des démolitions

N° 13406\*05

**Vous pouvez utiliser ce formulaire si :**

- Vous construisez une maison individuelle ou ses annexes.
  - Vous agrandissez une maison individuelle ou ses annexes.
  - Vous aménagez pour l'habitation tout ou partie d'une construction existante.
  - Votre projet comprend des démolitions
- Pour savoir précisément à quelle formalité sont soumis vos travaux, vous pouvez vous reporter à la notice explicative ou vous renseigner auprès de la mairie du lieu de votre projet.

Cadre réservé à la mairie du lieu du projet

P C 0 5 9 0 8 6 1 6 A 0 0 0 8

Dpt                      Commune                      Année                      N° de dossier

La présente demande a été reçue à la mairie

Le Maire,

le 03 11 2016



Signature du receveur

Dossier transmis :  à l'Architecte des Bâtiments de France  
 au Directeur du Parc National

Pierre Bourgeois

## \*1 - Identité du demandeur

Le demandeur indiqué dans le cadre ci-dessous sera le titulaire de la future autorisation et le redevable des taxes d'urbanisme. Dans le cas de demandeurs multiples, chacun des demandeurs, à partir du 2<sup>ème</sup>, doit remplir la fiche complémentaire «Autres demandeurs». Les décisions prises par l'administration seront notifiées au demandeur indiqué ci-dessous. Une copie sera adressée aux autres demandeurs, qui seront co-titulaires de l'autorisation et solidairement responsables du paiement des taxes.

Vous êtes un particulier

Madame  Monsieur

Nom : Decaudin

Prénom : Laurence

Date et lieu de naissance

Date : 0 1 1 0 1 9 6 5

Commune : Cambrai

Département : 0 5 9

Pays : France

Vous êtes une personne morale

Dénomination :

Raison sociale :

N° SIRET :

Type de société (SA, SCI,...) :

Représentant de la personne morale :

Madame  Monsieur

Nom :

Prénom :

## 2 - Coordonnées du demandeur

Adresse : Numéro : 21

Voie : Rue du Commandant Cousteau

Lieu-dit :

Localité : Hallennes-lez-Haubourdin

Code postal : 5 9 3 2 0 BP : Cedex :

Téléphone : 0 6 1 5 1 8 1 4 2 1

indiquez l'indicatif pour le pays étranger :

Si le demandeur habite à l'étranger : Pays :

Division territoriale :

Si vous souhaitez que les courriers de l'administration (autres que les décisions) soient adressés à une autre personne, veuillez préciser son nom et ses coordonnées :

Madame

Monsieur

Personne morale

Nom : Ducrocq

Prénom : Jean

OU raison sociale :

Adresse : Numéro : 14

Voie : rue du Bosquiel

Lieu-dit :

Localité : Erquinghem lys

Code postal : 5 9 1 9 3 BP : Cedex :

Si le demandeur habite à l'étranger : Pays :

Division territoriale :

Téléphone : 0 6 3 4 0 7 8 0 6 2

indiquez l'indicatif pour le pays étranger :

J'accepte de recevoir par courrier électronique les documents transmis en cours d'instruction par l'administration à l'adresse suivante : atelier.permisdeconstruire @ gmail.com

J'ai pris bonne note que, dans un tel cas, la date de notification sera celle de la consultation du courrier électronique ou, au plus tard, celle de l'envoi de ce courrier électronique augmentée de huit jours.

**3 - Le terrain****3.1 - Localisation du (ou des) terrain(s)**

Les informations et plans (voir liste des pièces à joindre) que vous fournissez doivent permettre à l'administration de localiser précisément le (ou les) terrain(s) concerné(s) par votre projet.

Le terrain est constitué de l'ensemble des parcelles cadastrales d'un seul tenant appartenant à un même propriétaire

**Adresse du (ou des) terrain(s)**

Numéro : 405 Voie : rue du Soleil

Lieu-dit : \_\_\_\_\_ Localité : Boeschepe

Code postal : 59299 BP : \_\_\_\_\_ Cedex : \_\_\_\_\_

Références cadastrales<sup>1</sup> : (si votre projet porte sur plusieurs parcelles cadastrales, veuillez renseigner la fiche complémentaire page 6)

Préfixe : \_\_\_\_\_ Section : Z.O. Numéro : 109

Superficie de la parcelle cadastrale (en m<sup>2</sup>) : 3915m<sup>2</sup>

**3.2 - Situation juridique du terrain** (ces données, qui sont facultatives, peuvent toutefois vous permettre de faire valoir des droits à construire ou de bénéficier d'impositions plus favorables)

Êtes-vous titulaire d'un certificat d'urbanisme pour ce terrain ? Oui  Non  Je ne sais pas

Le terrain est-il situé dans un lotissement ? Oui  Non  Je ne sais pas

Le terrain est-il situé dans une Zone d'Aménagement Concertée (Z.A.C.) ? Oui  Non  Je ne sais pas

Le terrain fait-il partie d'un remembrement urbain (Association Foncière Urbaine) ? Oui  Non  Je ne sais pas

Le terrain est-il situé dans un périmètre ayant fait l'objet d'une convention de Projet Urbain Partenarial (P.U.P) ? Oui  Non  Je ne sais pas

Le projet est-il situé dans le périmètre d'une Opération d'Intérêt National (O.I.N) ? Oui  Non  Je ne sais pas

Si votre terrain est concerné par l'un des cas ci-dessus, veuillez préciser, si vous les connaissez, les dates de décision ou d'autorisation, les numéros et les dénominations : \_\_\_\_\_

**3.3 - Terrain issu d'une division de propriété**

Si votre terrain est issu de la division d'une propriété bâtie effectuée il y a moins de 10 ans, demandez à la mairie si le plan local d'urbanisme comporte une règle limitant vos droits à construire, instituée antérieurement à la date de la division. Si cette règle existe, le vendeur doit vous avoir remis une attestation indiquant la surface des constructions déjà établies sur l'autre partie du terrain.

Indiquez cette surface (en m<sup>2</sup>) : \_\_\_\_\_ et la superficie du terrain avant division (en m<sup>2</sup>) : \_\_\_\_\_

ou joignez à votre demande une copie de l'attestation

**4 - Caractéristiques du projet****4.1 - Architecte**

Le recours à un architecte (ou un agréé en architecture) est **obligatoire**.

Toutefois, vous pouvez vous en dispenser si vous êtes un particulier et que vous déclarez vouloir édifier ou modifier pour vous-même :

- une construction qui ne dépasse pas 170 m<sup>2</sup> ;

- l'extension d'une construction existante soumise à permis de construire si cette extension n'a pas pour effet de porter l'ensemble après travaux au-delà de 170 m<sup>2</sup>.

Si votre projet correspond à l'un de ces cas de dispense et que vous n'avez pas eu recours à un architecte, cochez la case ci-dessous :

Je déclare sur l'honneur que mon projet entre dans l'une des situations pour lesquelles le recours à l'architecte n'est pas obligatoire.

Si vous avez recours à un architecte, vous devez lui faire compléter les rubriques ci-dessous et lui faire apposer son cachet

Nom de l'architecte : Ducrocq Prénom : Jean

Numéro : 14 Voie : Rue du Bosquiel

Lieu-dit : \_\_\_\_\_ Localité : Erquinghem lys

Code postal : 59193 BP : \_\_\_\_\_ Cedex : \_\_\_\_\_

N° d'inscription sur le tableau de l'ordre : 048429

Conseil Régional de : Nord/Pas-de-Calais

Téléphone : 0634078062 ou Télécopie : \_\_\_\_\_ ou

Adresse électronique : atelier.permisdeconstruire @ gmail.com

En application de l'article R. 431-2 du code de l'urbanisme, j'ai pris connaissance des règles générales de construction prévues par le chapitre premier du titre premier du livre premier du code de la construction et de l'habitation et de l'article R. 431-1 du même code, et j'ai déclaré soumettre, les règles d'accessibilité fixées en application de l'article L. 111-7 de ce code.

Signature de l'architecte : \_\_\_\_\_

Cachet de l'architecte : Jean Ducrocq - Architecte DPLG

Rue du Bosquiel - 59193 Erquinghem-lys

Tél. : 06 34 07 80 62

atelier.permisdeconstruire@gmail.com

www.atelier-permisdeconstruire.com

Si vous n'avez pas eu recours à un architecte (ou un agréé en architecture), veuillez cocher la case ci-dessous :

Je déclare sur l'honneur que mon projet entre dans l'une des situations pour lesquelles le recours à l'architecte n'est pas obligatoire.

**4.2 - Nature des travaux envisagés**

- Nouvelle construction  
 Travaux sur construction existante

Courte description de votre projet ou de vos travaux :

Transformation d'une grange en habitation principale (pour les gérants de l'estaminet existant situé dans le corps de ferme)

Seul le projet la grange est concerné par le projet, aucune modification sera apportée au corps de ferme existant

Si votre projet nécessite une puissance électrique supérieure à 12 kVA monophasé (ou 36 kVA triphasé), indiquez la puissance électrique nécessaire à votre projet : 12kVA

**4.3 - Informations complémentaires**

- Type d'annexes : Piscine  Garage  Véranda  Abri de jardin  Autres annexes à l'habitation
- Nombre de logements créés : 1 Nombre de pièces de la maison : 5 Nombre de niveaux de la maison : 1
- Mode d'utilisation principale des logements :  
 Résidence principale  Résidence secondaire  Vente  Location
- Mode de financement du projet :  
 Logement Locatif Social  Accession Sociale (hors prêt à taux zéro)  Prêt à taux zéro
- Autres financements :
- Avez-vous souscrit un contrat de construction de maison individuelle ? Oui  Non
- Répartition du nombre de logements créés selon le nombre de pièces :  
 1 pièce  2 pièces  3 pièces  4 pièces  5 pièces  6 pièces et plus
- Indiquez si vos travaux comprennent notamment :  
 Extension  Surélévation  Création de niveaux supplémentaires

**4.4 - Destination des constructions et tableau des surfaces (uniquement à remplir si votre projet de construction est situé dans une commune couverte par un plan local d'urbanisme ou un document en tenant lieu appliquant l'article R.123-9 du code de l'urbanisme dans sa rédaction antérieure au 1er janvier 2016)**

surfaces de plancher<sup>2</sup> en m<sup>2</sup>

Destinations	Surface existante avant travaux (A)	Surface créée <sup>3</sup> (B)	Surface créée par changement de destination <sup>4</sup> (C)	Surface supprimée <sup>5</sup> (D)	Surface supprimée par changement de destination <sup>4</sup> (E)	Surface totale = (A) + (B) + (C) - (D) - (E)
Habitation	98.7	0	135.3	0	0	234.0
Hébergement hôtelier						
Bureaux						
Commerce	281.7	0	0	0	0	281.7
Artisanat <sup>6</sup>						
Industrie						
Exploitation agricole ou forestière						
Entrepôt	344.5	0	0	49.7	135.3	159.5
Service public ou d'intérêt collectif						
<b>Surfaces totales (m<sup>2</sup>)</b>	<b>724.9</b>	<b>0</b>	<b>135.3</b>	<b>49.7</b>	<b>135.3</b>	<b>675.2</b>

2 Vous pouvez vous aider de la fiche d'aide pour le calcul des surfaces.

La surface de plancher d'une construction est égale à la somme des surfaces de plancher closes et couvertes, sous une hauteur de plafond supérieure à 1,80 m, calculée à partir du nu intérieur des façades, après déduction, sous certaines conditions, des vides et des trémies, des aires de stationnement, des caves ou celliers, des locaux techniques ainsi que, dans les immeubles collectifs, une part forfaitaire des surfaces de plancher affectées à l'habitation (voir article R.111-22 du Code de l'urbanisme).

3 Il peut s'agir soit d'une surface nouvelle construite à l'occasion des travaux, soit d'une surface résultant de la transformation d'un local non constitutif de surface de plancher (ex : transformation du garage d'une habitation en chambre).

4 Le changement de destination consiste à transformer une surface existante de l'une des neuf destinations mentionnées dans le tableau vers une autre de ces destinations. Par exemple : la transformation de surfaces de bureaux en hôtel ou la transformation d'une habitation en commerce.

5 Il peut s'agir soit d'une surface démolie à l'occasion des travaux, soit d'une surface résultant de la transformation d'un local constitutif de surface de plancher (ex : transformation d'un commerce en local technique dans un immeuble commercial).

6 L'activité d'artisan est définie par la loi n°98 803 du 5 juillet 1996 dans ses articles 19 et suivants, « activités professionnelles indépendantes de production, de transformation, de réparation, ou prestation de service relevant de l'artisanat et figurant sur une liste annexée au décret N° 98-247 du 2 avril 1998 ».

**4.5 - Destination, sous-destination des constructions et tableau des surfaces (uniquement à remplir si votre projet de construction est situé dans une commune couverte par le règlement national d'urbanisme, une carte communale ou dans une commune non visée à la rubrique 4.4.)**

Surface de plancher<sup>3</sup> en m<sup>2</sup>

Destinations <sup>4</sup>	Sous-destinations <sup>5</sup>	Surface existante avant travaux (A)	Surface créée <sup>6</sup> (B)	Surface créée par changement de destination <sup>7</sup> ou de sous-destination <sup>8</sup> (C)	Surface supprimée <sup>9</sup> (D)	Surface supprimée par changement de destination <sup>7</sup> ou de sous-destination <sup>8</sup> (E)	Surface totale = (A)+(B)+(C)-(D)-(E)
Exploitation agricole et forestière	Exploitation agricole						
	Exploitation forestière						
Habitation	Logement						
	Hébergement						
Commerce et activités de service	Artisanat et commerce de détail						
	Restauration						
	Commerce de gros						
	Activités de services où s'effectue l'accueil d'une clientèle						
	Hébergement hôtelier et touristique						
	Cinéma						
Equipement d'intérêt collectif et services publics	Locaux et bureaux accueillant du public des administrations publiques et assimilés						
	Locaux techniques et industriels des administrations publiques et assimilés						
	Établissements d'enseignement, de santé et d'action sociale						
	Salles d'art et de spectacles						
	Équipements sportifs						
	Autres équipements recevant du public						
Autres activités des secteurs secondaire ou tertiaire	Industrie						
	Entrepôt						
	Bureau						
	Centre de congrès et d'exposition						
<b>Surfaces totales (en m<sup>2</sup>)</b>							

3 - Vous pouvez vous aider de la fiche d'aide pour le calcul des surfaces.

La surface de plancher d'une construction est égale à la somme des surfaces de plancher closes et couvertes, sous une hauteur de plafond supérieure à 1,80 m, calculée à partir du nu intérieur des façades, après déduction, sous certaines conditions, des vides et des trémies, des aires de stationnement, des caves ou celliers, des combles et des locaux techniques ainsi que, dans les immeubles collectifs, une part forfaitaire des surfaces de plancher affectées à l'habitation (voir article R.111-22 du Code de l'urbanisme).

4 - Les destinations sont réglementées en application de l'article R. 151-27 du code de l'urbanisme

5 - Les sous-destinations sont réglementées en application de l'article R. 151-28 du code de l'urbanisme

6 - Il peut s'agir soit d'une surface nouvelle construite à l'occasion des travaux, soit d'une surface résultant de la transformation d'un local non constitutif de surface de plancher (ex : transformation du garage d'une habitation en chambre)

7 - Le changement de destination consiste à transformer une surface existante de l'une des cinq destinations mentionnées dans le tableau vers une autre de ces destinations. Par exemple : la transformation de surfaces de commerces et activités de service en habitation

8 - Le changement de sous-destination consiste à transformer une surface existante de l'une des vingt sous-destinations mentionnées dans le tableau vers une autre de ces sous-destinations. Par exemple : la transformation de surfaces d'entrepôt en bureau ou en salle d'art et de spectacles

9 - Il peut s'agir soit d'une surface démolie à l'occasion des travaux, soit d'une surface résultant de la transformation d'un local constitutif de surface de plancher (ex : transformation d'un commerce en local technique dans un immeuble commercial)

**5 - À remplir lorsque le projet nécessite des démolitions**

Tous les travaux de démolition ne sont pas soumis à permis. Il vous appartient de vous renseigner auprès de la mairie afin de savoir si votre projet de démolition nécessite une autorisation. Vous pouvez également demander un permis de démolir distinct de la présente demande.

Date(s) approximative(s) à laquelle le ou les bâtiments dont la démolition est envisagée ont été construits : \_\_\_\_\_  
début d'année 2017

- Démolition totale  
 Démolition partielle

En cas de démolition partielle, veuillez décrire les travaux qui seront, le cas échéant, effectués sur les constructions restantes :  
démolition d'une petite partie de la grange existante

Nombre de logement démolis : 0

**6 - Participation pour voirie et réseaux**

Si votre projet se situe sur un terrain soumis à la participation pour voirie et réseaux (PVR), indiquez les coordonnées du propriétaire ou celles du bénéficiaire de la promesse de vente, s'il est différent du demandeur

Madame  Monsieur  Personne morale

Nom : \_\_\_\_\_ Prénom : \_\_\_\_\_

OU raison sociale : \_\_\_\_\_

Adresse : Numéro : \_\_\_\_\_ Voie : \_\_\_\_\_

Lieu-dit : \_\_\_\_\_ Localité : \_\_\_\_\_

Code postal : \_\_\_\_\_ BP : \_\_\_\_\_ Cedex : \_\_\_\_\_

Si le demandeur habite à l'étranger : Pays : \_\_\_\_\_ Division territoriale : \_\_\_\_\_

**7 - Engagement du (ou des) demandeurs**

J'atteste avoir qualité pour demander la présente autorisation.<sup>7</sup>


Je soussigné(e), auteur de la demande, certifie exacts les renseignements fournis.

J'ai pris connaissance des règles générales de construction prévues par le chapitre premier du titre premier du livre premier du code de la construction et de l'habitation et notamment, lorsque la construction y est soumise, les règles d'accessibilité fixées en application de l'article L. 111-7 de ce code et de l'obligation de respecter ces règles.

Je suis informé(e) que les renseignements figurant dans cette demande serviront au calcul des impositions prévues par le Code de l'urbanisme.

À, Boeschepe

Le : 3 1 / 10 / 2 0 1 6




Signature du (des) demandeur(s)

**Votre demande doit être établie en quatre exemplaires et doit être déposée à la mairie du lieu de construction.**

**Vous devrez produire :**

- un exemplaire supplémentaire, si votre projet se situe en périmètre protégé au titre des monuments historiques ;
- un exemplaire supplémentaire, si votre projet se situe dans un site classé, un site inscrit ou une réserve naturelle ;
- deux exemplaires supplémentaires, si votre projet se situe dans un cœur de parc national.

Si vous êtes un particulier : la loi n° 78 -17 du 6 janvier 1978 relative à l'informatique, aux fichiers et aux libertés s'applique aux réponses contenues dans ce formulaire pour les personnes physiques. Elle garantit un droit d'accès aux données nominatives les concernant et la possibilité de rectification. Ces droits peuvent être exercés à la mairie. Les données recueillies seront transmises aux services compétents pour l'instruction de votre demande.

Si vous souhaitez vous opposer à ce que les informations nominatives comprises dans ce formulaire soient utilisées à des fins commerciales, cochez la case ci-contre :

<sup>7</sup> Vous pouvez déposer une demande si vous êtes dans un des quatre cas suivants :

- vous êtes propriétaire du terrain ou mandataire du ou des propriétaires ;
- vous avez l'autorisation du ou des propriétaires ;
- vous êtes co-indivisaire du terrain en indivision ou son mandataire ;
- vous avez qualité pour bénéficier de l'expropriation du terrain pour cause d'utilité publique.



Références cadastrales : fiche complémentaire

Si votre projet porte sur plusieurs parcelles cadastrales, veuillez indiquer pour chaque parcelle cadastrale sa superficie ainsi que la superficie totale du terrain.

Préfixe :    Section :   Numéro :

Superficie de la parcelle cadastrale (en m²) : 3915m²

Préfixe :    Section :   Numéro :

Superficie de la parcelle cadastrale (en m²) : 20 303m²

Préfixe :    Section :   Numéro :

Superficie de la parcelle cadastrale (en m²) : .....

Préfixe :    Section :   Numéro :

Superficie de la parcelle cadastrale (en m²) : .....

Préfixe :    Section :   Numéro :

Superficie de la parcelle cadastrale (en m²) : .....

Préfixe :    Section :   Numéro :

Superficie de la parcelle cadastrale (en m²) : .....

Préfixe :    Section :   Numéro :

Superficie de la parcelle cadastrale (en m²) : .....

Préfixe :    Section :   Numéro :

Superficie de la parcelle cadastrale (en m²) : .....

Préfixe :    Section :   Numéro :

Superficie de la parcelle cadastrale (en m²) : .....

Préfixe :    Section :   Numéro :

Superficie de la parcelle cadastrale (en m²) : .....

Préfixe :    Section :   Numéro :

Superficie de la parcelle cadastrale (en m²) : .....

Préfixe :    Section :   Numéro :

Superficie de la parcelle cadastrale (en m²) : .....

Préfixe :    Section :   Numéro :

Superficie de la parcelle cadastrale (en m²) : .....

Préfixe :    Section :   Numéro :

Superficie de la parcelle cadastrale (en m²) : .....

Préfixe :    Section :   Numéro :

Superficie de la parcelle cadastrale (en m²) : .....

Superficie totale du terrain (en m²) : 24 218m²



# Bordereau de dépôt des pièces jointes à une demande de permis de construire une maison individuelle et/ou ses annexes

**Cochez les cases correspondant aux pièces jointes à votre demande  
et reportez le numéro correspondant sur la pièce jointe**

Pour toute précision sur le contenu exact des pièces à joindre à votre demande, vous pouvez vous référer à la liste détaillée qui vous a été fournie avec le formulaire de demande et vous renseigner auprès de la mairie ou du service départemental de l'Etat chargé de l'urbanisme

**Cette liste est exhaustive et aucune autre pièce ne peut vous être demandée.**

Vous devez fournir quatre dossiers complets constitués chacun d'un exemplaire du formulaire de demande accompagné des pièces nécessaires à l'instruction de votre permis, parmi celles énumérées ci-dessous [art. R.423-2 b) du code de l'urbanisme]. Des exemplaires supplémentaires du dossier complet sont parfois nécessaires si vos travaux sont situés dans un secteur protégé (monument historique, site, réserve naturelle, parc national,...)<sup>1</sup> ou si des travaux de surélévation d'une construction achevée depuis plus de 2 ans font l'objet d'une demande de dérogation à des règles de construction [art L. 111-4-1 du code de la construction et de l'habitation]

Cinq exemplaires supplémentaires des pièces PCMI1, PCMI2 et PCMI3, en plus de ceux fournis dans chaque dossier, sont demandés afin d'être envoyés à d'autres services pour consultation et avis [art A. 431-9 du code de l'urbanisme]

## 1) Pièces obligatoires pour tous les dossiers :

Pièce	Nombre d'exemplaires à fournir
<input checked="" type="checkbox"/> PCMI1. Un plan de situation du terrain [Art. R. 431-7 a) du code de l'urbanisme]	1 exemplaire par dossier + 5 exemplaires supplémentaires
<input checked="" type="checkbox"/> PCMI2. Un plan de masse des constructions à édifier ou à modifier [Art. R. 431-9 du code de l'urbanisme]	1 exemplaire par dossier + 5 exemplaires supplémentaires
<input checked="" type="checkbox"/> PCMI3. Un plan en coupe du terrain et de la construction [Article R. 431-10 b) du code de l'urbanisme]	1 exemplaire par dossier + 5 exemplaires supplémentaires
<input checked="" type="checkbox"/> PCMI4. Une notice décrivant le terrain et présentant le projet [Art. R. 431-8 du code de l'urbanisme]	1 exemplaire par dossier
<input checked="" type="checkbox"/> PCMI5. Un plan des façades et des toitures [Art. R. 431-10 a) du code de l'urbanisme]	1 exemplaire par dossier
<input checked="" type="checkbox"/> PCMI6. Un document graphique permettant d'apprécier l'insertion du projet de construction dans son environnement [Art. R. 431-10 c) du code de l'urbanisme] <sup>2</sup>	1 exemplaire par dossier
<input checked="" type="checkbox"/> PCMI7. Une photographie permettant de situer le terrain dans l'environnement proche [Art. R. 431-10 d) du code de l'urbanisme] <sup>2</sup>	1 exemplaire par dossier
<input checked="" type="checkbox"/> PCMI8. Une photographie permettant de situer le terrain dans le paysage lointain [Art. R. 431-10 d) du code de l'urbanisme] <sup>2</sup>	1 exemplaire par dossier

## 2) Pièces à joindre selon la nature ou la situation du projet :

Pièce	Nombre d'exemplaires à fournir
<b>Si votre projet se situe dans un lotissement :</b>	
<input type="checkbox"/> PCMI9. Le certificat indiquant la surface constructible attribuée à votre lot [Art. R. 442-11 1er al du code de l'urbanisme]	1 exemplaire par dossier
<input type="checkbox"/> PCMI10. Le certificat attestant l'achèvement des équipements desservant le lot [Art. R. 431-22-1 a) du code de l'urbanisme]	1 exemplaire par dossier
<b>Si votre projet se situe dans une zone d'aménagement concertée (ZAC) :</b>	
<input type="checkbox"/> PCMI11. Une copie des dispositions du cahier des charges de cession de terrain qui indiquent le nombre de m <sup>2</sup> constructibles sur la parcelle et, si elles existent, des dispositions du cahier des charges, qui fixent les prescriptions techniques, urbanistiques et architecturales imposées pour la durée de réalisation de la zone [Art. R. 431-23 a) du code de l'urbanisme]	1 exemplaire par dossier
<input type="checkbox"/> PCMI12. La convention entre la commune ou l'établissement public et vous qui fixe votre participation au coût des équipements de la zone [Art. R. 431-23 b) du code de l'urbanisme]	1 exemplaire par dossier

<sup>1</sup> Se renseigner auprès de la mairie

<sup>2</sup> Cette pièce n'est pas exigée si votre projet se situe dans un périmètre ayant fait l'objet d'un permis d'aménager

**Si votre projet est susceptible d'affecter de manière significative un site Natura 2000 :**

<input type="checkbox"/>	PCMI12-1. Le dossier d'évaluation des incidences prévu à l'art. R. 414-23 du code de l'environnement [Art. R.431-16 b) du code de l'urbanisme]	1 exemplaire par dossier
--------------------------	--	--------------------------

**Si votre projet est accompagné de la réalisation ou de la réhabilitation d'une installation d'assainissement non collectif :**

<input checked="" type="checkbox"/>	PCMI12-2. L'attestation de conformité du projet d'installation [Art. R.431-16 c) du code de l'urbanisme]	1 exemplaire par dossier
-------------------------------------	--	--------------------------

**Si votre projet est tenu de respecter les règles parasismiques et paracycloniques :**

<input type="checkbox"/>	PCMI13. L'attestation d'un contrôleur technique [Art. R. 431-16 d) du code de l'urbanisme]	1 exemplaire par dossier
--------------------------	--	--------------------------

**Si votre projet se situe dans une zone où un plan de prévention des risques impose la réalisation d'une étude :**

<input type="checkbox"/>	PCMI14. L'attestation de l'architecte ou de l'expert certifiant que l'étude a été réalisée et que le projet la prend en compte [Art. R. 431-16 e) du code de l'urbanisme]	1 exemplaire par dossier
--------------------------	---	--------------------------

**Si votre projet est tenu de respecter la réglementation thermique :**

<input checked="" type="checkbox"/>	PCMI14-1. Le formulaire attestant la prise en compte de la réglementation thermique [Art. R. 431-16 i) du code de l'urbanisme]	1 exemplaire par dossier
-------------------------------------	--	--------------------------

**Si vous demandez un dépassement de COS (coefficient d'occupation des sols) en cas de POS ou une majoration du volume constructible en cas de PLU en justifiant que vous remplissez certains critères de performance énergétique :**

<input type="checkbox"/>	PCMI15. Un document attestant que le projet respecte les critères de performance énergétique [Art. R. 431-18 du code de l'urbanisme]	1 exemplaire par dossier
--------------------------	--	--------------------------

<input type="checkbox"/>	PCMI16. Un engagement d'installer les équipements de production d'énergie renouvelable ou de pompe à chaleur [Art. R. 431-18 du code de l'urbanisme]	1 exemplaire par dossier
--------------------------	--	--------------------------

**Si votre projet nécessite un défrichement :**

<input type="checkbox"/>	PCMI17. La copie de la lettre du préfet qui vous fait savoir que votre demande d'autorisation de défrichement est complète, si le défrichement est ou non soumis à reconnaissance de la situation et de l'état des terrains et si la demande doit ou non faire l'objet d'une enquête publique [Art. R. 431-19 du code de l'urbanisme]	1 exemplaire par dossier
--------------------------	---	--------------------------

**Si votre projet nécessite un permis de démolir :**

<input type="checkbox"/>	PCMI18. La justification du dépôt de la demande de permis de démolir [Art. R. 431-21 a) du code de l'urbanisme]	1 exemplaire par dossier
<input type="checkbox"/>	OU, si la demande de permis de construire vaut demande de permis de démolir : PCMI19. Les pièces à joindre à une demande de permis de démolir, selon l'Annexe ci-jointe [Art. R. 431-21 b) du code de l'urbanisme]	

**Si votre projet se situe sur le domaine public ou en surplomb du domaine public :**

<input type="checkbox"/>	PCMI20. L'accord du gestionnaire du domaine pour engager la procédure d'autorisation d'occupation temporaire du domaine public [Art. R. 431-13 du code de l'urbanisme]	1 exemplaire par dossier
--------------------------	--	--------------------------

**Si votre projet porte sur des travaux dans un monument historique inscrit, dans un immeuble adossé à un monument historique classé, dans un immeuble situé en secteur sauvegardé, en abords de monument historique ou en zone de protection du patrimoine architectural, urbain ou paysager, dans une aire de mise en valeur de l'architecture et du patrimoine ou dans un coeur de parc national :**

<input checked="" type="checkbox"/>	PCMI21. Une notice faisant apparaître les matériaux utilisés et les modalités d'exécution des travaux [Art. R. 431-14 et R. 431-14-1 du code de l'urbanisme]	1 exemplaire par dossier
-------------------------------------	--	--------------------------

**Si votre projet se situe dans un coeur de parc national :**

<input type="checkbox"/>	PCMI21-1. Le dossier prévu au II de l'article R. 331-19 du code de l'environnement [Art. R. 431-14-1 du code de l'urbanisme]	1 exemplaire par dossier
--------------------------	--	--------------------------

**Si le terrain ne peut comporter les emplacements de stationnement imposés par le document d'urbanisme :**

<input type="checkbox"/>	PCMI22. Le plan de situation du terrain sur lequel seront réalisées les aires de stationnement et le plan des constructions et des aménagements correspondants [Art. R. 431-26 a) du code de l'urbanisme]	1 exemplaire par dossier
<input type="checkbox"/>	OU PCMI23. La promesse synallagmatique de concession ou d'acquisition [Art. R. 431-26 b) du code de l'urbanisme]	



**Si vous demandez une dérogation à une ou plusieurs règles du plan local d'urbanisme ou du document en tenant lieu pour réaliser des travaux nécessaires à l'accessibilité des personnes handicapées à un logement existant :**

<input type="checkbox"/>	PCMI23-1. Une note précisant la nature des travaux pour lesquels une dérogation est sollicitée et justifiant que ces travaux sont nécessaires pour permettre l'accessibilité du logement à des personnes handicapées [Art. R. 431-31 du code de l'urbanisme]	1 exemplaire par dossier
--------------------------	--	--------------------------

**Si vous demandez une dérogation aux règles constructives mentionnées à l'article L. 111-4-1 du code de la construction et de l'habitation, pour la création ou l'agrandissement de logements par surélévation d'un immeuble achevé depuis plus de 2 ans :**

<input type="checkbox"/>	PCMI 23-2 . Une demande de dérogation comprenant les précisions et les justifications définies à l'article R. 111-1-2 du code de la construction et de l'habitation [Art. R. 431-31-1 du code de l'urbanisme]	1 exemplaire par dossier
--------------------------	---	--------------------------

**Si votre projet est subordonné à une servitude dite « de cours communes » :**

<input type="checkbox"/>	PCMI24. Une copie du contrat ou de la décision judiciaire relatifs à l'institution de ces servitudes [Art. R. 431-32 du code de l'urbanisme]	1 exemplaire par dossier
--------------------------	--	--------------------------

**Si votre projet est subordonné à un transfert des possibilités de construction :**

<input type="checkbox"/>	PCMI25. Une copie du contrat ayant procédé au transfert des possibilités de construction résultant du COS [Art. R. 431-33 du code de l'urbanisme]	1 exemplaire par dossier
--------------------------	---	--------------------------

**Si votre projet se situe dans un périmètre de projet urbain partenarial (PUP) :**

<input type="checkbox"/>	PCMI26. L'extrait de la convention précisant le lieu du projet urbain partenarial et la durée d'exonération de la taxe d'aménagement [Art. R. 431-23-2 du code de l'urbanisme]	1 exemplaire par dossier
--------------------------	--	--------------------------



# ANNEXE

## Bordereau de dépôt des pièces jointes lorsque le projet comporte des démolitions

*Cochez les cases correspondant aux pièces jointes à votre demande  
et reportez le numéro correspondant sur la pièce jointe*

### 1) Pièces obligatoires pour tous les dossiers :

	Pièce	Nombre d'exemplaires à fournir
<input checked="" type="checkbox"/>	A1. Un plan de masse des constructions à démolir ou s'il y a lieu à conserver [Art. R. 451-2 b) du code de l'urbanisme]	1 exemplaire par dossier
<input checked="" type="checkbox"/>	A2. Une photographie du ou des bâtiments à démolir [Art. R. 451-2 c) du code de l'urbanisme]	1 exemplaire par dossier

### 2) Pièces à joindre selon la nature et/ou la situation du projet :

	Pièce	Nombre d'exemplaires à fournir
--	-------	--------------------------------

#### Si votre projet porte sur la démolition totale d'un bâtiment inscrit au titre des monuments historiques :

<input type="checkbox"/>	A3. Une notice expliquant les raisons pour lesquelles la conservation du bâtiment ne peut plus être assurée [Art. R. 451-3 a) du code de l'urbanisme]	1 exemplaire par dossier
<input type="checkbox"/>	A4. Des photographies des façades et toitures du bâtiment et de ses dispositions intérieures [Art. R. 451-3 b) du code de l'urbanisme]	1 exemplaire par dossier

#### Si votre projet porte sur la démolition partielle d'un bâtiment inscrit au titre des monuments historiques :

<input type="checkbox"/>	A5. Une notice expliquant les raisons pour lesquelles la conservation du bâtiment ne peut plus être assurée [Art. R. 451-3 a) du code de l'urbanisme]	1 exemplaire par dossier
<input type="checkbox"/>	A6. Des photographies des façades et toitures du bâtiment et de ses dispositions intérieures [Art. R. 451-3 b) du code de l'urbanisme]	1 exemplaire par dossier
<input type="checkbox"/>	A7. Le descriptif des moyens mis en œuvre pour éviter toute atteinte aux parties conservées du bâtiment [Art. R. 451-3 c) du code de l'urbanisme]	1 exemplaire par dossier

#### Si votre projet porte sur la démolition d'un bâtiment adossé à un immeuble classé au titre des monuments historiques :

<input type="checkbox"/>	A8. Des photographies faisant apparaître l'ensemble des parties extérieures et intérieures du bâtiment adossées à l'immeuble classé [Art. R. 451-4 a) du code de l'urbanisme]	1 exemplaire par dossier
<input type="checkbox"/>	A9. Le descriptif des moyens mis en œuvre pour éviter toute atteinte à l'immeuble classé [Art. R. 451-4 b) du code de l'urbanisme]	1 exemplaire par dossier



# Déclaration des éléments nécessaires au calcul des impositions pour un permis de construire une maison individuelle

Informations nécessaires en application de l'article R. 431-5 du code de l'urbanisme

Cette déclaration sert de base au calcul des impositions dont vous êtes éventuellement redevable au titre de votre projet. Remplissez soigneusement les cadres ci-dessous et n'oubliez pas de joindre le cas échéant les documents complémentaires figurant au cadre 4. Cela peut vous permettre de bénéficier d'impositions plus favorables. Conservez soigneusement les justificatifs afférents à vos déclarations. Ils pourront vous être demandés ultérieurement.

Cadre réservé à la mairie du lieu du projet

P C 059 086 16 A 0008  
Dpt Commune Année N° de dossier

## 1 - Renseignements concernant les constructions ou les aménagements

1.1 - Les lignes ci-dessous doivent être **obligatoirement** renseignées, quelle que soit la nature de la construction

Surface taxable (1) totale créée de la ou des construction(s), hormis les surfaces de stationnement closes et couvertes (2 bis) : ..... 0 m<sup>2</sup>

Surface taxable créée des locaux clos et couverts (2 bis) à usage de stationnement : ..... 0 m<sup>2</sup>

### 1.2 - Destination des constructions et tableau des surfaces taxables (1)

#### 1.2.1 - Création de locaux destinés à l'habitation

Dont :		Nombre de logements créés	Surfaces créées (1) hormis les surfaces de stationnement closes et couvertes (2 bis)	Surfaces créées pour le stationnement clos et couvert (2 bis)
Locaux à usage d'habitation principale et leurs annexes (2)	Ne bénéficiant pas de prêt aidé (3)	1	0	0
	Bénéficiant d'un PLAI ou LLTS (4)			
	Bénéficiant d'un prêt à taux zéro plus (PTZ+) (5)			
	Bénéficiant d'autres prêts aidés (PLUS, LES, PSLA, PLS, LLS) (6)			
Locaux à usage d'habitation secondaire et leurs annexes (2)				

#### 1.2.2 - Extension (8) de l'habitation principale, création d'un bâtiment annexe à cette habitation ou d'un garage clos et couvert.

Pour la réalisation des ces travaux, bénéficiez-vous d'un prêt aidé (5) (6) ?

Oui  Non  Si oui, lequel ?

Quelle est la surface taxable (1) existante conservée ? ..... m<sup>2</sup>. Quel est le nombre de logements existants ?<sup>1</sup> .....

Quel est le nombre de logements après travaux ?<sup>2</sup> .....

#### 1.3 - Autres éléments créés soumis à la taxe d'aménagement

Nombre de places de stationnement non couvertes ou non closes (13) : 0 espace de stationnement déjà existant

Superficie du bassin de la piscine : ..... 0 m<sup>2</sup>

#### 1.4 - Redevance d'archéologie préventive :

Veillez préciser la profondeur du(des) terrassement(s) nécessaire(s) à la réalisation de votre projet

au titre des locaux : 30cm

au titre de la piscine : 0

au titre des emplacements de stationnement : 30cm

#### 1.5 - Cas particuliers

Les travaux projetés sont-ils réalisés suite à des prescriptions résultant d'un Plan de Prévention des Risques naturels, technologiques ou miniers ?

Oui  Non

La construction projetée concerne t-elle un immeuble classé parmi les monuments historiques ou inscrit à l'inventaire des monuments historiques ?

Oui  Non

**2 - Versement pour sous-densité (VSD) (14)**

Demandez à la mairie si un seuil minimal de densité (SMD) est institué dans le secteur de la commune où vous construisez. Si oui, la surface de plancher de la construction projetée est-elle égale ou supérieure au seuil minimal de densité (15) ?

Oui  Non

Dans le cas où la surface de plancher de votre projet est inférieure au seuil minimal de densité indiquez ici :

La superficie de votre unité foncière : ..... m<sup>2</sup>.

La superficie de l'unité foncière effectivement constructible (16) : ..... m<sup>2</sup>

La valeur du m<sup>2</sup> de terrain nu et libre : ..... €/m<sup>2</sup>

Les surfaces de planchers des constructions existantes non destinées à être démolies (en m<sup>2</sup>) (17) : ..... m<sup>2</sup>

Si vous avez bénéficié avant le dépôt de votre demande d'un rescrit fiscal (18), indiquez sa date : .....

**3 - Pièces à joindre selon la nature ou la situation du projet :**

Pièces	Nombre d'exemplaires à fournir
Si votre projet se situe dans une commune ayant instauré un seuil minimal de densité et si votre terrain est un lot de lotissement :	
<input type="checkbox"/> F1. Le certificat fourni par le lotisseur [Art. R. 442-11 2e alinéa du code de l'urbanisme]	1 exemplaire par dossier
Si votre projet se situe dans une commune ayant instauré un seuil minimal de densité et si vous avez bénéficié d'un rescrit fiscal :	
<input type="checkbox"/> F2. Le rescrit fiscal [article R. 331-23 du code de l'urbanisme]	1 exemplaire par dossier

**4 - Documents pouvant vous permettre de bénéficier d'impositions plus favorables**

Pièces	Nombre d'exemplaires à fournir
Si votre projet se situe dans une opération d'intérêt national et que vous pensez bénéficier de l'exonération prévue à l'article L. 331-7 4° (opération d'intérêt national) du code de l'urbanisme	
<input type="checkbox"/> F3. L'attestation de l'aménageur certifiant que ce dernier a réalisé ou réalisera l'intégralité des travaux mis à sa charge (articles R. 331-5 et R. 431-23-1 du code de l'urbanisme)	1 exemplaire par dossier
Si votre projet se situe dans un périmètre de projet urbain partenarial et que vous pensez bénéficier de l'exonération prévue à l'article L. 331-7 6° (projet urbain partenarial) du code de l'urbanisme :	
<input type="checkbox"/> F4. Copie de la convention de projet urbain partenarial (article R. 431-23-2 du code de l'urbanisme)	1 exemplaire par dossier
Si vous faites une reconstruction suite à une destruction ou suite à une démolition ou suite à un sinistre et que vous pensez bénéficier de l'exonération prévue à l'article L. 331-7 8° du code de l'urbanisme :	
<input type="checkbox"/> F5. La justification de la date de la destruction, de la démolition ou du sinistre	1 exemplaire par dossier
<input type="checkbox"/> F6. En cas de sinistre, l'attestation de l'assureur, que les indemnités versées en réparation des dommages ne comprennent pas le montant des taxes d'urbanisme	1 exemplaire par dossier
Si votre projet affecte le sous-sol et que vous pensez bénéficier de l'exonération prévue à l'article L. 524-6 du code du patrimoine (19) :	
<input type="checkbox"/> F7. L'attestation de paiement d'une redevance d'archéologie préventive au titre de la réalisation d'un diagnostic suite une demande volontaire de fouilles, ou au titre de la loi du 1 <sup>er</sup> août 2003	1 exemplaire par dossier


**5 - Autres renseignements**

(Informations complémentaires et justificatifs éventuels (notamment l'attestation bancaire au prêt à taux zéro +, si la collectivité a délibéré l'exonération facultative correspondante) pouvant vous permettre de bénéficier d'impositions plus favorables)

Date 31 / 10 / 2016

Nom et Signature du déclarant

Mr Mme Decaudin



Plan de situation

405 rue du Soleil 59299 Boeschepe



Vue aérienne



**ATELIER PERMIS DE CONSTRUIRE**  
 Jean Ducrocq - Architecte DPLG  
 14 Rue du Bosquiel - 59193 Erquinghem-lys  
 Tél. : 06 34 07 80 82  
 atelier.permisdeconstruire@gmail.com  
 www.atelier-permisdeconstruire.com

**DEMANDE DE PERMIS DE CONSTRUIRE**  
 Transformation d'une grange en  
 habitation  
 405 rue du Soleil  
 59299 Boeschepe  
 Mr Mme Decaudin  
 21 Rue du Commandant Cousteau  
 59320 Hallennes-lez-Haubourdin

PLAN DE  
 SITUATION

**PC 1**

Echelle: néant  
 DATE : 25 Octobre 2018





ATTEN PERMIS DE CONSTRUIRE

Le permis de construire est délivré pour la construction d'un bâtiment à usage d'habitation individuelle, conformément aux dispositions de l'article R.151-1 du décret n° 2006-1073 du 27 septembre 2006 relatif au permis de construire.

Le titulaire du permis de construire est tenu de respecter les prescriptions de l'arrêté de permis de construire et de l'arrêté de permis de construire.

Le titulaire du permis de construire est tenu de respecter les prescriptions de l'arrêté de permis de construire et de l'arrêté de permis de construire.



PC 1

Département :  
NORD-LILLE

Commune :  
BOESCHEPE

---

Section : ZO  
Feuille : 000 ZO 01

Échelle d'origine : 1/2000  
Échelle d'édition : 1/2000

Date d'édition : 19/01/2016  
(fuseau horaire de Paris)

Coordonnées en projection : RGF93CC50  
©2014 Ministère des Finances et des Comptes publics

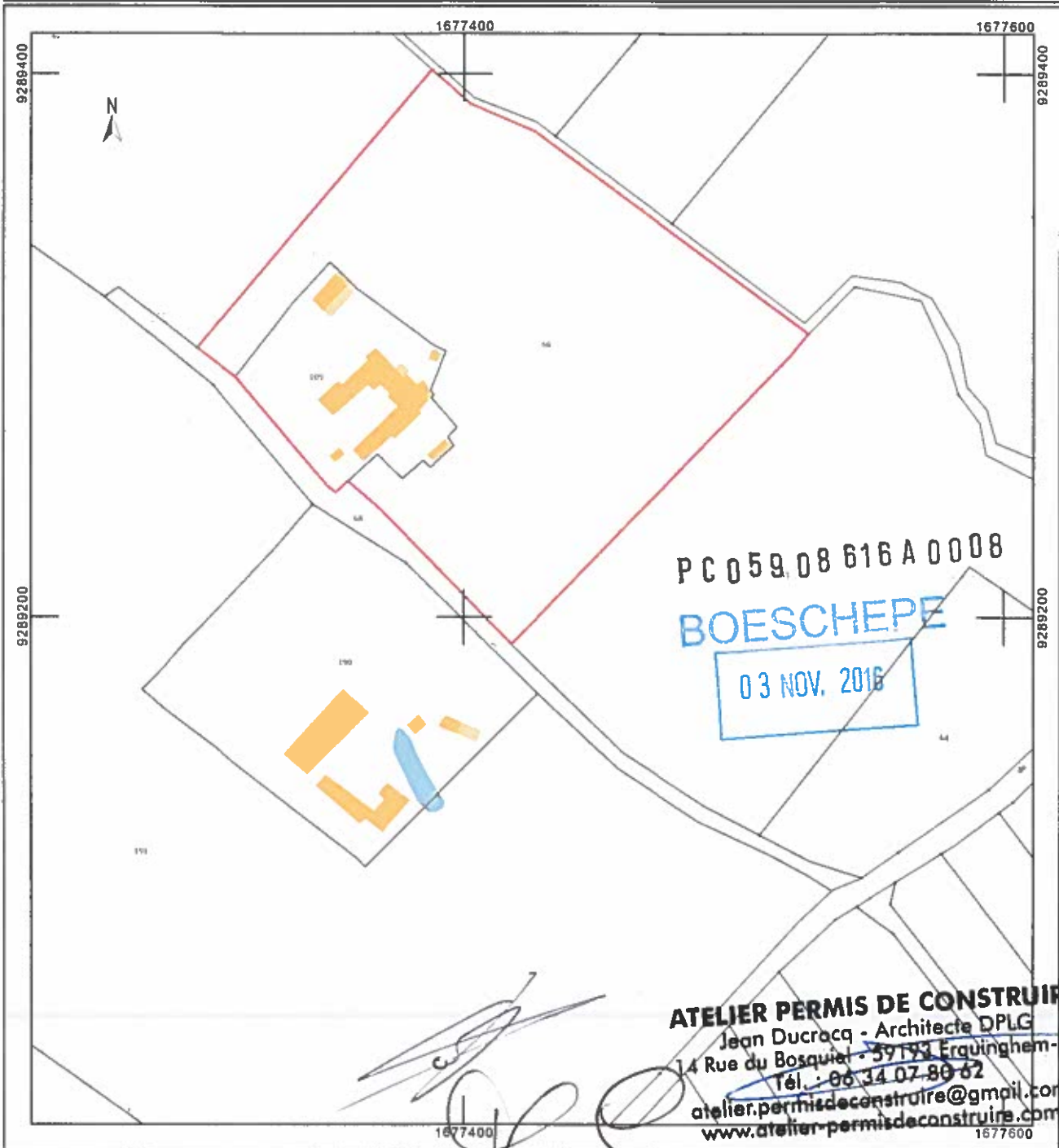
DIRECTION GÉNÉRALE DES FINANCES PUBLIQUES

EXTRAIT DU PLAN CADASTRAL

Le plan visualisé sur cet extrait est géré par le centre des impôts foncier suivant :  
HAZEBROUCK  
59 190  
59 190 Hazebrouck  
tél. 03.28.42.61.72 -fax 03.28.42.61.98  
cdif.hazebrouck@dgfip.finances.gouv.fr

Cet extrait de plan vous est délivré par :

cadastre.gouv.fr



**ATELIER PERMIS DE CONSTRUIRE**  
Jean Ducrocq - Architecte DPLG  
14 Rue du Bosquiel - 59193 Erquinghem-lys  
Tél. : 06 34 07 80 62  
atelier.permisdeconstruire@gmail.com  
www.atelier-permisdeconstruire.com

**DEMANDE DE PERMIS DE CONSTRUIRE**

Transformation d'une grange en habitation  
405 rue du Soleil  
59299 Boeschepe  
Mr Mme Decaudin  
21 Rue du Commandant Cousteau  
59320 Hallennes-lez-Haubourdin

**ATELIER PERMIS DE CONSTRUIRE**  
Jean Ducrocq - Architecte dplg  
14 rue du Bosquiel 59193 Erquinghem lys  
Tél : 06 34 07 80 62  
Mail : atelier.permisdeconstruire@gmail.com

Echelle: néant  
DATE : 25 Octobre 2016

PLAN CADASTRAL

**PC 1.1**





Département :  
NORD-LILLE

Commune :  
BOESCHEPE

Section : ZO  
Feuille : 000 ZO 01

Échelle d'origine : 1/2000  
Échelle d'édition : 1/1000

Date d'édition : 27/10/2016  
(fuseau horaire de Paris)

Coordonnées en projection : RGF93CC50  
©2016 Ministère des Finances et des  
Comptes publics

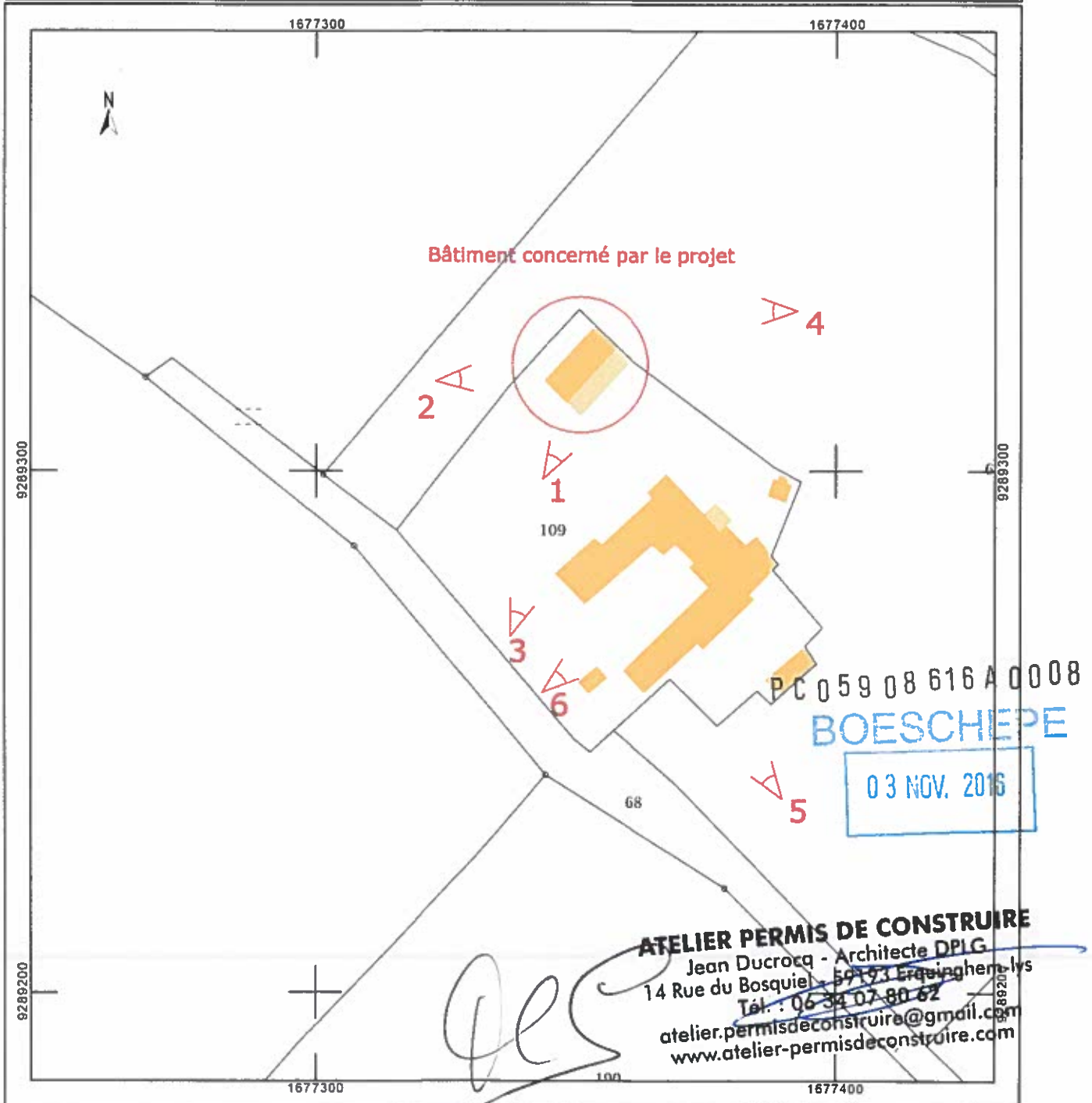
DIRECTION GÉNÉRALE DES FINANCES PUBLIQUES

EXTRAIT DU PLAN CADASTRAL

Le plan visualisé sur cet extrait est géré  
par le centre des impôts foncier suivant :  
HAZEBROUCK  
59180  
59180 Hazebrouck  
tél. 03.28.42.61.72 -fax 03.28.42.61.98  
cdfif.hazebrouck@dgif.finances.gouv.fr

Cet extrait de plan vous est délivré par :

cadastre.gouv.fr



**DEMANDE DE PERMIS DE CONSTRUIRE**

Transformation d'une grange en  
habitation  
405 rue du Soleil  
59299 Boeschepe  
Mr Mme Decaudin  
21 Rue du Commandant Cousteau  
59320 Hallennes-lez-Haubourdin

**ATELIER PERMIS DE CONSTRUIRE**  
Jean Ducrocq - Architecte DPLG  
14 rue du Bosquiel - 59193 Erzevinghem-lès  
Tél. : 06 34 07 80 62  
Mail : atelier-permisdeconstruire@gmail.com

Echelle : néant  
DATE : 25 Octobre 2016

PLAN  
CADASTRAL

**PC 1.2**

Section 333, Article 10, Chapter 20A, Public Law 94-142

Section 333, Article 10, Chapter 20A, Public Law 94-142

No.	Name	Address	City	State	Zip
1	...	...	...	...	...
2	...	...	...	...	...
3	...	...	...	...	...
4	...	...	...	...	...
5	...	...	...	...	...
6	...	...	...	...	...
7	...	...	...	...	...
8	...	...	...	...	...
9	...	...	...	...	...
10	...	...	...	...	...
11	...	...	...	...	...
12	...	...	...	...	...
13	...	...	...	...	...
14	...	...	...	...	...
15	...	...	...	...	...
16	...	...	...	...	...
17	...	...	...	...	...
18	...	...	...	...	...
19	...	...	...	...	...
20	...	...	...	...	...
21	...	...	...	...	...
22	...	...	...	...	...
23	...	...	...	...	...
24	...	...	...	...	...
25	...	...	...	...	...
26	...	...	...	...	...
27	...	...	...	...	...
28	...	...	...	...	...
29	...	...	...	...	...
30	...	...	...	...	...
31	...	...	...	...	...
32	...	...	...	...	...
33	...	...	...	...	...
34	...	...	...	...	...
35	...	...	...	...	...
36	...	...	...	...	...
37	...	...	...	...	...
38	...	...	...	...	...
39	...	...	...	...	...
40	...	...	...	...	...
41	...	...	...	...	...
42	...	...	...	...	...
43	...	...	...	...	...
44	...	...	...	...	...
45	...	...	...	...	...
46	...	...	...	...	...
47	...	...	...	...	...
48	...	...	...	...	...
49	...	...	...	...	...
50	...	...	...	...	...

Section 333, Article 10, Chapter 20A, Public Law 94-142



STATE PERMIT TO CONSTRUCT

STATE OF CALIFORNIA  
 DEPARTMENT OF PUBLIC WORKS  
 DIVISION OF PERMITS TO CONSTRUCT  
 PERMIT NO. \_\_\_\_\_  
 PROJECT NO. \_\_\_\_\_  
 PROJECT NAME \_\_\_\_\_

DATE: \_\_\_\_\_  
 COUNTY: \_\_\_\_\_  
 CITY: \_\_\_\_\_