



Approche
Commune

Production

Bilans
perspectives

Approche commune

Organisation

Objectifs partagés des 5 CAUE de l'UR HDF pour cette action :

- Célébrer les 40 ans de la Loi de 1977
- Mettre en avant le paysage et le territoire
- Etre présents sur le terrain
- Affirmer la pluridisciplinarité des CAUE
- Réaliser une action à portée régionale

Déroulement

Accueil du portail web 40 ANS 40 LIEUX

LANGUE MON ESPACE



L'ACTUALITÉ

ACTIONS

RESSOURCES

À PROPOS



POUR LEURS 40 ANS

Les 5 CAUE des Hauts de France, font parler 40 lieux forts, leurs paysages, leurs mutations.



40 lieux pour animer les territoires

A l'échelle de la région, les 5 CAUE régionaux ont souhaité mettre en valeur 40 sites. Par le biais d'actions destinées au grand public, les CAUE proposent de partager une autre vision du paysage qui nous entoure, en échangeant sur leurs évolutions, leurs mutations, ou encore leurs potentiels pour un cadre de vie de qualité.

[en savoir plus](#)

Organisation

Cette action à demandé une organisation à deux niveaux :

- **Dans chaque équipe** : choix des sites, développement des contenus et des animations, échanges avec les élus locaux, recherche de partenaires locaux
- **Avec l'Union** : développement de formats communs de présentation des 40 sites, recherche de partenaires régionaux (DREAL)

Choix
des lieux

Groupe
coordination

Les
partenaires

Choix des lieux

- 40 sites, 40 points de vue, 8 lieux choisis dans 5 départements
- 40 fenêtres ouvertes sur des paysages emblématiques, singuliers, représentatifs d'une identité forte
- 40 territoires aux dynamiques positives

Carte interactive des 40 points de vue/ lien avec des fiches marqueurs de repérage des lieux



L'ACTUALITÉ

ACTIONS

RESSOURCES ▾

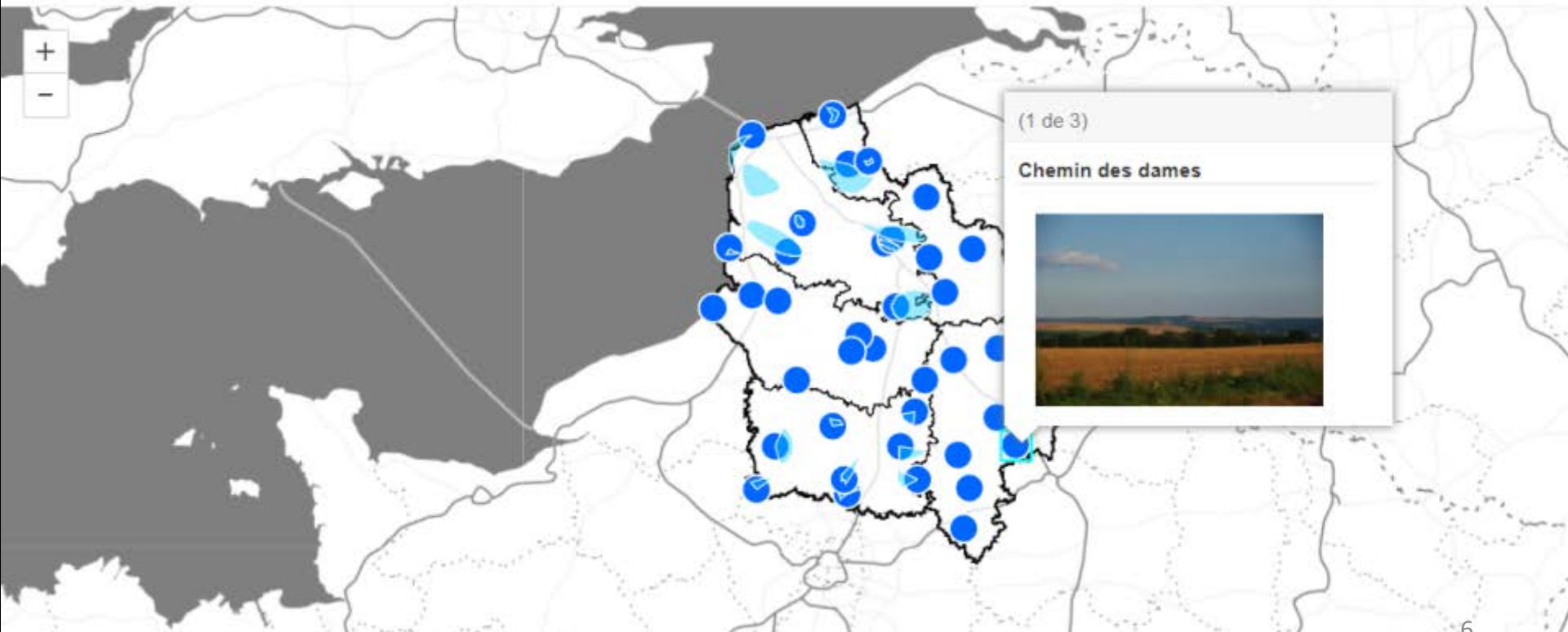
À PROPOS

40 lieux pour animer les territoires

A l'échelle de la région, les 5 C.A.U.E régionaux ont souhaité mettre en valeur 40 sites. Par le biais d'actions destinées au grand public, les CAUE proposent de partager une autre vision du paysage qui nous entoure, en échangeant sur leurs évolutions, leurs mutations, ou encore leurs potentiels pour un cadre de vie de qualité.

[en savoir plus](#)

40 ans 40 lieux - carte des points de vue





coordination

6 Réunions depuis Janvier

10 Paysagistes et
Communicants

Les partenaires

3 types de partenariat : Accueil in situ des panneaux, financement, organisation des animations

- Collectivités locales (Communes, EPCI)
- Collectivités territoriales (C. Dép, DREAL, ONF,...)
- Education (Ecoles, classes, Universités)
- Agence de l'Eau
- Associations (Sociétés Historiques, Parcs et Jardins,...)
- Offices de tourisme
- Entreprises

Production

Cette action s'est articulée en 3 temps :

- Mise au point d'un format commun à l'UR pour panneaux de sites
- Conception et réalisation par chaque CAUE des panneaux de sites et des animations adaptées.
- Réflexion commune pour une exposition institutionnelle itinérante

Conception et production panneaux de site

Communication et Animations In situ

Format et contenus exposition institutionnelle

Conception et production panneaux de site

- Un travail de **lecture** du paysage mené à partir de panoramas ou visuels à grande échelle.
- Un **décryptage** des éléments forts
- Une approche des **enjeux de mutation** des territoires

Oise

CREIL-SUD-OISE
L'oise en mutation

CREIL-SUD-OISE
L'oise en mutation

Nord

CALLICANTO
GOVERNORIELLE - POPERAISE

CALLICANTO
GOVERNORIELLE - POPERAISE

Somme

ETINEHEM-MÉRICOURT
Un paysage en perpétuel mouvement

ETINEHEM-MÉRICOURT
Un paysage en perpétuel mouvement

Aisne

PAYSAGE ET HISTOIRE
Guise

PAYSAGE ET HISTOIRE
Guise

À OBSERVER
L'oise en mutation

À OBSERVER
L'oise en mutation

TERROIR
L'oise en mutation

TERROIR
L'oise en mutation

ETINEHEM-MÉRICOURT
Un paysage contrasté

ETINEHEM-MÉRICOURT
Un paysage contrasté

GUISE
Au centre des 4 éléments

GUISE
Au centre des 4 éléments

Pas de Calais

LA SAIE DE L'AUTHIE

LA SAIE DE L'AUTHIE

LE BOCCAGE

LE BOCCAGE

LES DEUX-CAPS

LES DEUX-CAPS

RESSOURCES/ OUTILS

Recueil des fiches « OUTILS DE DÉCOUVERTE » capitalisant les panneaux de sites



OUTILS

Recherche par mots clés ...

- Atlas
- Publications
- Observatoire
- Médiathèque
- Outils



Outils

Vos filtres

- TYPES
- tous 32
 - Mots de nos territoires 14
 - Outils de conseils 2
 - Outils de découverte 16

Légende

- Limité au groupe
- Limité aux membres s-pass

12 Résultats / 32

Trier par date



Une fiche « outils de découverte » Panneaux d'interprétation d'un lieu



LANGUE MON ESPACE

L'ACTUALITÉ ACTIONS RESSOURCES À PROPOS

Outils

accueil / ressources / outils / Panneaux d'interprétation - R...

Outils de découverte

14/03/2017

Panneaux d'interprétation - Raismes, le terril Sabatier - Un belvédère sur le corridor minier



40 ans 40 Lieux

PATRIMOINE CULTUREL / CHEVÈLEMENT DE MINE / MINE
RAISMES / ARRONDISSEMENT DE VALENCIENNES

Description

En 2017, les 5 CAUEs des Hauts de France fêtent leur 40 ans en faisant parler les lieux et leurs paysages. 40 sites sont mis en valeur, 8 par département.
Au travers de cet événement commun, c'est la valorisation des paysages représentatifs de notre territoire que les CAUE souhaitent développer, en donnant la parole aux acteurs et en mettant en avant les démarches et projets locaux.

Le CAUE du Nord propose 2 panneaux par site : le premier propose une interprétation d'un panorama choisi, le deuxième aborde les enjeux liés à ce territoire.

À Raismes, dans la Vallée de la Sambre, la lecture du paysage se fait depuis le terril Sabatier.

Plus

Localisation

Documents 1

Détails

ARRIL SABATIER

Enregistrer Twitter J'aime 0 Partager



Animations in situ et communication

- Des événements dédiés ou associés à d'autres existants
- Des installations in situ intérieures ou extérieures
- Différentes formes de mobilisation locales
- Des supports de communication variés en amont, in situ et en aval (valorisation)

Communiqué
de presse et flyer

Affichage et présentation
Somme - Ham

Parcours – découverte
Aisne - Paissy

Affiche et invitation



Fiche bilan

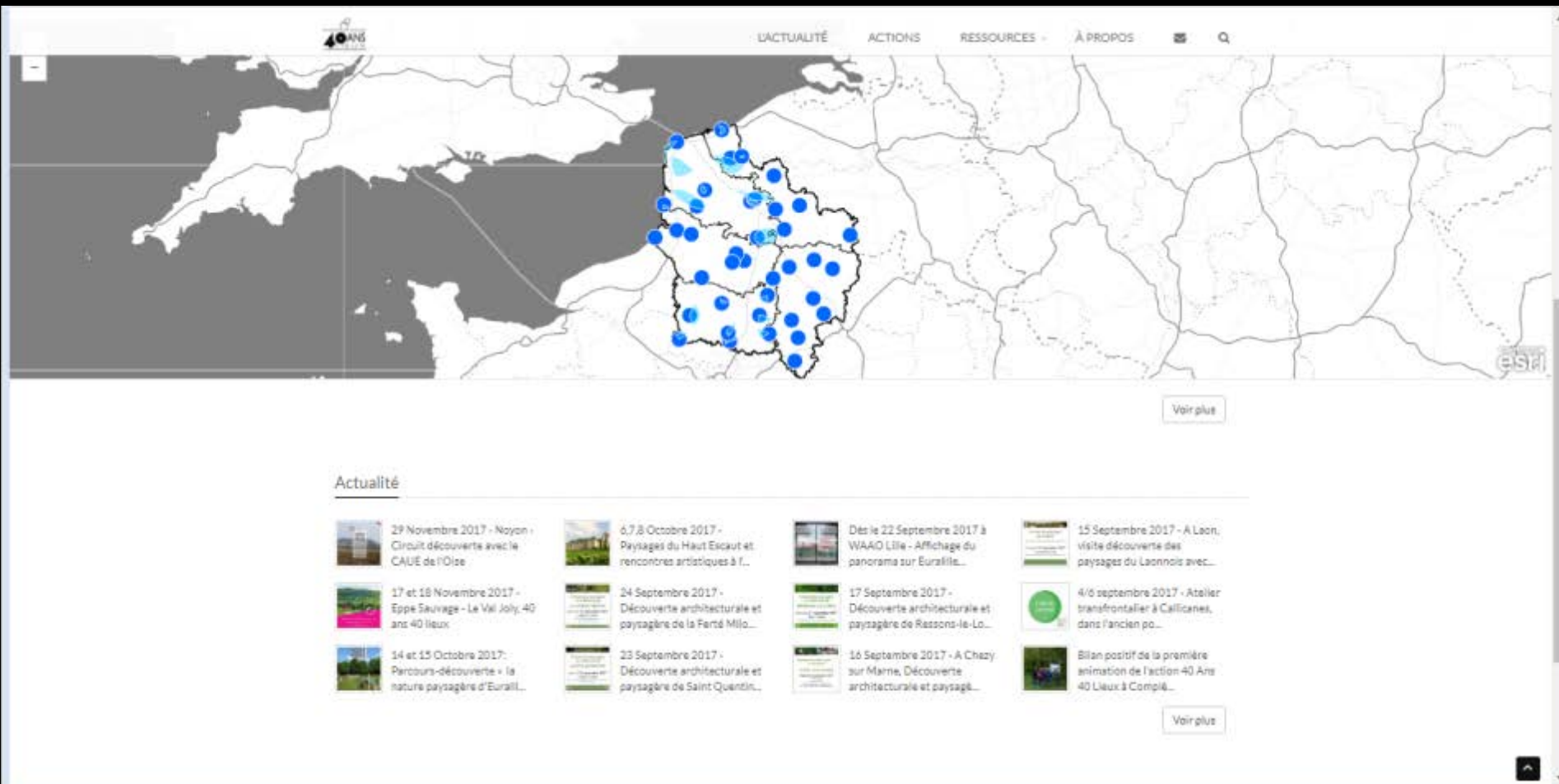
Sensibilisation scolaire
Oise – Auneuil - Cuesta du Bray

Table ronde
Nord - Eppe Sauvage
« Paysages ruraux attractifs »

Affiche-programme

ACCUEIL/ACTUALITES

CALENDRIER / Fiches de présentation de chaque animation



The screenshot displays a website interface for the Paris region. At the top, there is a navigation menu with the following items: "L'ACTUALITÉ", "ACTIONS", "RESSOURCES", and "À PROPOS". A search icon is also present. Below the navigation is a large map of the Paris region, with numerous blue circular markers indicating various locations. A "Voir plus" button is located below the map. The main content area is titled "Actualité" and features a grid of event cards. Each card includes a small image, a date, a location, and a brief description of the event.

Actualité

- 29 Novembre 2017 - Noyon :** Circuit découverte avec le CAUE de l'Oise
- 17 et 18 Novembre 2017 -** Eppe Sauvage - Le Val Joly, 40 ans 40 lieux
- 14 et 15 Octobre 2017 :** Parcours-découverte « la nature paysagère d'Eurail...
- 6,7,8 Octobre 2017 -** Paysages du Haut Escaut et rencontres artistiques à l...
- 24 Septembre 2017 -** Découverte architecturale et paysagère de la Ferme Milo...
- 23 Septembre 2017 -** Découverte architecturale et paysagère de Saint-Quentin...
- Dès le 22 Septembre 2017 à** WAAO Lille - Affichage du panorama sur Eurailille...
- 17 Septembre 2017 -** Découverte architecturale et paysagère de Rissons-le-Lo...
- 16 Septembre 2017 - A** Chazy sur Marne, Découverte architecturale et paysagè...
- 15 Septembre 2017 - A** Laon, visite découverte des paysages du Laonnais avec...
- 4/6 septembre 2017 -** Atelier transfrontalier à Callicanes, dans l'ancien po...
- Bilan positif de la première** animation de l'action 40 Ans 40 Lieux à Compiè...

Voir plus

OBSERVATOIRE/ ACTIONS DE MEDIATION

Recueil des fiches « action de médiation » rassemblant toutes les animations



L'ACTUALITÉ

ACTIONS

RESSOURCES

À PROPOS



OBSERVATOIRE

Recherche par mots clés...



Observatoire

accueil / ressources / observatoire / action de médiation

Action de médiation

Situer et faire connaître les actions de sensibilisation ou de participation des publics à l'évolution de leurs territoires

Vos filtres

TYPES

tous 212

Action de médiation 19

Marqueur 148

Projets 4

Réalisation 41

Légende

Limité au groupe

Limité aux membres à-pass

12 - Résultat(s) / 19

Trier par date



Animation 40 ans - 40 lieux, Les Beaux-Monts Compiègne (50)



Animation 40 ans - 40 lieux, Le Plateau Picard (50)



Animation 40 ans - 40 lieux, Le Valois (50)



Circuit-découverte de Creil - Vallée urbaine et industrielle - 40 ans - 40 ...



Animation de lecture de paysage, La Cuesta du Bray - Auneuil (50)



Affichage et animations à Lille - Parcours Découverte - 40 ans 40



L'exposition régionale

2 panneaux génériques réalisés

Un 3eme en cours avec 6 entrées thématiques régionales issues de thèmes communs développés dans les panneaux de site :

3 Thèmes liés au socle :

- l'Eau (paysages de l'eau)
- Grandes structures végétales (bocages, forêts, plantations d'alignement,...)
- Reliefs (vallées, littoral, buttes témoins, terrils,...)

3 thèmes liés au récit des hommes :

- Guerre et Paysage
- Industrie et paysage
- Paysages de ville



40 ANS LIEUX

40 ANS
LOI SUR
L'ARCHITECTURE
1977 2017

Union Régionale des CAUE des Hauts-de-France



UNE REGION, DES PAYSAGES 40 SITES À DÉCOUVRIR



Pour célébrer les 40 ans de la loi sur l'architecture du 3 janvier 1977, les 5 CAUE des Hauts-de-France ont choisi de mettre en place une initiative commune de lecture des paysages, avec différentes animations de sensibilisation sur l'ensemble des territoires.

À l'échelle de la région, les CAUE ont souhaité mettre en valeur 40 sites, 40 fenêtres ouvertes sur notre territoire caractéristiques de paysages naturels et urbains, de composantes biotiques et environnementales. Huit sites à faire découvrir ont été choisis sur chaque département. Des animations, telles que des visites sur sites, des conférences ou encore des projections, seront également programmées.

Cette démarche commune vise à :

- Partager avec le public (élus, habitants, professionnels) ce que les CAUE peuvent offrir de mieux au plus grand nombre : une autre manière de regarder et de comprendre, une invitation à la découverte pour mieux connaître et apprécier son environnement.
- Échanger avec les acteurs locaux autour de cette observation des paysages régionaux : leurs évolutions, leurs réalités, les potentialités et les enjeux des espaces observés.
- V valoriser des actions, démarches et projets locaux, en donnant ainsi la parole à des acteurs engagés.

ARDENNES

- Château-Pignon : la vallée de la Meuse
- Quatre vallées escarpées par les Montagnes
- La Ferme Pilon : entre forêt de Hainaut et forêts de l'Orneau Tardieu
- Lezic - Thionville et la géographie
- Painlevé : les collines du Semois
- Parthenay : la haute Thiérache
- Ramonds de Jeng : la vallée de l'Escaut
- Saint-Quentin : la vallée de l'Escaut

NORD

- Duhamelle : de la vallée au F.R.A.C.
- Caesl : vignes des paysages de Flandre intérieure
- Goussiermesnil - Poperinghe - Calonne : défilés de la Nouvelle
- Lille - Saillies (L.J.) : habitat à proximité du paysage
- St. le Noble - Ocuil - La Rogée
- Ruaires : le versant Sablier
- Les Bains des Vigiers : vallées obliques de Valenciennes
- Espe Saurage : l'W Joly

OISE

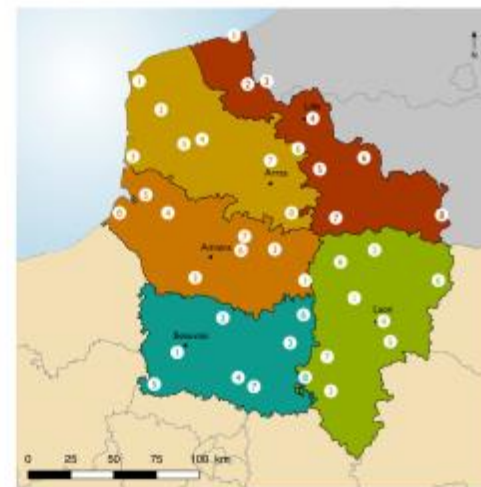
- Amiens : la Canal du Roy - un paysage singulier
- Carrières-Fonction : le Ruisseau Ponce - un paysage urbain
- Compiègne : les Bains-Ponce - une partie dans le paysage
- Crail Montesson : la vallée de l'Oise - l'Oise en transition
- Montgiscard - Bussy du Hainaut : un relief caractéristique
- Pargny : la Sommeuse entre Meuse et Sambre
- Saint-Jehan : le versant
- Yic - La Vieille : le Château dans la vallée

HAUTS-DE-FRANCE

- San-Denis-Claix
- Le terroir de Valenciennes
- La Vallée de l'Authie
- La Vallée de l'Escaut - l'Escaut
- Les vallées de l'Escaut
- La Vallée de l'Escaut
- La Vallée de l'Escaut
- La Vallée de l'Escaut

SOMME

- Hainaut : un paysage urbain entre Oise et Somme
- La Vallée de l'Escaut : les vallées de l'Escaut
- Brechain-Hainaut : paysage en transition
- Saint-Quentin : le Paysan dans son paysage
- Mézières : le territoire agricole de Valenciennes
- Walleron sur Somme : l'Escaut, Somme et l'Escaut dans la Somme
- Aut : entre Meuse et Somme
- Aut : entre Meuse et Somme



Les CAUE

Les Consoeurs d'Architecture, d'Urbanisme et de l'Environnement sont des associations faisant partie d'un réseau national, organisé en Fédération. Les 40 ans de la loi sur l'architecture, ont été l'occasion de présenter la genèse de l'histoire des CAUE.

La naissance, en 2016, de l'Union Régionale des CAUE Hauts-de-France permet aujourd'hui aux équipes des 5 CAUE, de travailler à la mise en oeuvre d'actions à l'échelle de la grande région.

Selon l'Article 7 de la loi 77-2 du 3 janvier 1977 qui crée les CAUE, le CAUE poursuit, sur le plan local, les objectifs définis au plan national, en vue de promouvoir la qualité de l'architecture et de son environnement.

De plus, la loi sur la Reconquête de la Biodiversité du 8 août 2016 renforce le rôle des CAUE en matière de paysage et d'environnement, y ajoutant le « P » de paysage.

Information sur le site de la Fédération Nationale des CAUE : www.fncaue.com

Extrait de la loi 77-2 du 3 janvier 1977 :

« ... il a pour mission de développer l'information, la sensibilisation et l'apport de participation de public dans le domaine de l'architecture, de l'urbanisme et de l'environnement. Il contribue, directement ou indirectement, à la formation et au perfectionnement des maîtres d'ouvrage, des professionnels et des agents des administrations et des collectivités qui interviennent dans le domaine de la construction. Il fournit aux personnes qui obtiennent connaître des informations, les orientations et les conseils pratiques à assurer la qualité architecturale des constructions et leur bonne insertion dans le site environnant, urbain ou rural, sans toutefois se charger de la maîtrise d'ouvrage. Il est à la disposition des collectivités et des administrations publiques qui veulent le consulter sur tout projet d'urbanisme, d'architecture ou d'environnement. Le CAUE peut déléguer ses missions aux services d'assistance architecturale fonctionnant exclusivement dans le cadre des forces Nationales Régionales. Les interventions du CAUE sont gratuites. »

Union Régionale des CAUE des Hauts-de-France
35 mail Albert 1er - 80 000 AMIENS



Bilans et perspectives

- Un an de travail autour de cette action,
- Une mobilisation forte et globale de toutes les équipes en interne
- Un début d'acculturation CAUE régionale

Bilan
quantitatif
des
animations

Bilan qualitatif
de l'action

Perspectives

Bilan quantitatif des animations

- 30 Animations réalisées
- 3 Animations programmées
- 824 Participants aux animations
- 4 Publics touchés : grand public, scolaire, élu, professionnel
- 52 Partenaires : collectivités, associations, entreprises, écoles, ...

Bilan qualitatif

Points forts

- Expérience de **projet commun**,
- Occasion d'être **plus lisible dans les territoires**
- Renforcement du **Dialogue et échanges avec les acteurs locaux**
- Capitalisation et présentation des **données et expériences dans le portail web**
- Création d'un **partenariat avec la DREAL HDF**

Points d'amélioration

- Manque de coordination entre groupe technique, directions et équipes
- Difficulté à construire un **évènement commun**
Décalages des calendriers prédéfinis
- Difficulté de **validation des décisions techniques du groupe coordination** au sein des équipes

Perspectives

Chaque CAUE souhaite continuer cette action en 2018 et dans les années à venir.

Volonté de travailler ensemble sur le paysage à l'échelle de la Grande région. Approche de thématiques communes issues des contenus des panneaux de site.

Observatoire
des paysages
/territoires

Vers un Atlas
HDF des
paysages

Outil
de mise en
cohérence

Observatoire

- Envie de développement de **l'action dans le temps** :
- **Observatoire photographique des paysages** / des territoires de la grande région :
- + 1 ou 2 nouveaux lieux par an dans chaque département
- **Veille sur l'évolution dans le temps** de chacun (tous les 2 ou 3 ans)



OBSERVATOIRE

Recherche par mots-clés



Observatoire

accueil / ressources / observatoire

Vos filtres

TYPES

- Tous 113
- Action de médiation 17
- Marqueur 54
- Projet 0
- Réalisation 42

Légende

- Unité au groupe
- Unité aux membres d'un pays

12 Résultats / 212

Trier par liste



Ancien presbytère, Epe-Sauvage (31)



Ancienne maraîchère (1870), Epe-Sauvage (31)



Ancienne maraîchère (1870), Epe-Sauvage (31)



Premier presbytère, Epe-Sauvage (31)



Les Origines, Epe-Sauvage (31)



Animation HC ans - HC Neuf, Les Beaux-Fonts Compiègne (31)



Circuit 07.06.17 18h00

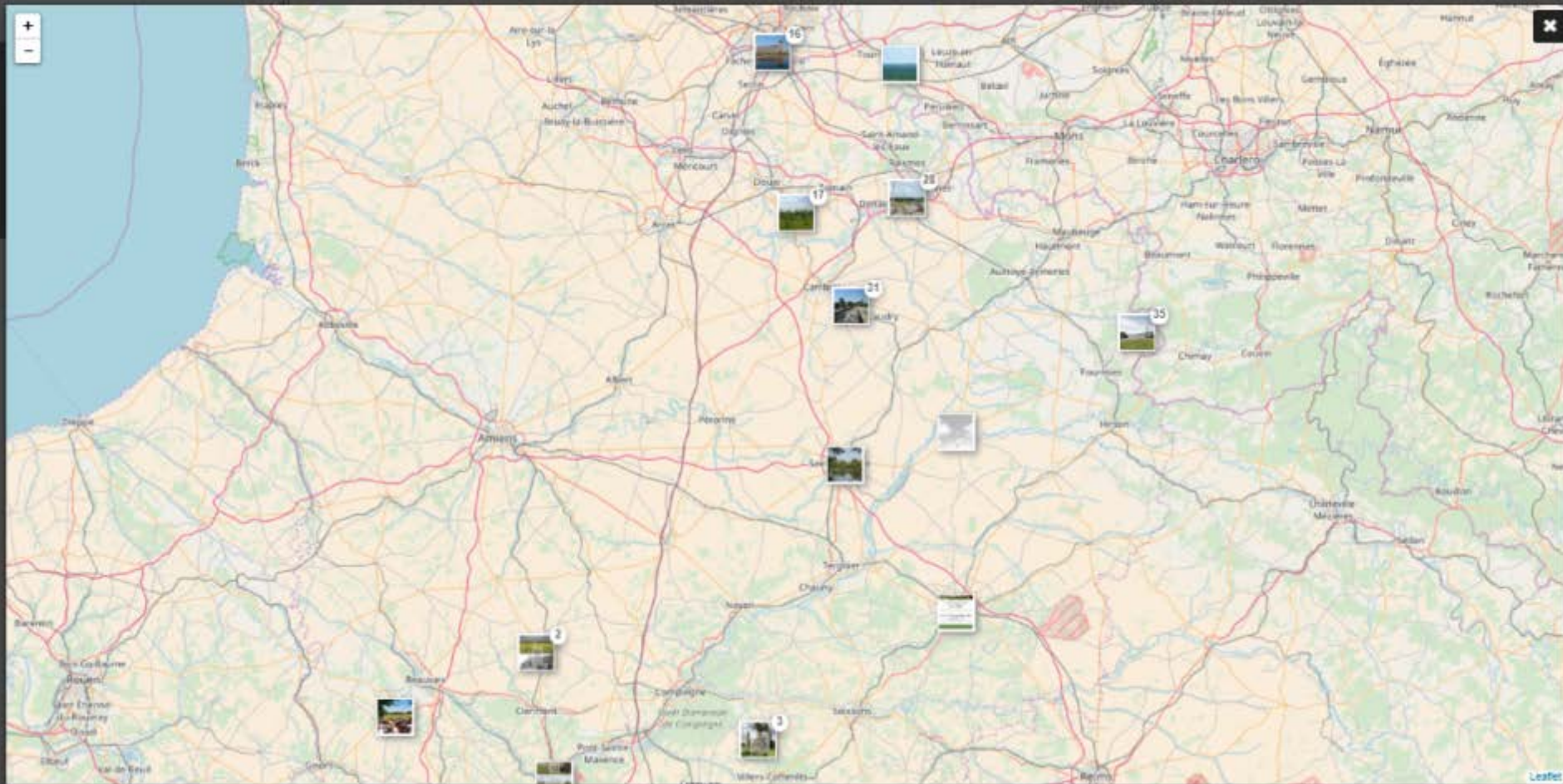


Visite 27.09.17



Circuit 15.10.17 10h00

OBSERVATOIRE/ Géolocalisation des éléments sur les 40 lieux régionaux – novembre 2017



Vers un Atlas HDF des paysages

- Volonté de travail commun sur le paysage à l'échelle de la Grande région.
- Développement de l'approche de thématiques communes issues des contenus des panneaux
- Valorisation/ Animation sur le terrain des différents atlas de paysages existants /Axe de développement soutenu par la DREAL
- Création d'un Atlas régional commun via la capitalisation des données (S-Pass)



Outil de mise en cohérence

- Proposition de l'Oise : **Carte de découverte des territoires**
- Demande locale et besoin de communication synthétique
- Reprise des 40 sites
- Description des 8 sites départementaux
- Introduction à la lecture de paysage
- Adaptable à chaque département
- Liaison entre l'année 2017 et 2018





Union régionale des CAUE des Hauts-de-France