



Provinciaal Ruimtelijk Structuurplan West-Vlaanderen

Gecoördineerde versie 2014

deel 2 kaarten



ruimte voor verscheidenheid

Provinciaal
Ruimtelijk Structuurplan
West-Vlaanderen

Gecoördineerde versie 2014

Het addendum van het Provinciaal Ruimtelijk Structuurplan West-Vlaanderen (PRS-WV) is goedgekeurd bij Ministerieel Besluit van 11 februari 2014.

Deze publicatie bestaat uit twee delen, een tekstdeel (deel 1) en een kaartenbijlage (deel 2). De selecties die aangeduid zijn op de figuren worden opgesomd in deel 1 (tekst), richtinggevend gedeelte.

De kaarten zijn een schematische weergave, geen bestemmingsplan.

Het Ministerieel Besluit van 11 februari 2014 houdende definitieve goedkeuring van de herziening van het Provinciaal Ruimtelijk Structuurplan West-Vlaanderen wordt als bijlage van het tekstdeel weergegeven.

Deel I: Informatief gedeelte

- IG figuur 1:** Natuurkerngebieden
- IG figuur 2:** Concept natuurverbindingen
- IG figuur 3:** Natuurkerngebieden en natura 2000
- IG figuur 4:** Wijzigingen selectie secundaire wegen

Deel 2: Richtinggevend gedeelte

- RG figuur 1:** Schematische weergave van de structuurbepalende componenten op Vlaams niveau voor West-Vlaanderen
- RG figuur 2:** Ruimtelijke principes
- RG figuur 3:** Schematische weergave van de gewenste ruimtelijke structuur van West-Vlaanderen
- RG figuur 4:** Gewenste ruimtelijke nederzettingsstructuur
- RG figuur 5:** Minimale afbakening stedelijke gebieden
- RG figuur 6:** Gewenste agrarische structuur
- RG figuur 7:** Schematische voorstelling beleidscategorieën kleinhandel en ruimtelijk voorkomen
- RG figuur 8:** Gewenste ruimtelijke structuur verkeer en vervoer
- RG figuur 9:** Gewenste ruimtelijke structuur landschap
- RG figuur 10:** Deelruimten van het gebiedsspecifiek ruimtelijk beleid
- RG figuur 11:** Kustruimte
- RG figuur 12:** Westkustruimte
- RG figuur 13:** Oostendse ruimte
- RG figuur 14:** Brugse ruimte
- RG figuur 15:** Oostelijke polderruimte
- RG figuur 16:** Westelijke polderruimte
- RG figuur 17:** Heuvel-IJzerruimte
- RG figuur 18:** Veldruimte
- RG figuur 19:** Middenruimte
- RG figuur 20:** Leieruimte
- RG figuur 21:** Interfluviumruimte
- RG figuur 22:** Selectie ruimtelijke nederzettingsstructuur
- RG figuur 23:** Selecties natuurverbindingen Kortrijk - Roeselare - Waregem
- RG figuur 24:** Selecties natuurverbindingen kustregio
- RG figuur 25:** Selecties natuurverbindingen Brugge - Torhout - Tielt
- RG figuur 26:** Selecties natuurverbindingen Westhoek
- RG figuur 27:** Selectie ruimtelijke structuur bedrijvigheid
- RG figuur 28:** Selectie ruimtelijke structuur kleinhandel
- RG figuur 29:** Selectie ruimtelijke structuur toerisme en recreatie
- RG figuur 30:** Selectie specifieke toeristisch-recreatieve knooppunten
- RG figuur 31:** Selectie secundaire wegen
- RG figuur 32:** Selectie secundaire wegen maas 1
- RG figuur 33:** Selectie secundaire wegen maas 2
- RG figuur 34:** Selectie secundaire wegen maas 3
- RG figuur 35:** Selectie secundaire wegen maas 4
- RG figuur 36:** Selectie landschap (vlakvormige elementen)
- RG figuur 37:** selectie landschap (lijn- en puntvormige elementen)

1

Provinciaal
Ruimtelijk Structuurplan
West-Vlaanderen




Gecoördineerde versie 2014

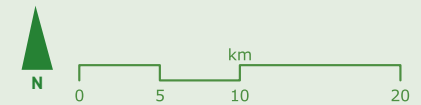
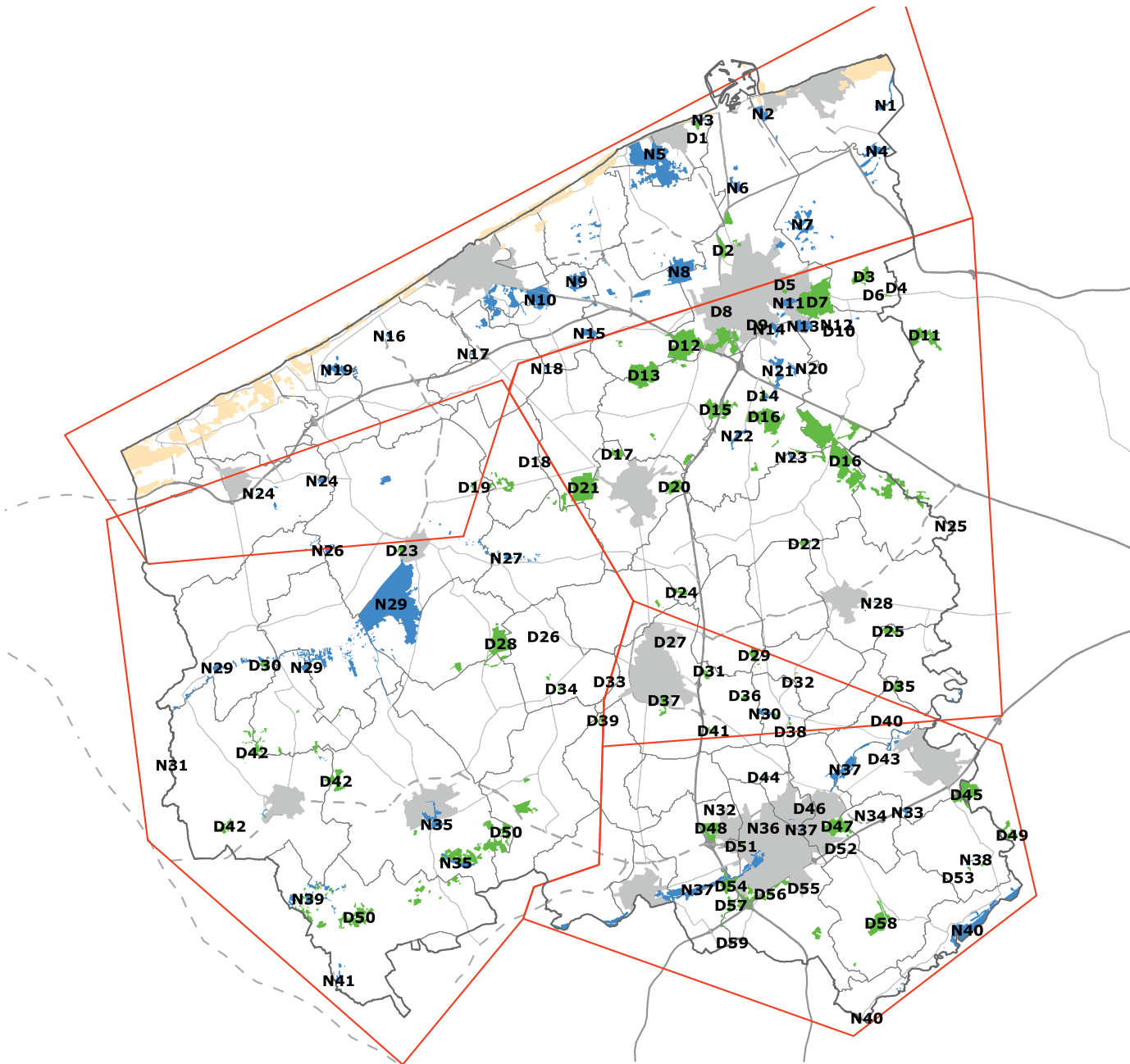
Informatief gedeelte

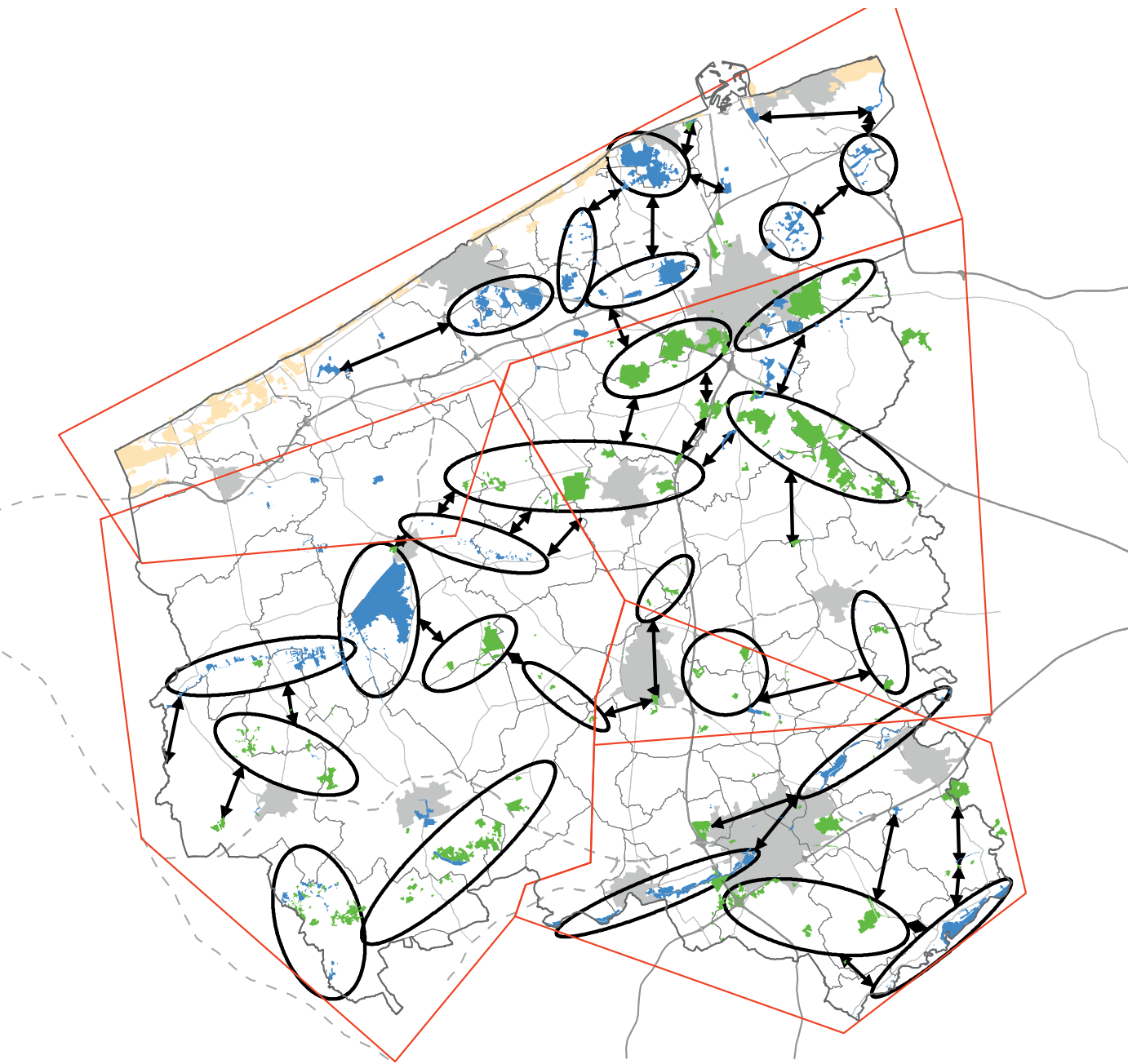
Natuurkerengebieden

IG figuur 1

Legende

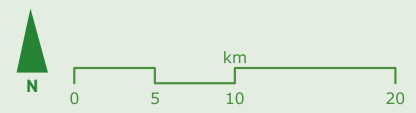
-  droge natuurkerengebieden
-  natte natuurkerengebieden
-  mariene natuur





Legende

- droge natuurkerngebieden
- natte natuurkerngebieden
- mariene natuur
- cluster natuurkerngebieden
- verbinding natuurkerngebieden

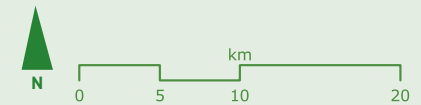
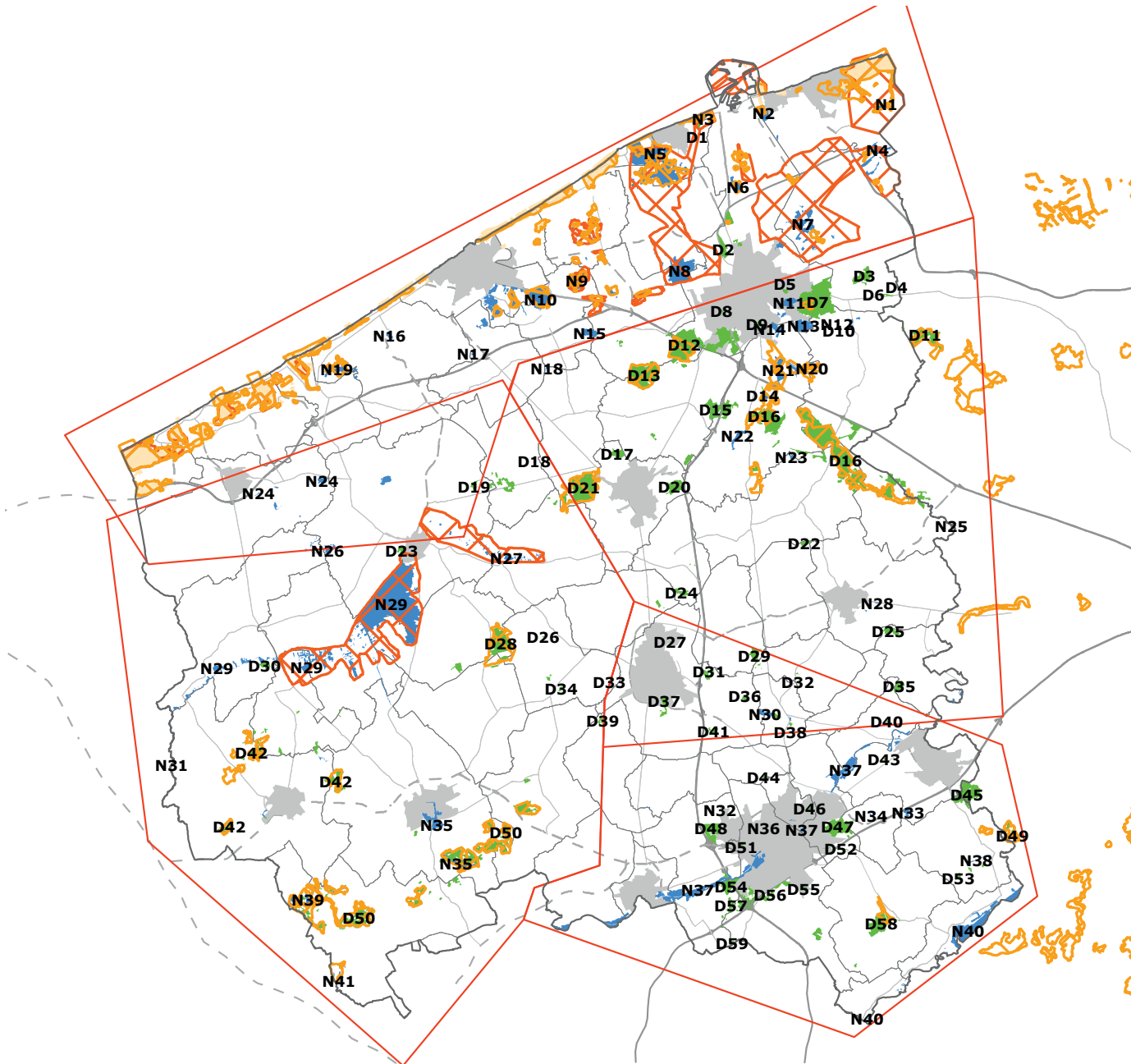


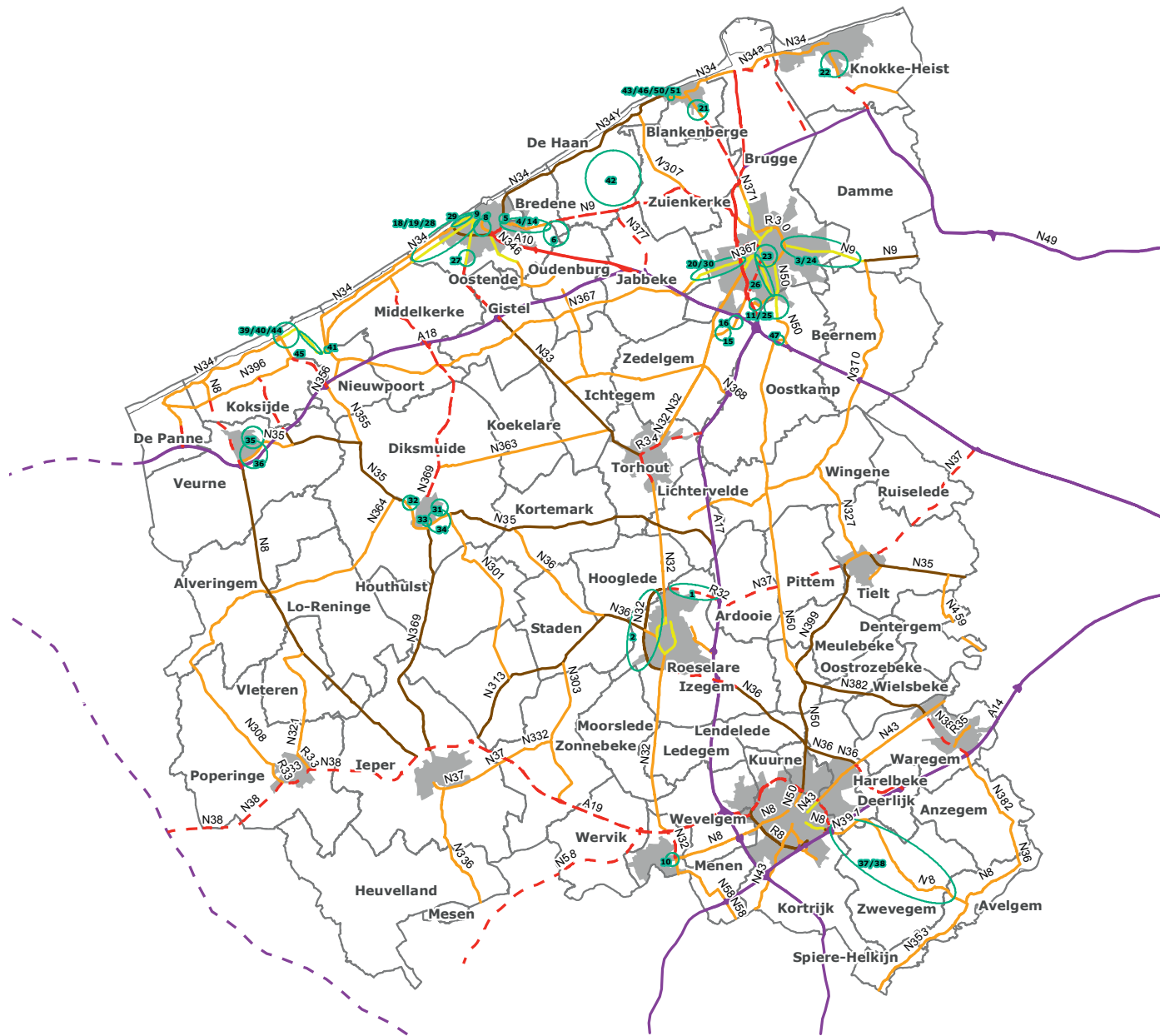
IG figuur 2

Natuurkerengebieden en natura 2000

Legende

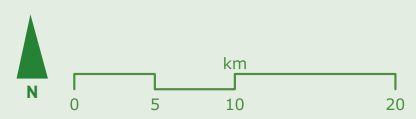
-  droge natuurkerengebieden
-  natte natuurkerengebieden
-  mariene natuur
-  habitatrictlijngebieden 02/2008
-  vogelrichtlijngebieden 05/2007





Legende

- hoofdweg
- - - hoofdweg buitenland
- primair 1
- - - primair 2
- secundair 1
- secundair 2
- secundair 3
- zones met voorstel wijziging



IG figuur 4



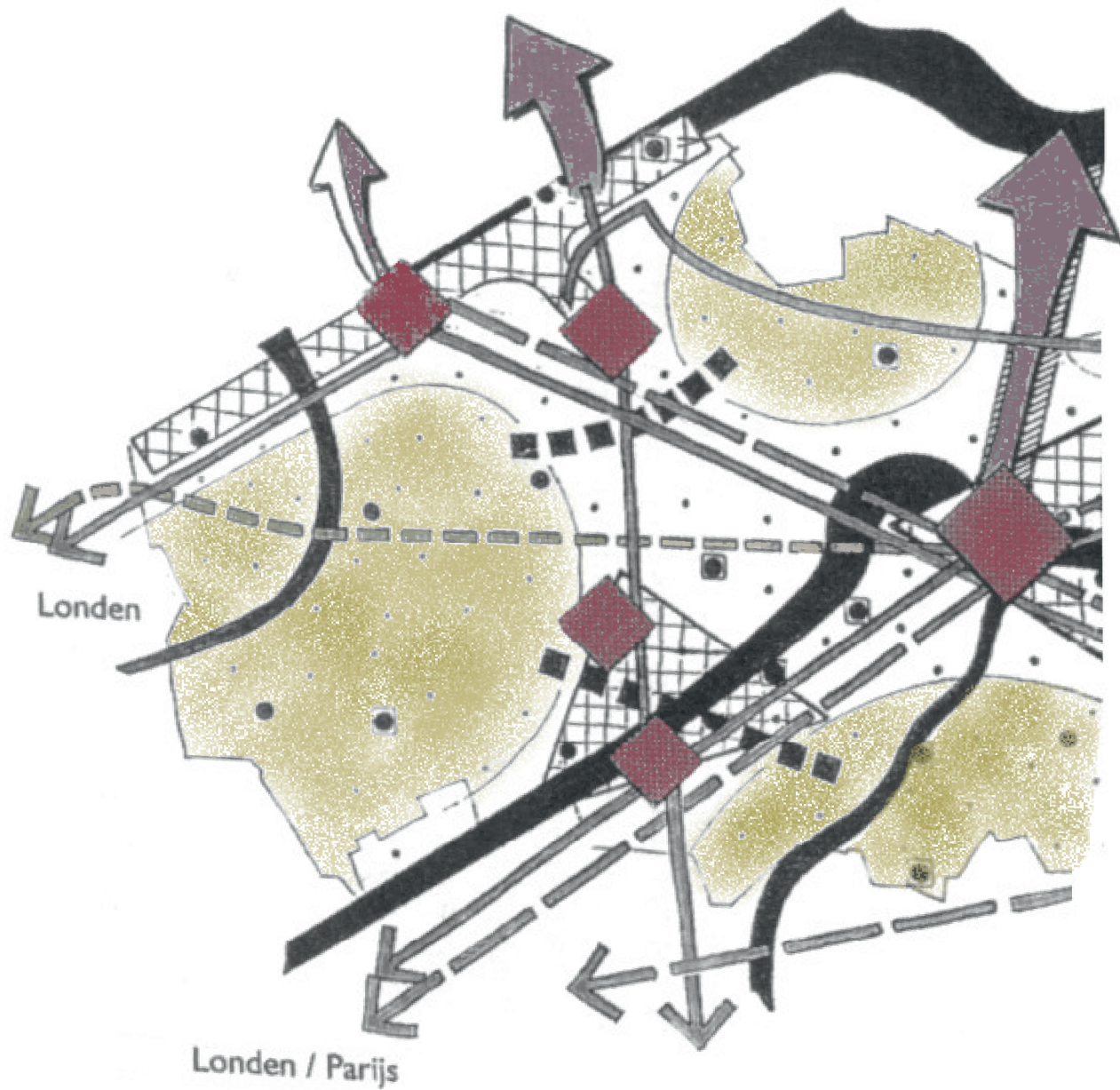
2

Provinciaal
Ruimtelijk Structuurplan
West-Vlaanderen

Gecoördineerde versie 2014

Richtgevend gedeelte

Schematische weergave van de structuurbepalende componenten op Vlaams niveau voor West-Vlaanderen

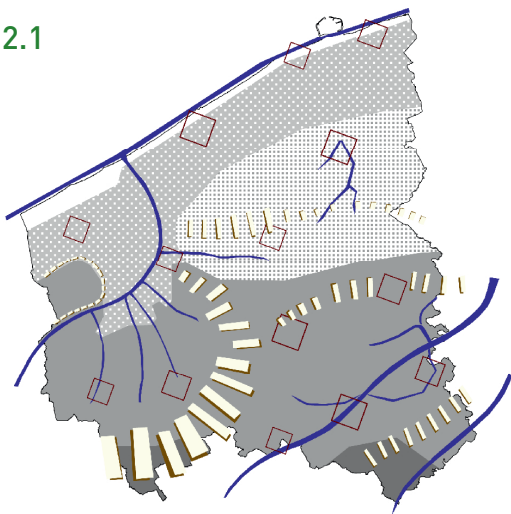


Legende

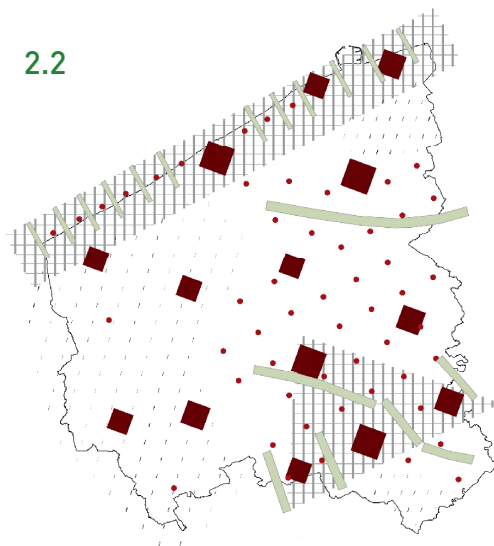
-  stedelijk gebied
-  structuurondersteunend kleinstedelijk gebied
-  kleinstedelijk gebied op provinciaal niveau
-  stedelijk netwerk Vlaamse Ruit
-  stedelijk netwerk
-  economisch netwerk
-  rivier - en beekvallei
-  groot aaneengesloten gebied van het buitengebied
-  buitengebied verbinding
-  kern van het buitengebied
-  zeehaven
-  luchthaven
-  hoofdweg
-  HST-lijn / internationale spoorlijn
-  IJzeren Rijn
-  hoofdwaterweg



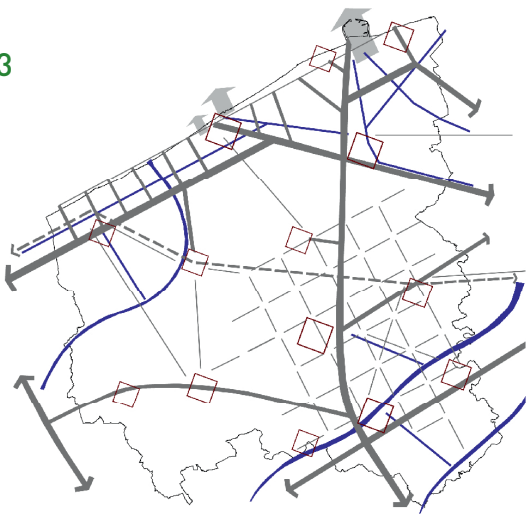
2.1



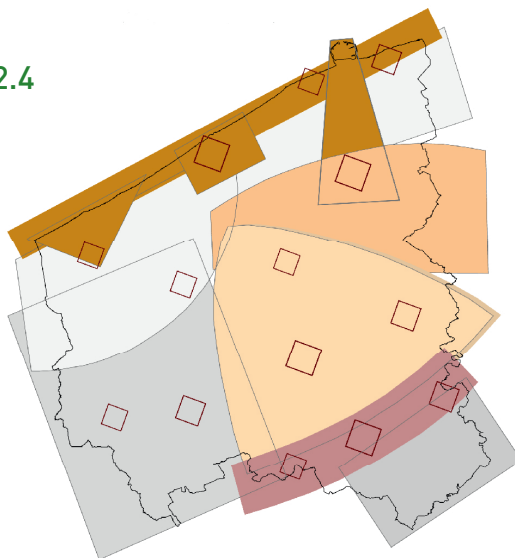
2.2



2.3



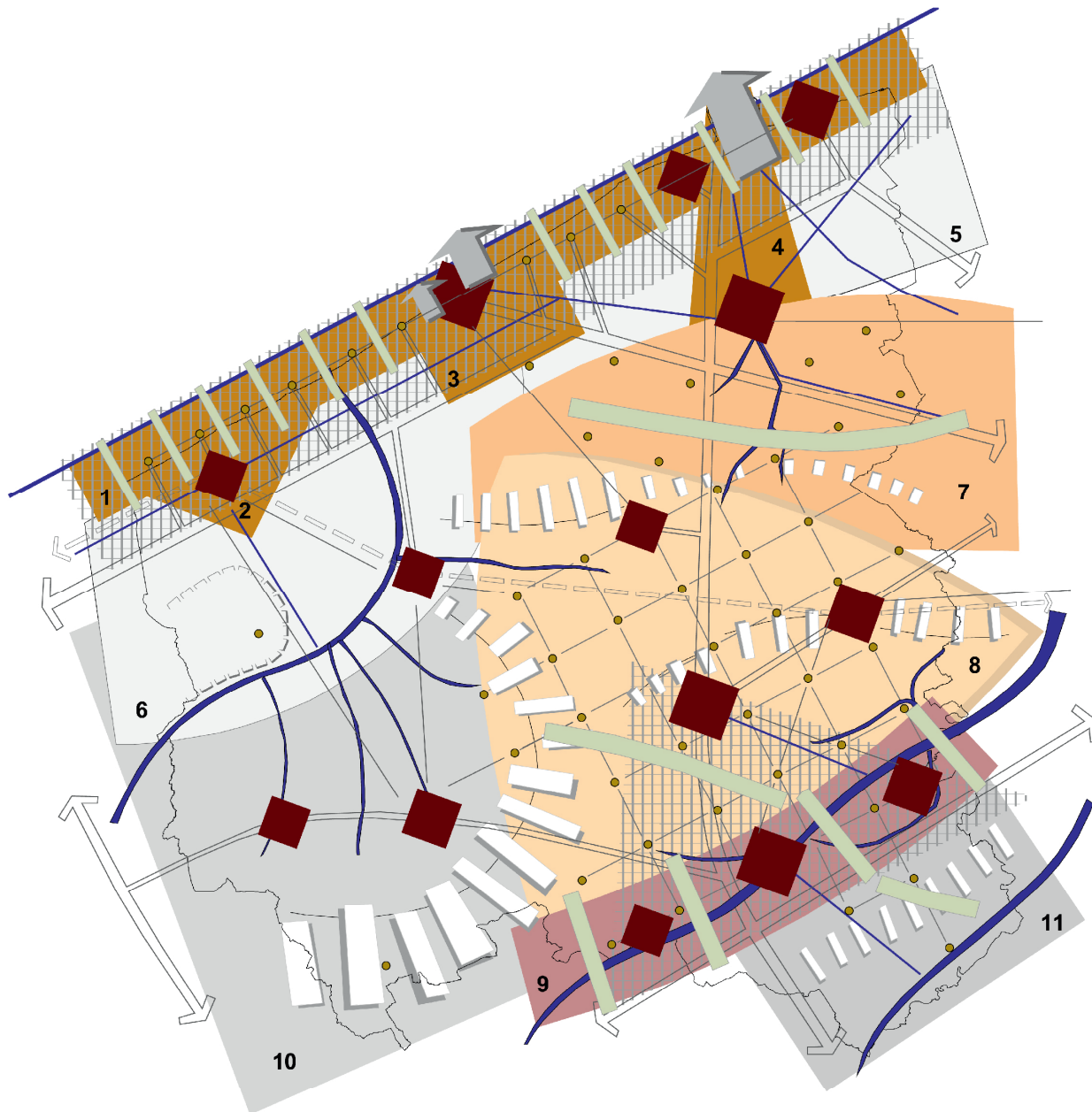
2.4



Legende

- 2.1** fysisch systeem:
drager voor verscheidenheid
- 2.2** gedifferentieerd kernenpatroon:
selectieve ontwikkeling
- 2.3** lijninfrastructuur:
gebiedsgericht netwerk
- 2.4** deelruimten:
bevestiging van diversiteit

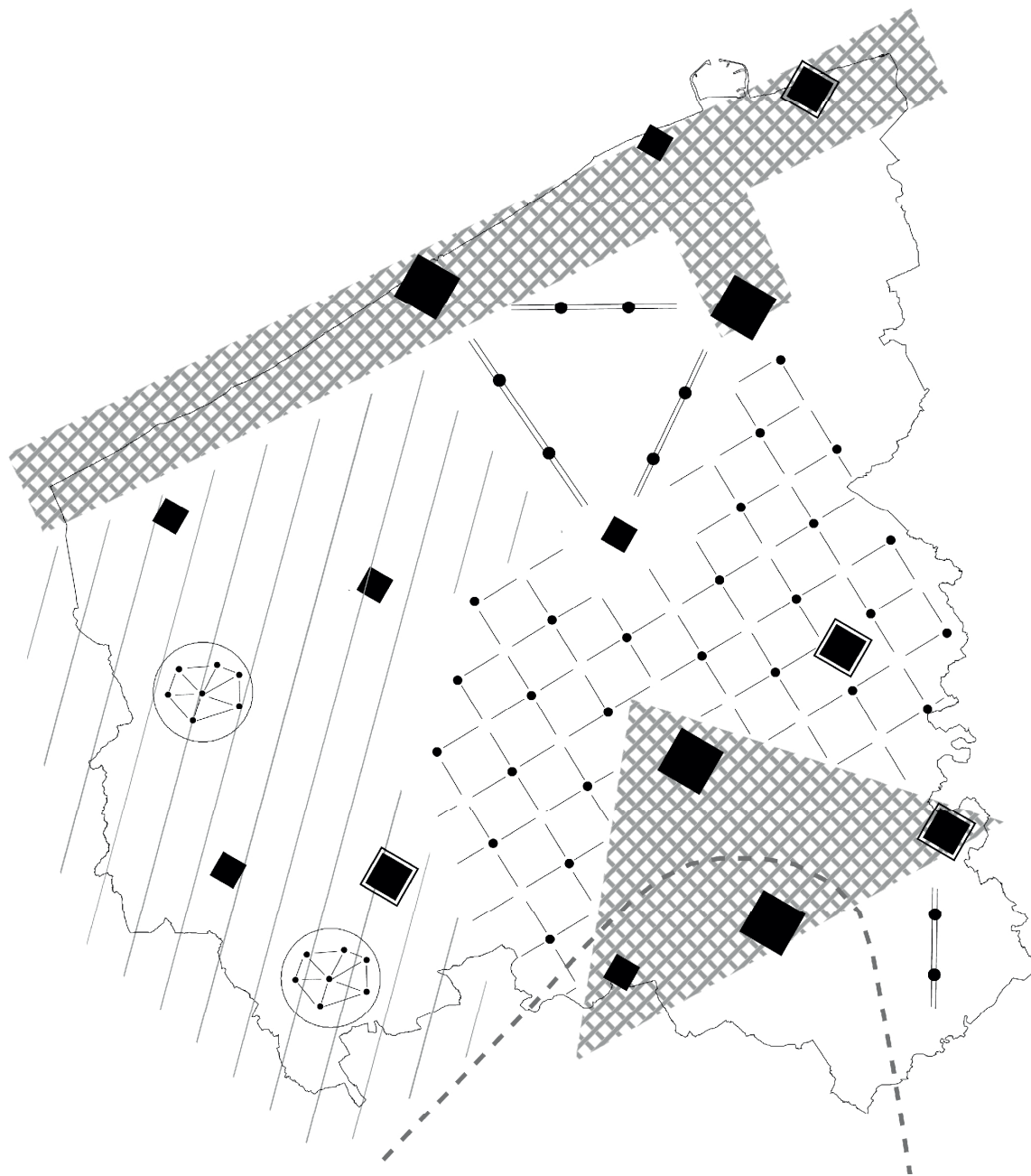
Schematische weergave van de gewenste ruimtelijke structuur van West-Vlaanderen



Legende

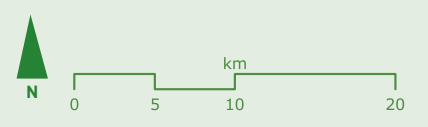
- rivier- en beekvallei
 - reliëfcomponent
 - stedelijk gebied
 - stedelijk netwerk van Vlaams niveau
 - structurerende open-ruimteverbinding
 - structuurondersteunend kernenpatroon
 - economische poort van Vlaams niveau
 - grofmazig netwerk lijninfrastructuur (weg/spoor)
 - fijnmazig netwerk lijninfrastructuur
 - kanaal
- 1** Kustruimte
 - 2** Westkustruimte
 - 3** Oostendse ruimte
 - 4** Brugse ruimte
 - 5** Oostelijke polderruimte
 - 6** Westelijke polderruimte
 - 7** Veldruimte
 - 8** Middenruimte
 - 9** Leieruimte
 - 10** Heuvel-IJzerruimte
 - 11** Interfluviumruimte





Legende

-  stedelijk gebied
-  stedelijk netwerk op Vlaams niveau
-  bundeling in kernen, gelegen op een lijnpatroon
-  bundeling in kernen, gelegen op een rasterpatroon
-  plattelandsgebied met verspreide kernen
-  plattelandsgebied met samenhangende kernen
-  grensoverschrijdend stedelijk netwerk

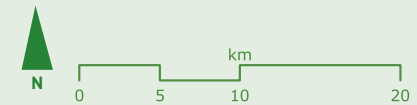
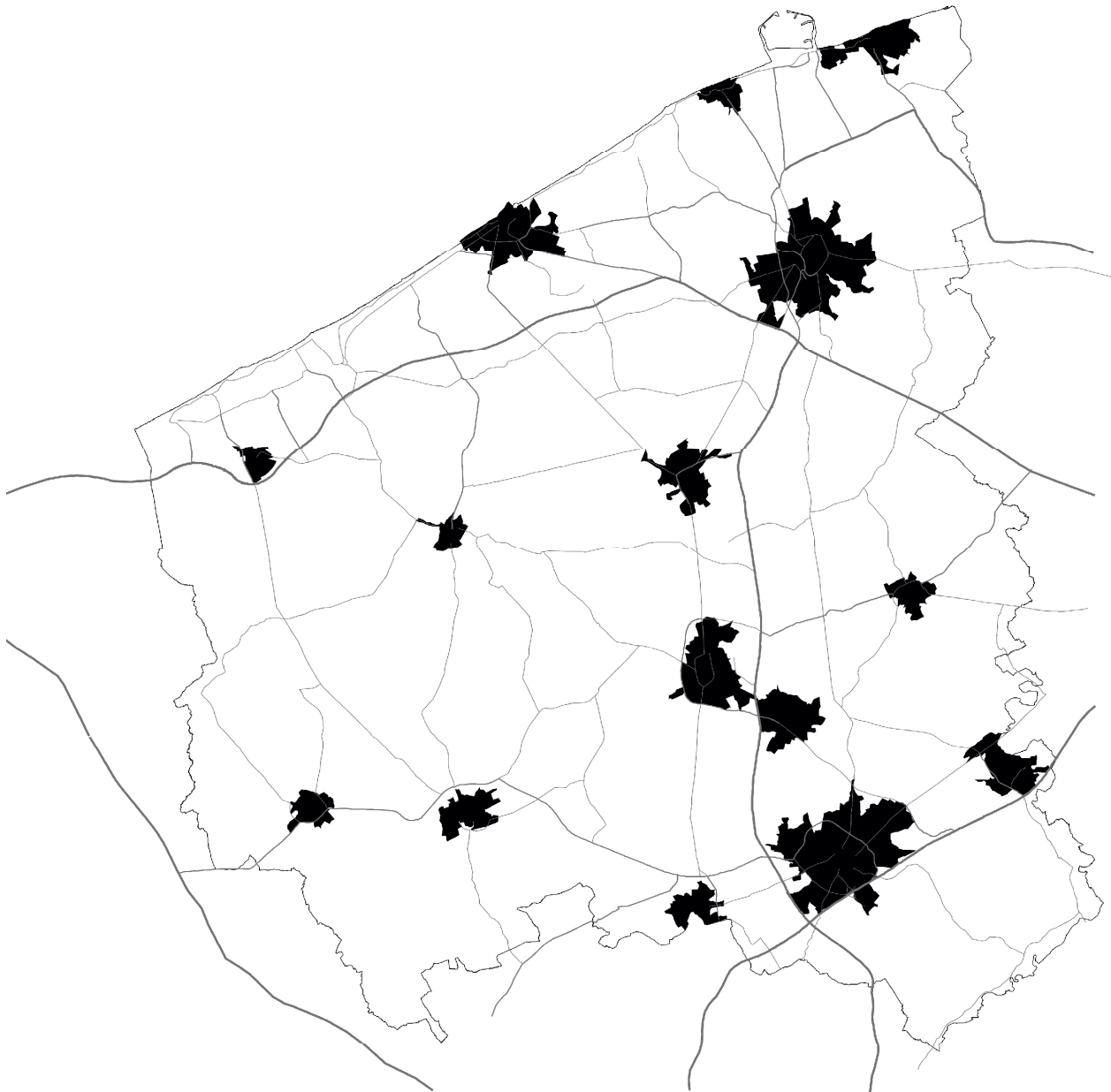


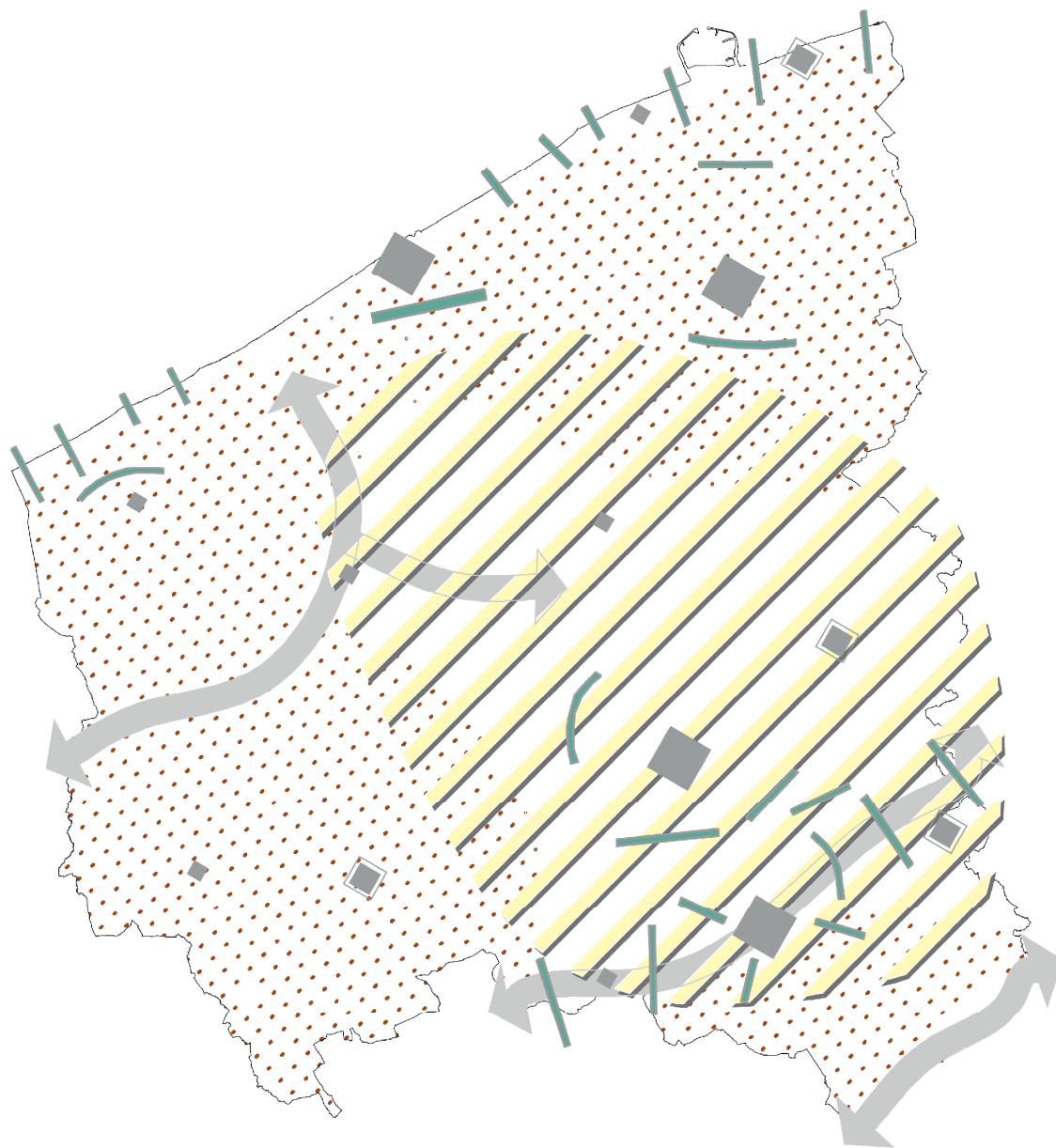
RG figuur 4

Minimale afbakening stedelijke gebieden

Legende

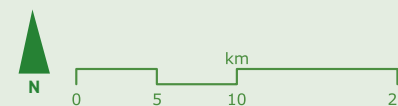
-  minimale afbakening
stedelijke gebieden



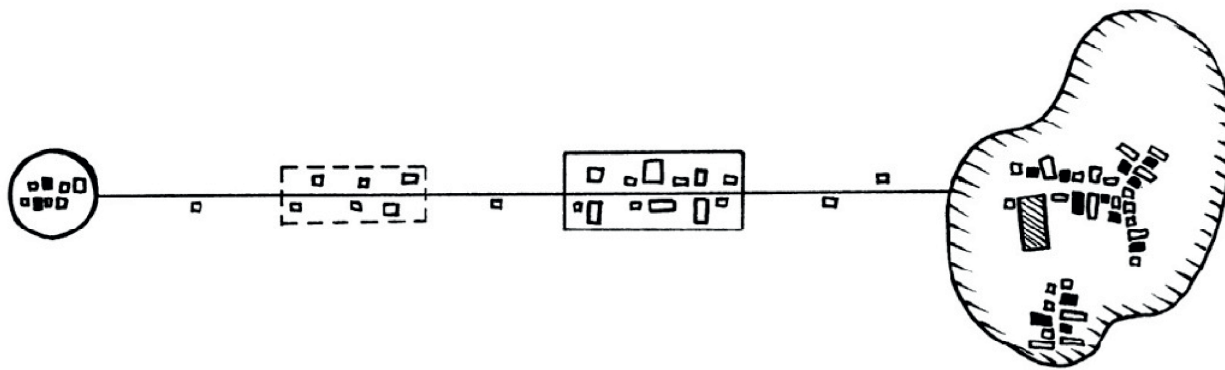


Legende

-  grondgebonden agrarische structuur als ruimtelijke drager
-  open-ruimteverbindingen
-  sterk structurerende valleigebieden
-  intensief gedifferentieerde agrarische structuur

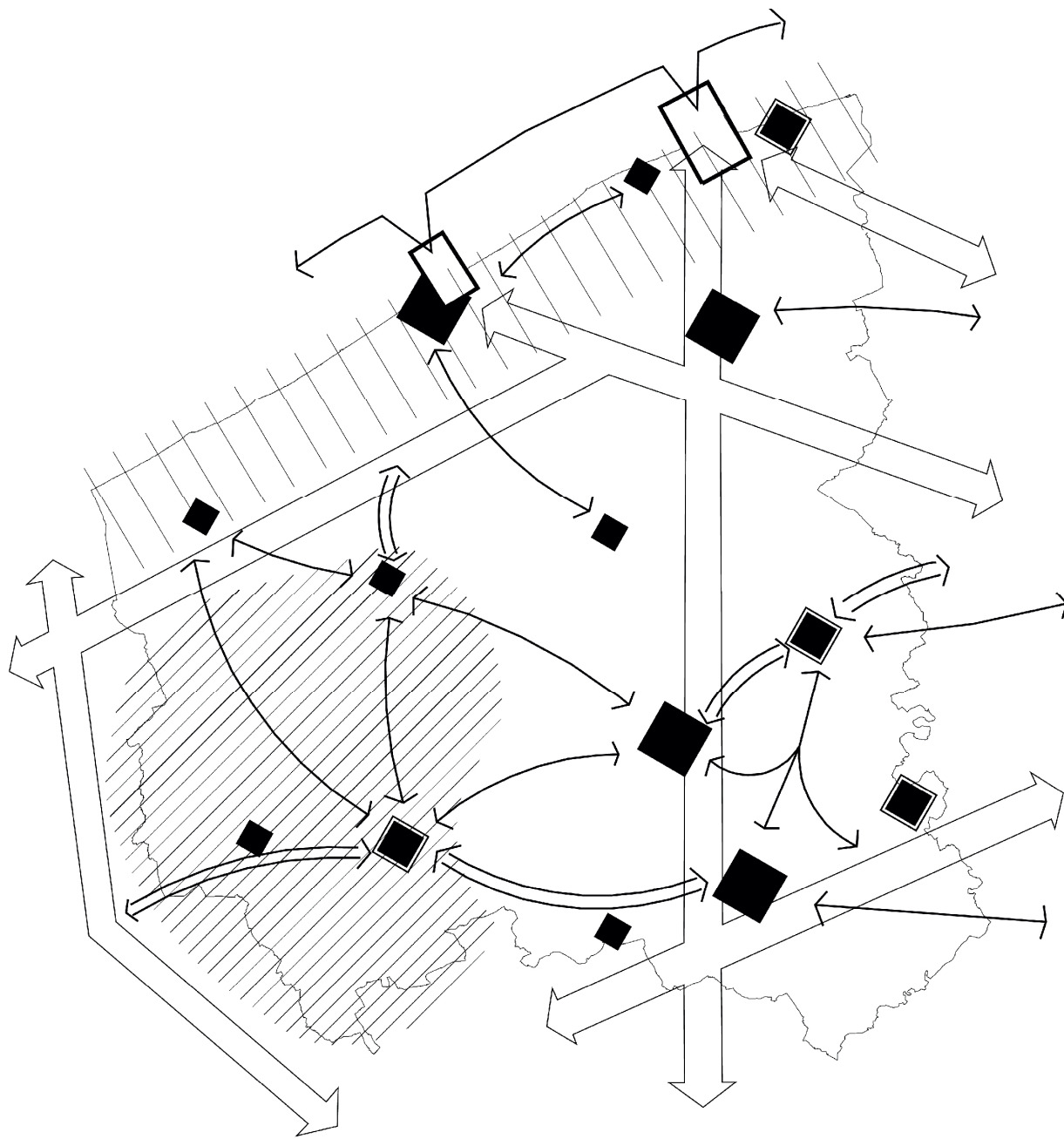


Schematische voorstelling beleidscategorieën kleinhandel en ruimtelijk voorkomen



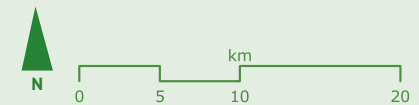
Legende

-  stedelijk gebied
-  kern of overige woonconcentratie in het buitengebied
- kleinhandelszaak:
 -  -bestaand
 -  -nieuw
-  kleinhandelszone
-  te herstructureren kleinhandelslint
-  eventueel te consolideren kleinhandel

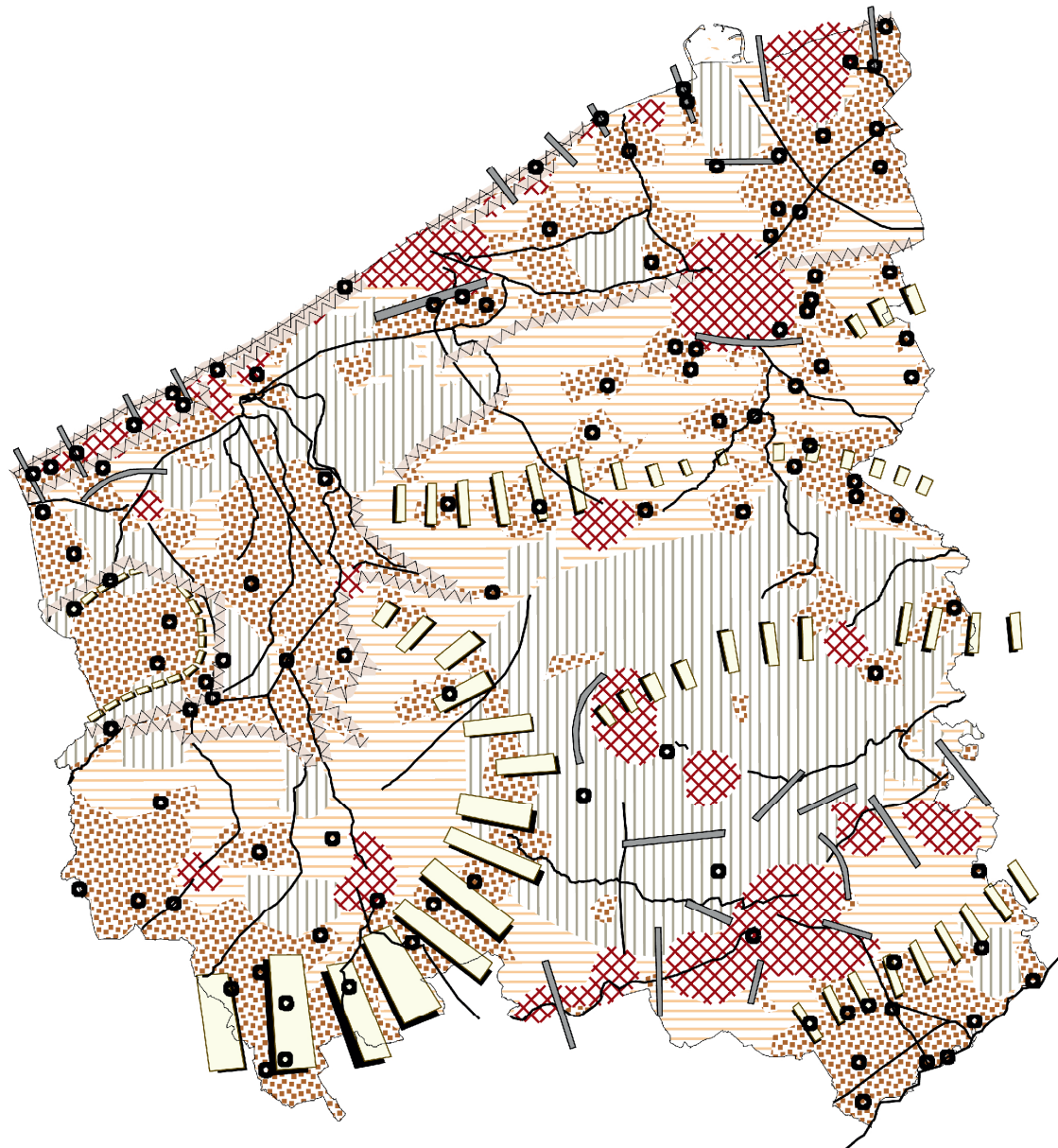


Legende

-  bundel van hoofdinfrastructuur
-  verbindingen met primaire weg II als basis
-  verbindingen met secundaire weg I als basis
-  gebied met ontsluiting via kamstructuren
-  gebied met aangepaste bereikbaarheid
-  kustvaart



Gewenste ruimtelijke structuur landschap







Legende

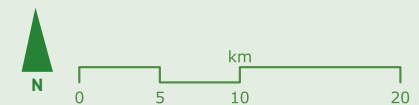
landschapseenheden

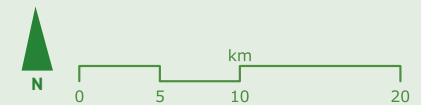
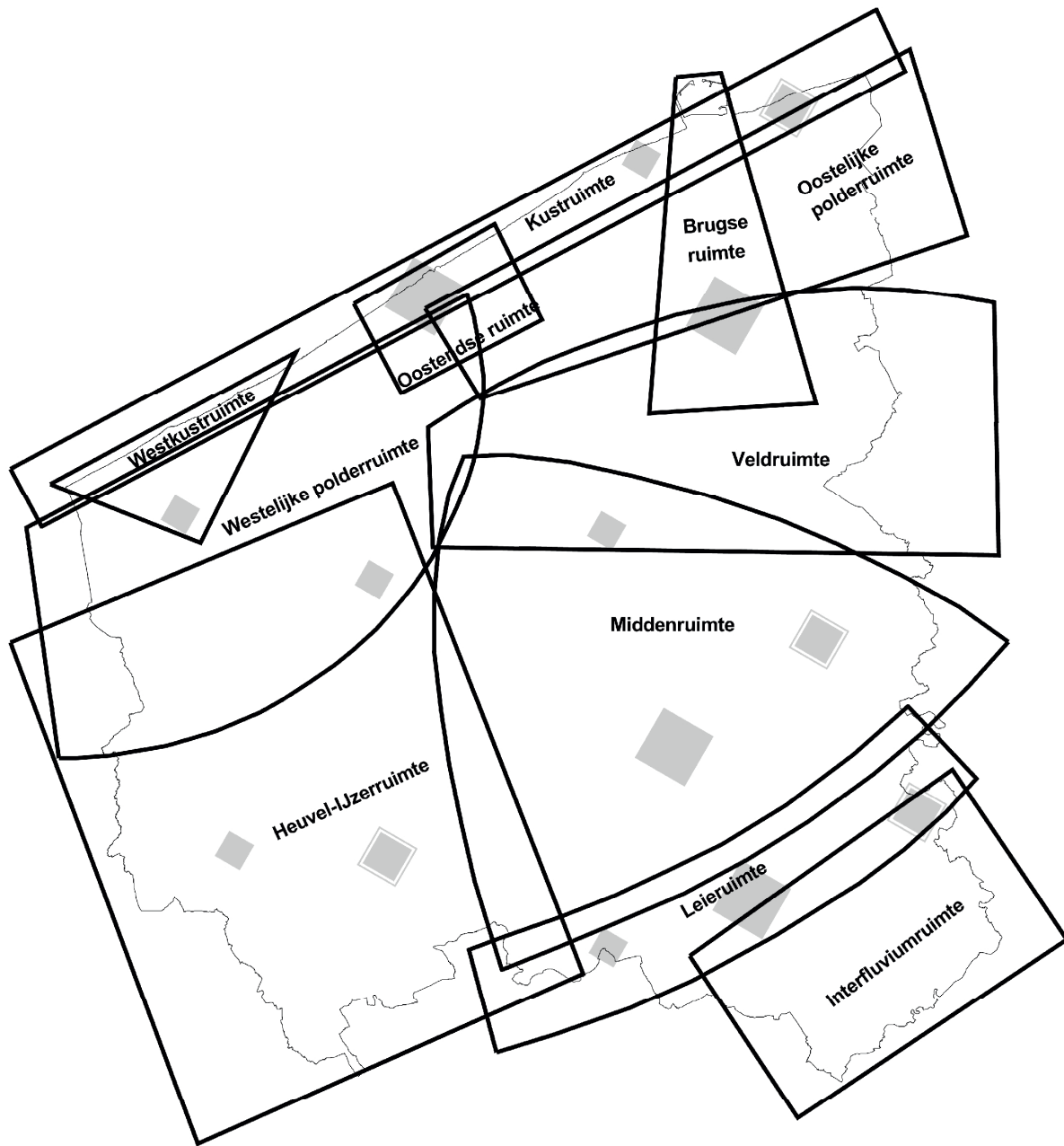
-  gave landschappen
-  nieuwe landschappen
-  verschaalde landschappen
-  stadslandschappen

-  ankerplaatsen

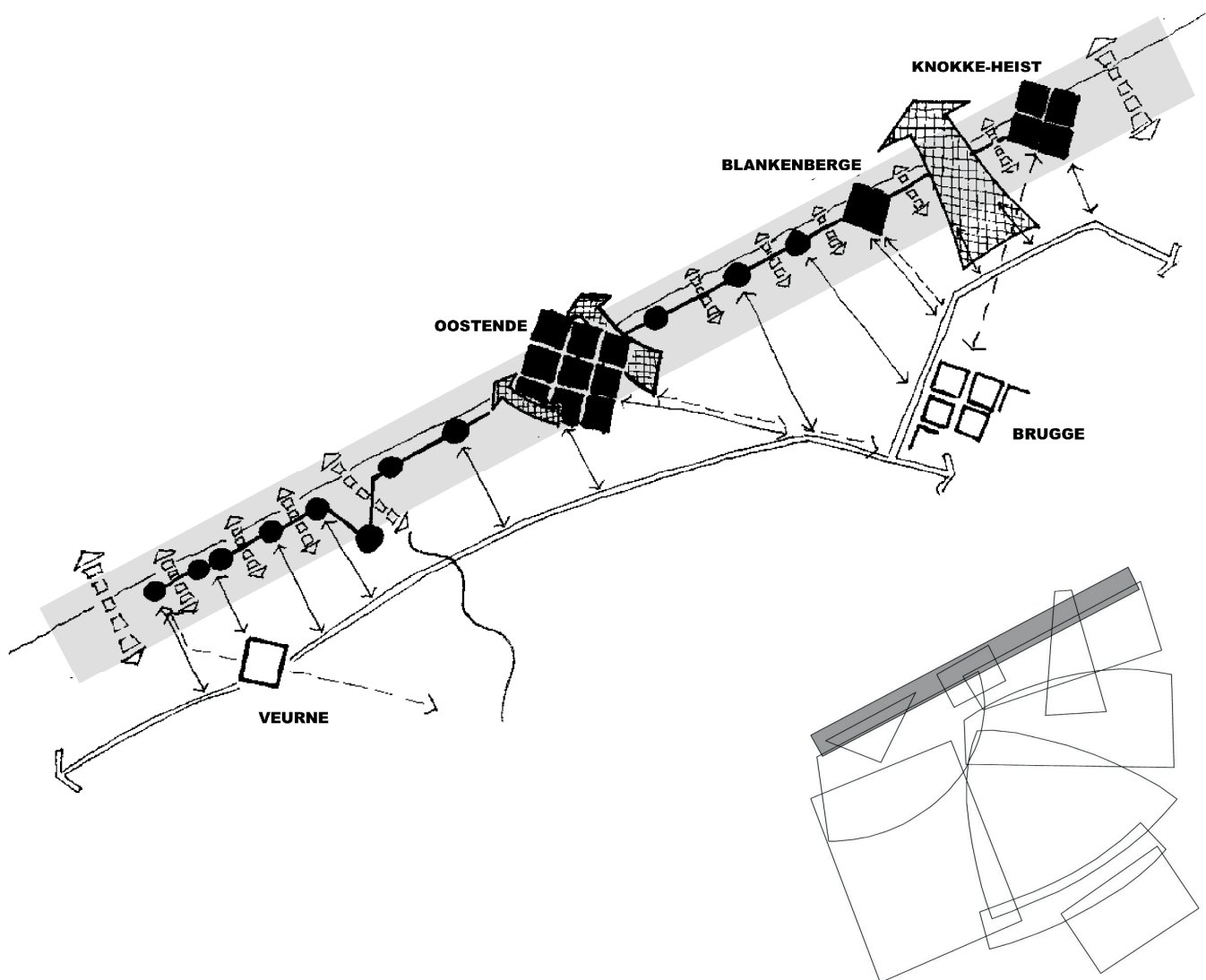
landschapselementen en -componenten

-  structurerende reliëfcomponent
-  structurerend lineair element
-  markante terreinovergang
-  open-ruimteverbinding





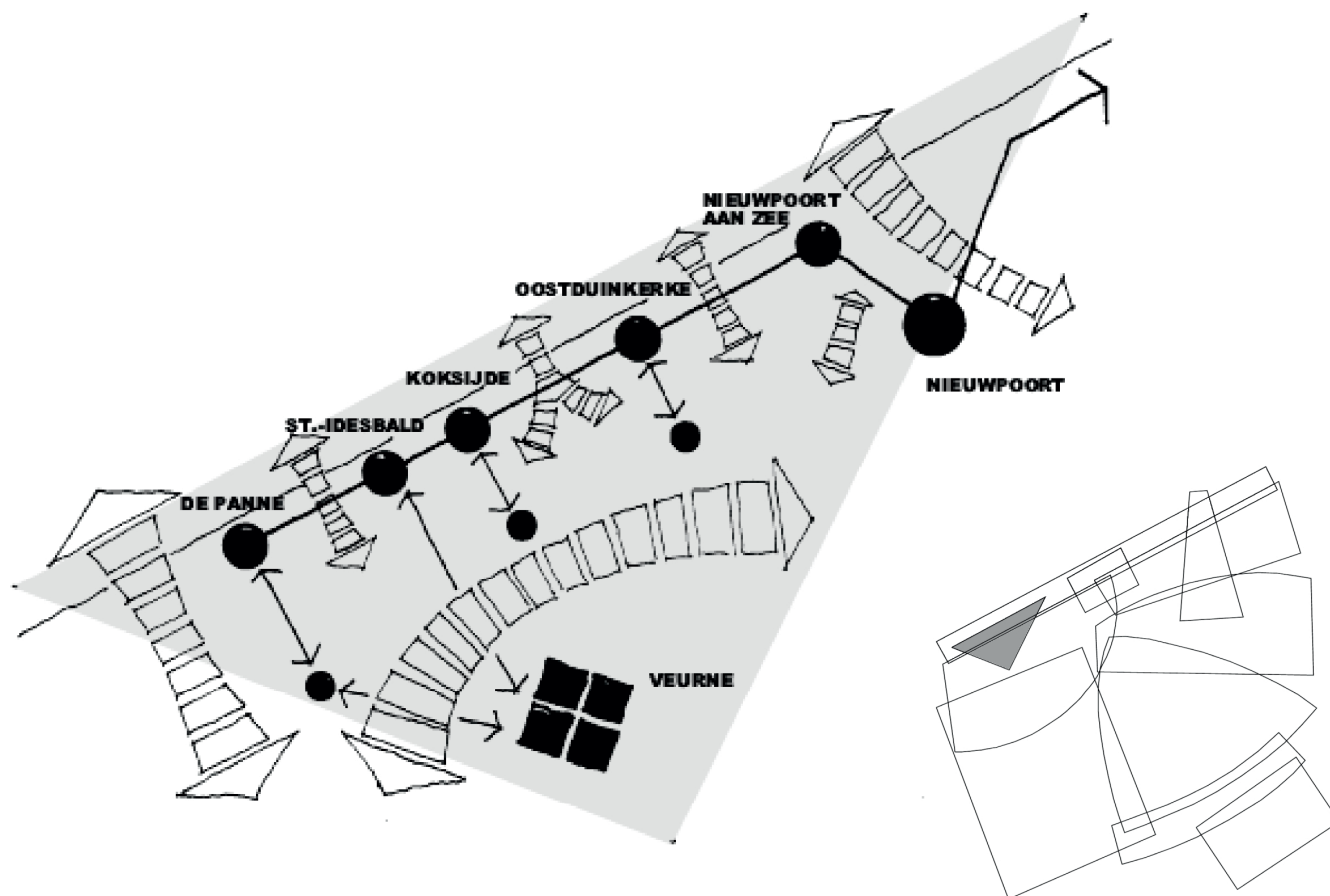
RG figuur 10




Legende

- stedelijk gebied
- kernen
- ▣ bedrijvigheid
- ↔ open-ruimteverbinding
- kamstructuur auto
- ↔ kamstructuur openbaar vervoer

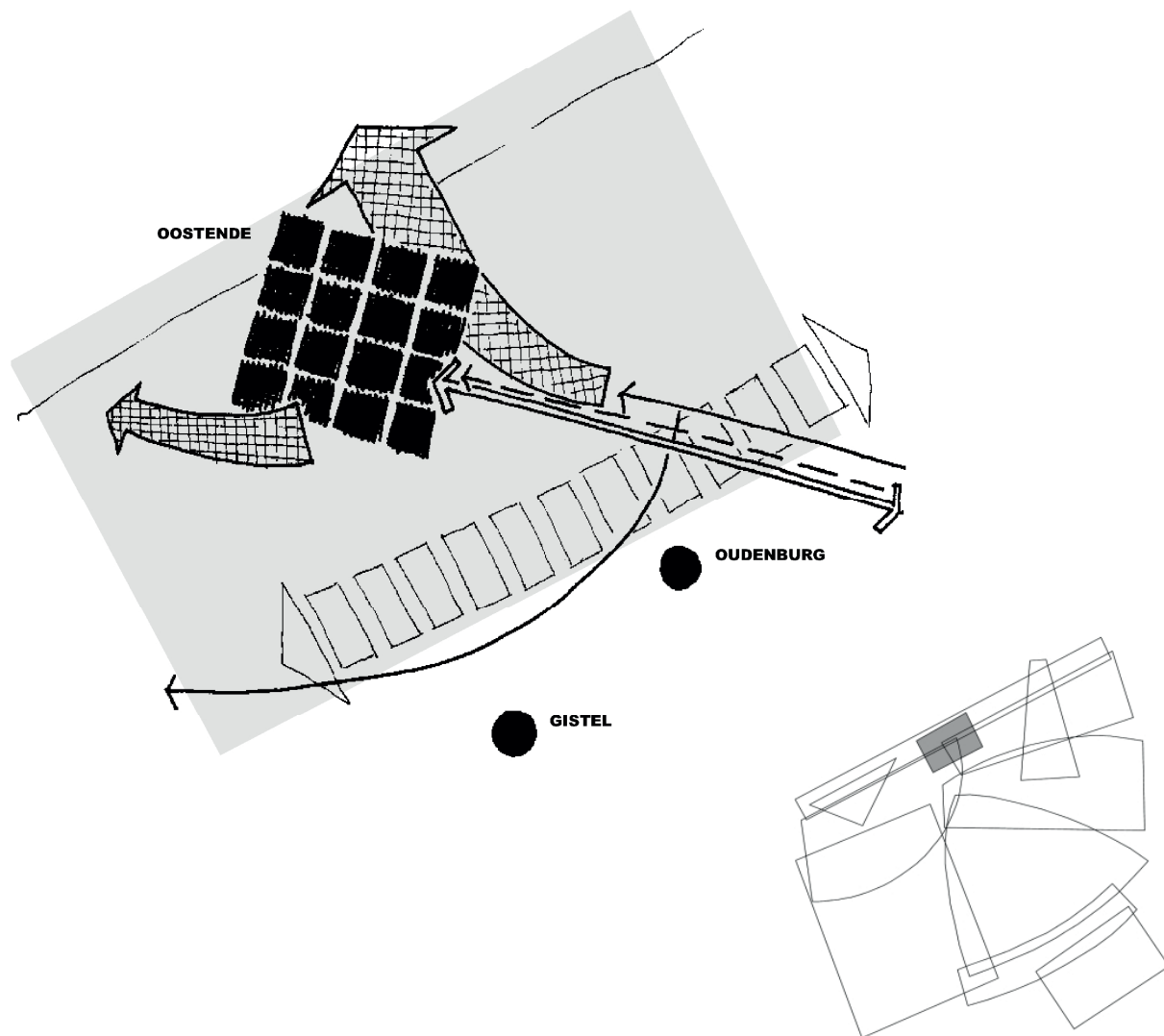




Legende

-  stedelijk gebied
-  kernen
-  open-ruimteverbinding
-  autoverbinding

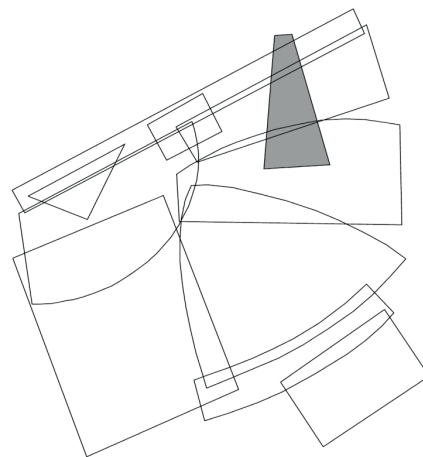
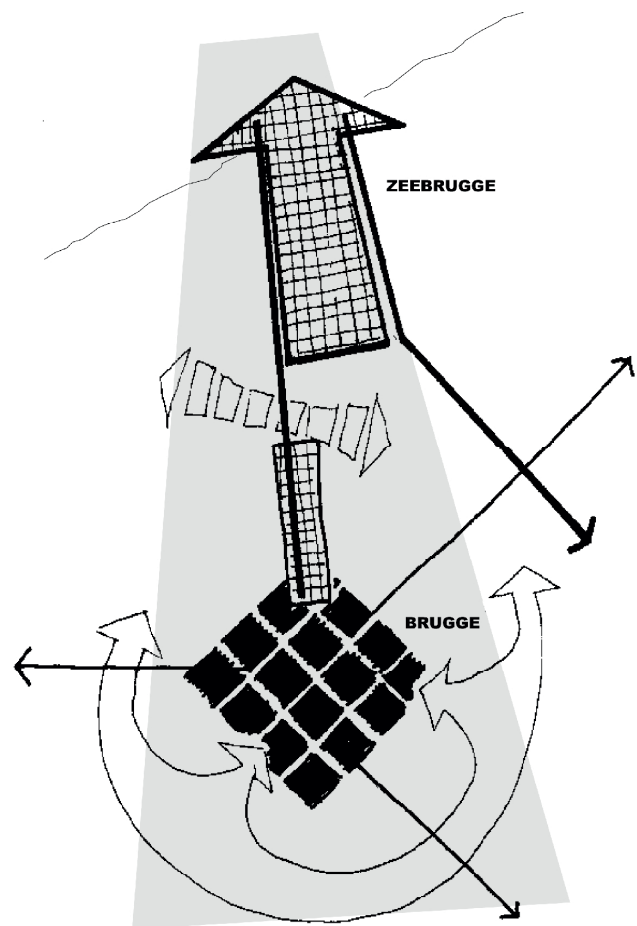




Legende

- stedelijk gebied
- kernen
- ▣ bedrijvigheid
- ◁▷ open-ruimteverbinding
- ⇒ autoverbinding
- - > spoor
- kanaal



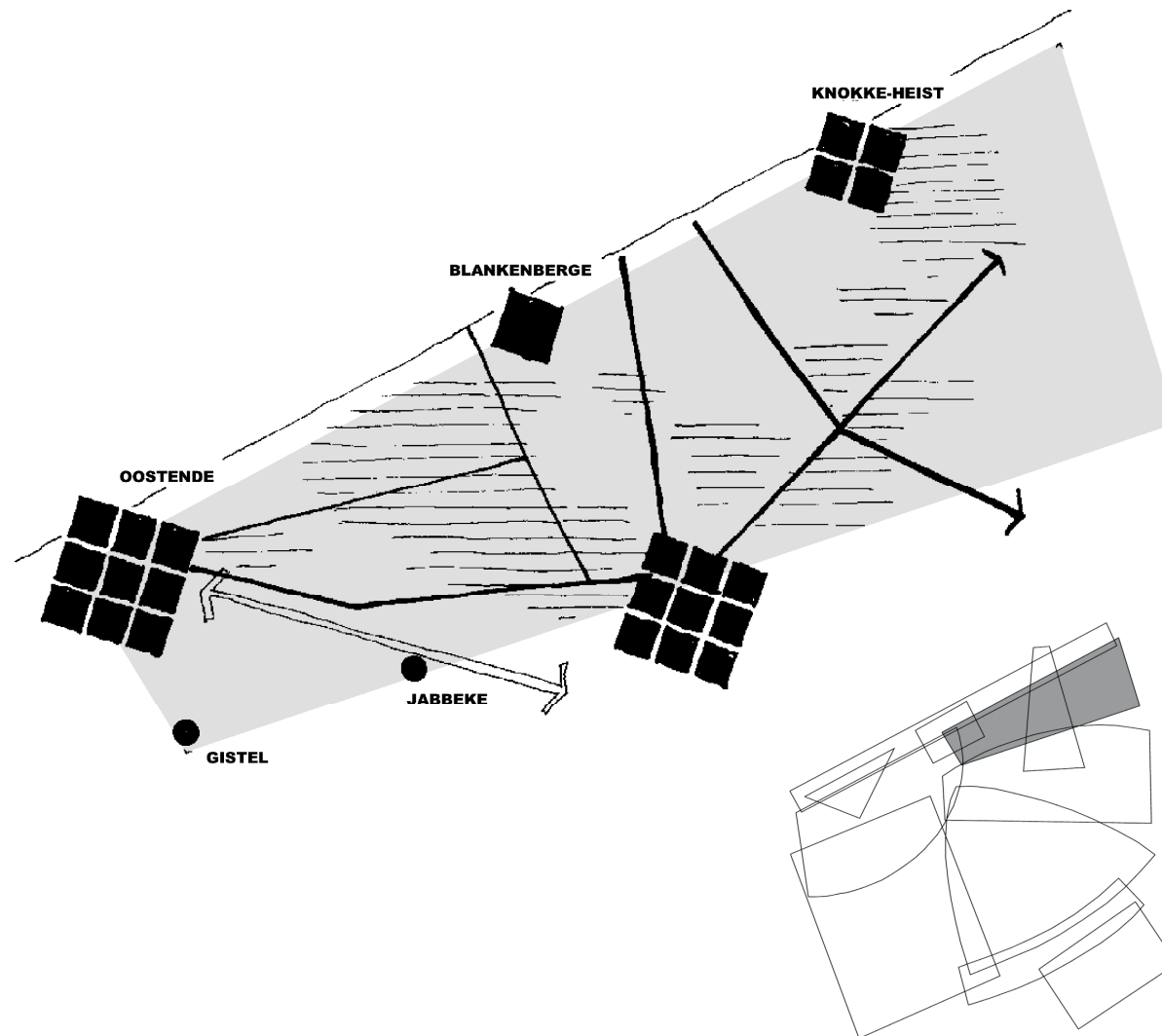


Legende

-  stedelijk gebied
-  bedrijvigheid
-  open-ruimteverbinding
-  groene vinger
-  kanalen



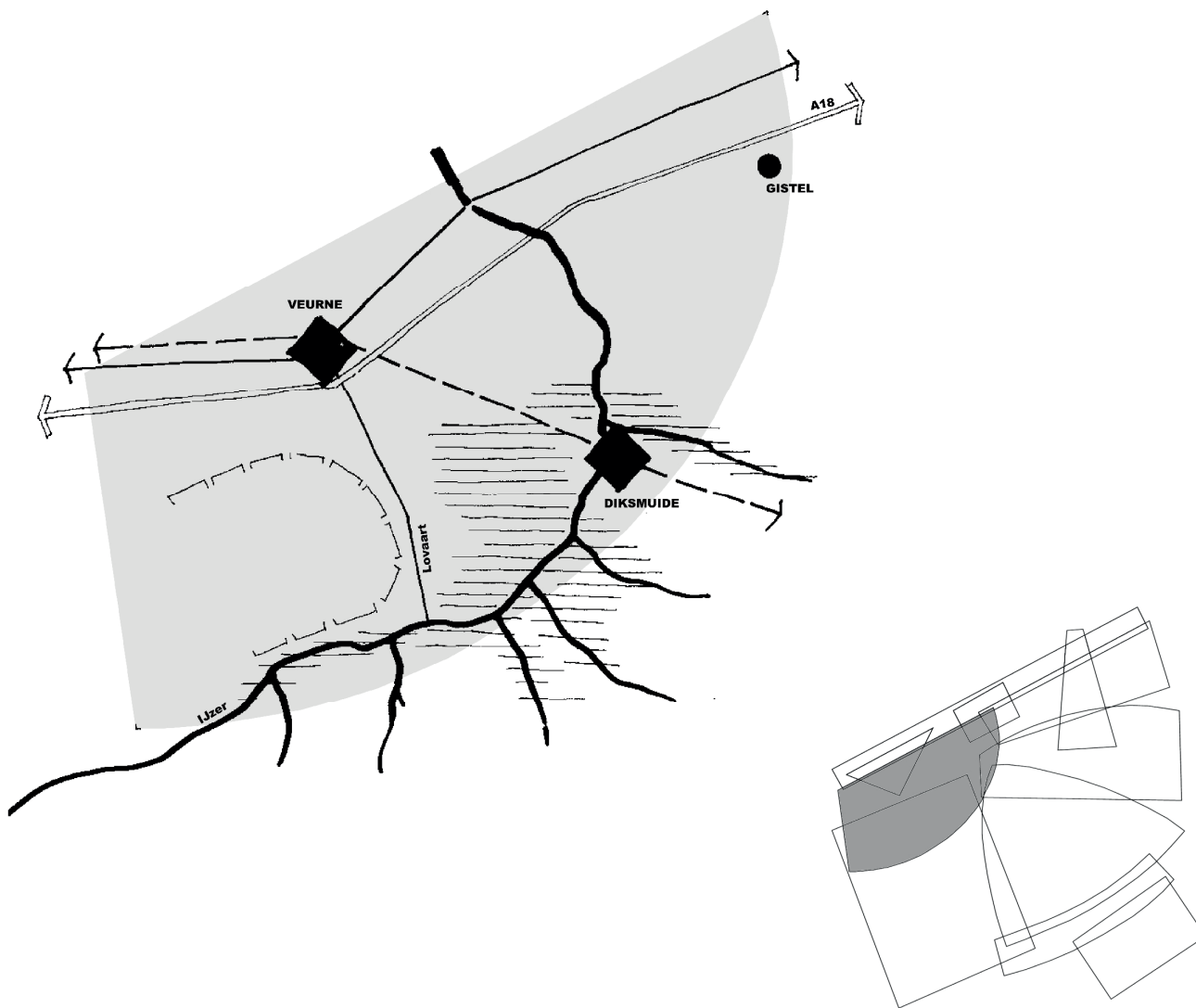
Oostelijke polderruimte



Legende

- stedelijk gebied
- kernen
- ▨ natuurcomplex
- ⇒ lijnenbundel
- kanalen



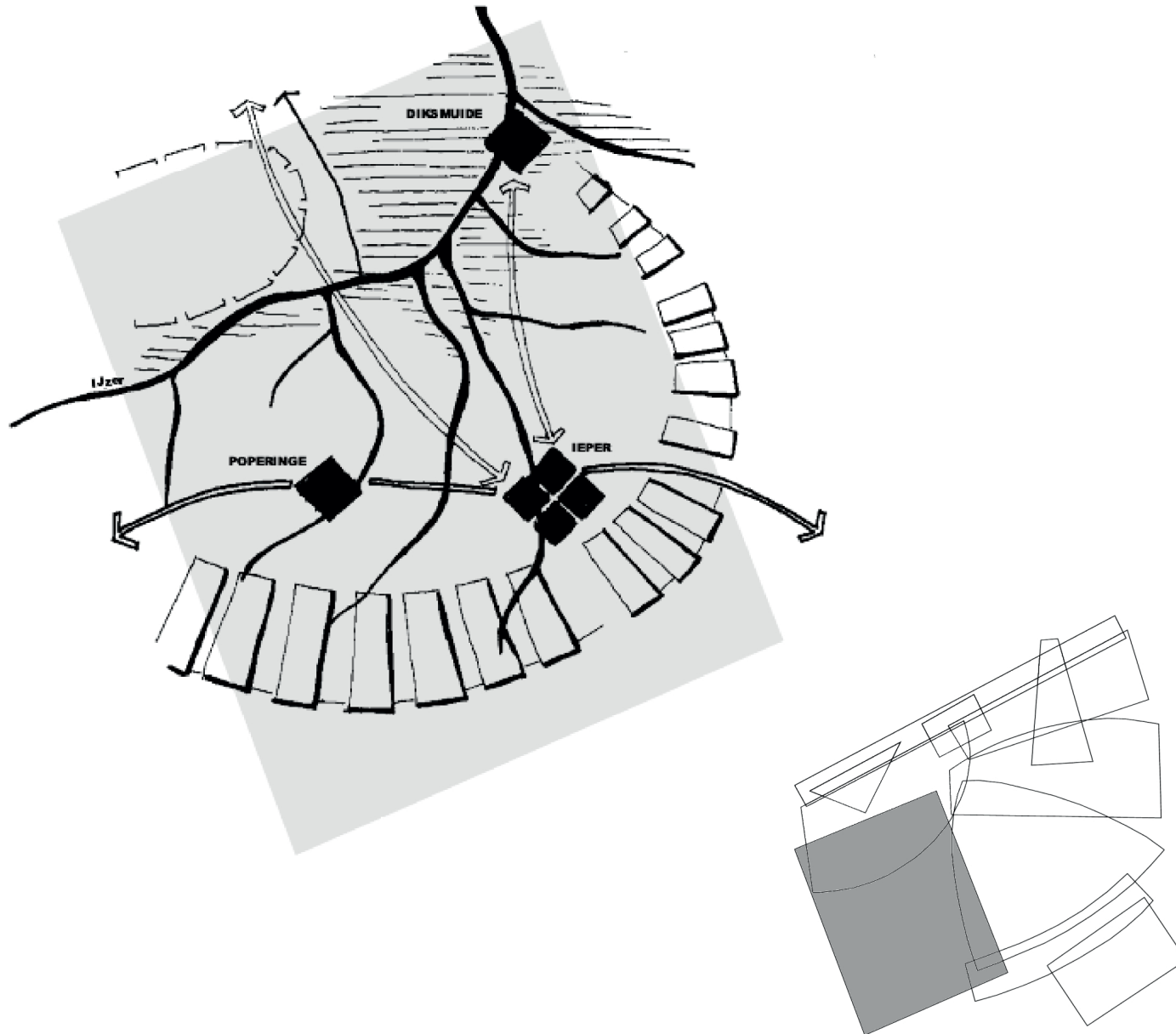


Legende

-  stedelijk gebied
-  kernen
-  rivier, beekvallei
-  natuurcomplex
-  plateau
-  kanalen
-  spoorweg
-  autoverbinding



Heuvel-IJzerruimte

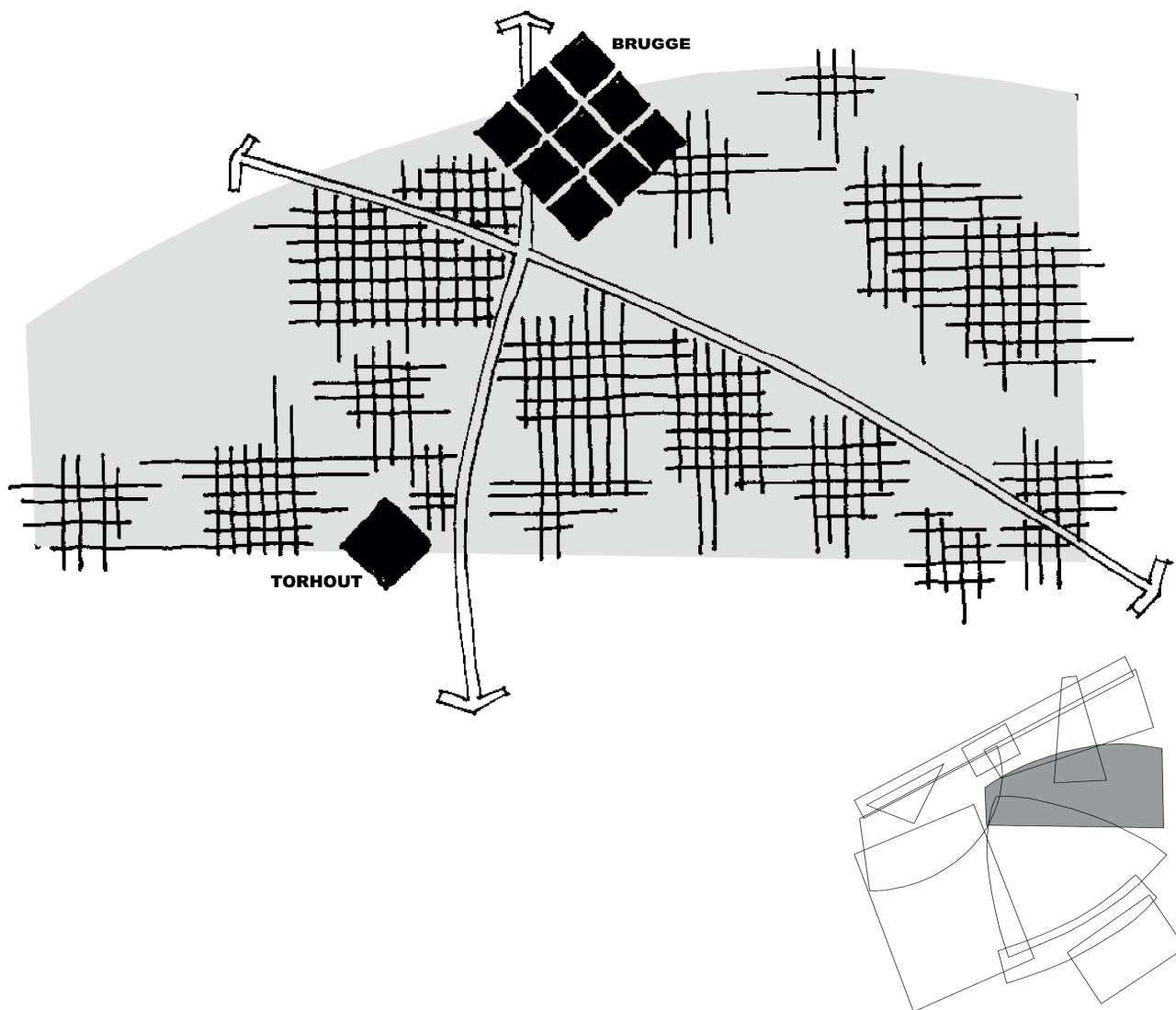


Legende

- stedelijk gebied
- Y rivier, beekvallei
- ≡ natuurcomplex
- ┌┐ plateau
- ▭▭▭ heuvelrug
- kanaal
- ⇨ autoverbinding



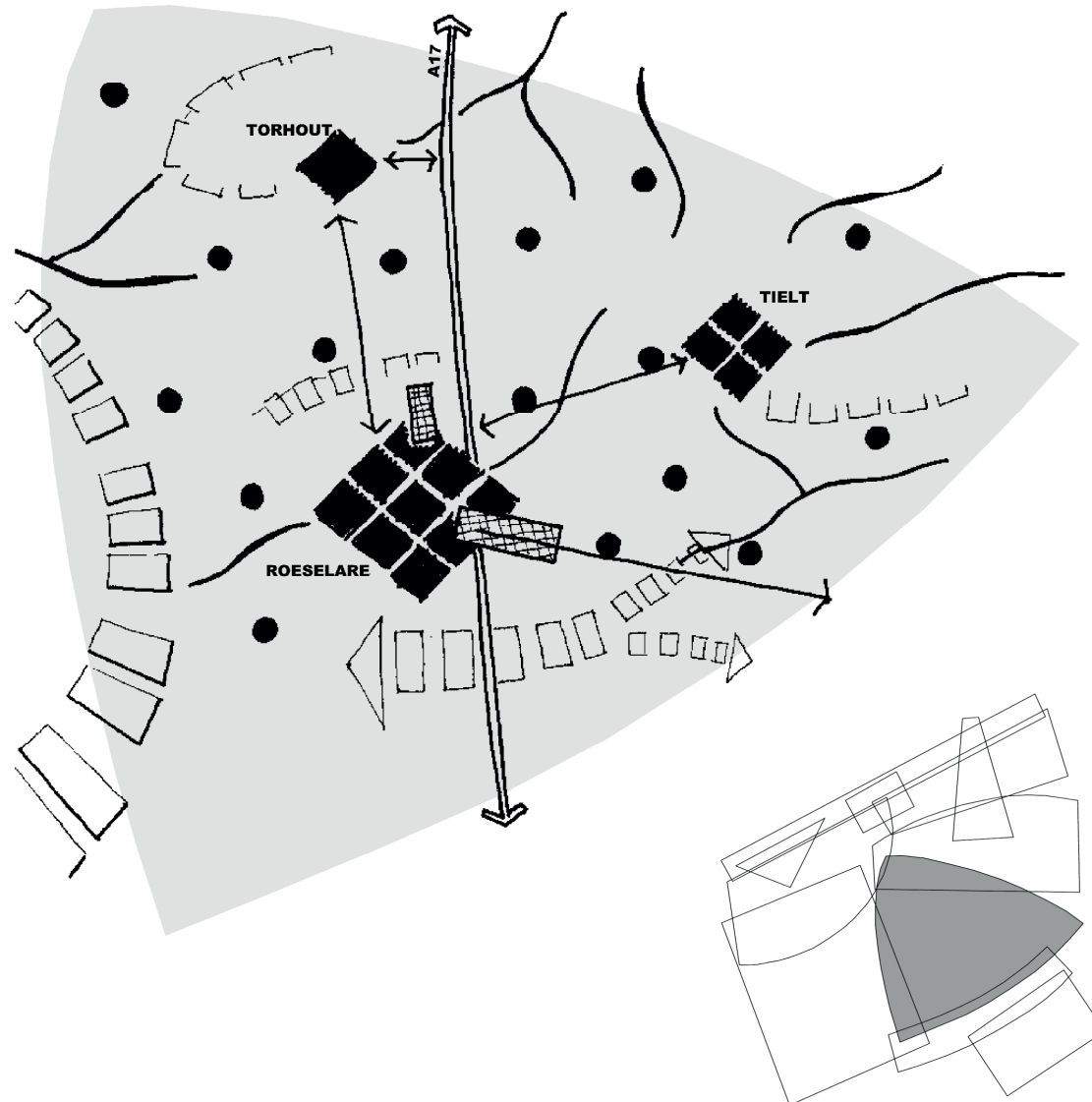
N



Legende

-  stedelijk gebied
-  lijnenbundel
-  rasterpatroon,
bossen/dreven





Legende

■ stedelijk gebied

● kernen

▣ bedrijvigheid

◁○○○○○▷ open-ruimteverbinding

⇒⇒⇒⇒⇒ autoverbinding

~ rivieren, beekvalleien

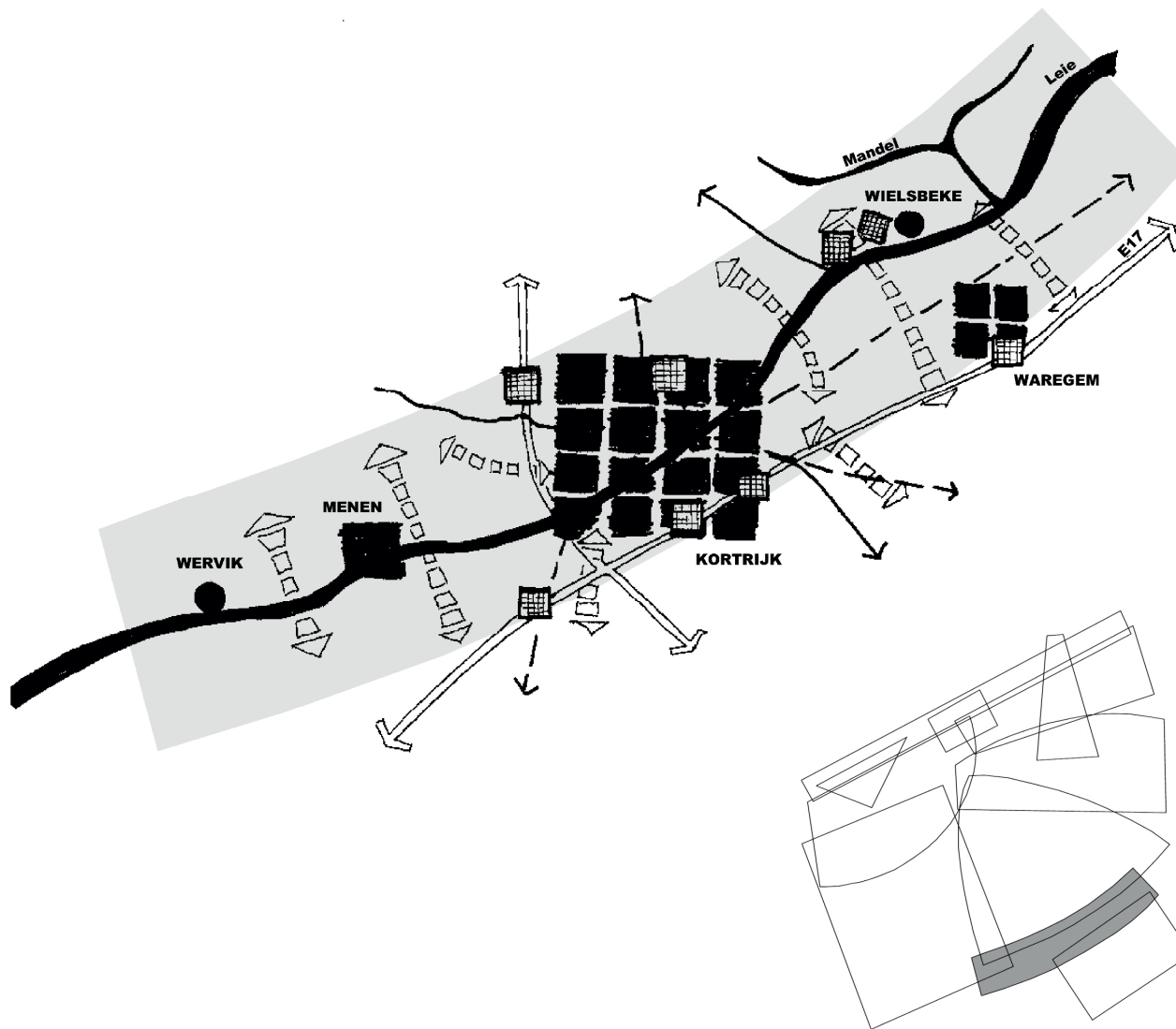
→ kanaal

- - - - - plateau

▭▭▭ heuvelrug



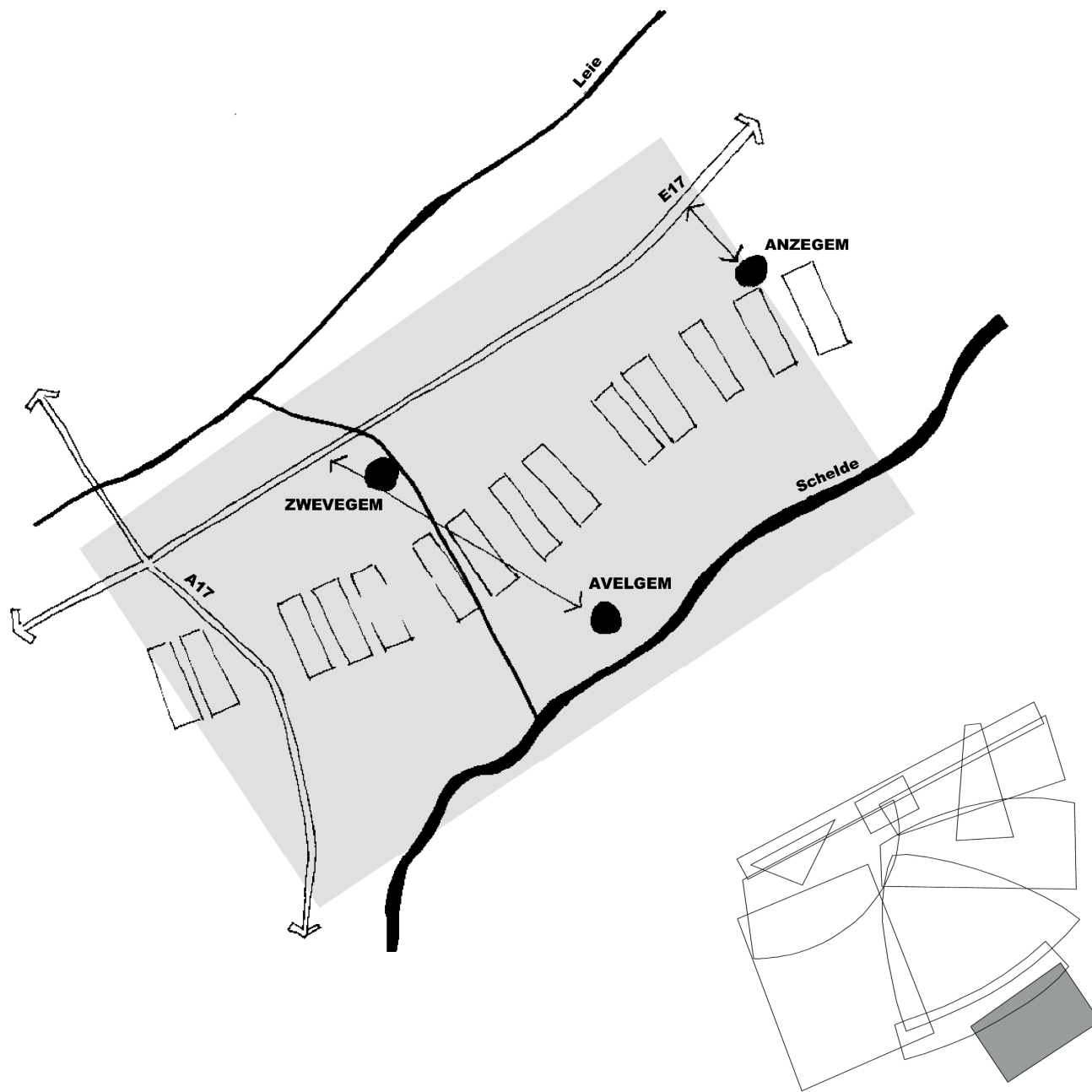
N



Legende

- stedelijk gebied
- kernen
- ▣ bedrijvigheid
- ⟨○○○○○⟩ open-ruimteverbinding
- ⇒⇒ autoverbinding
- - -> spoorweg
- kanaal
- ~ rivier, beekvallei

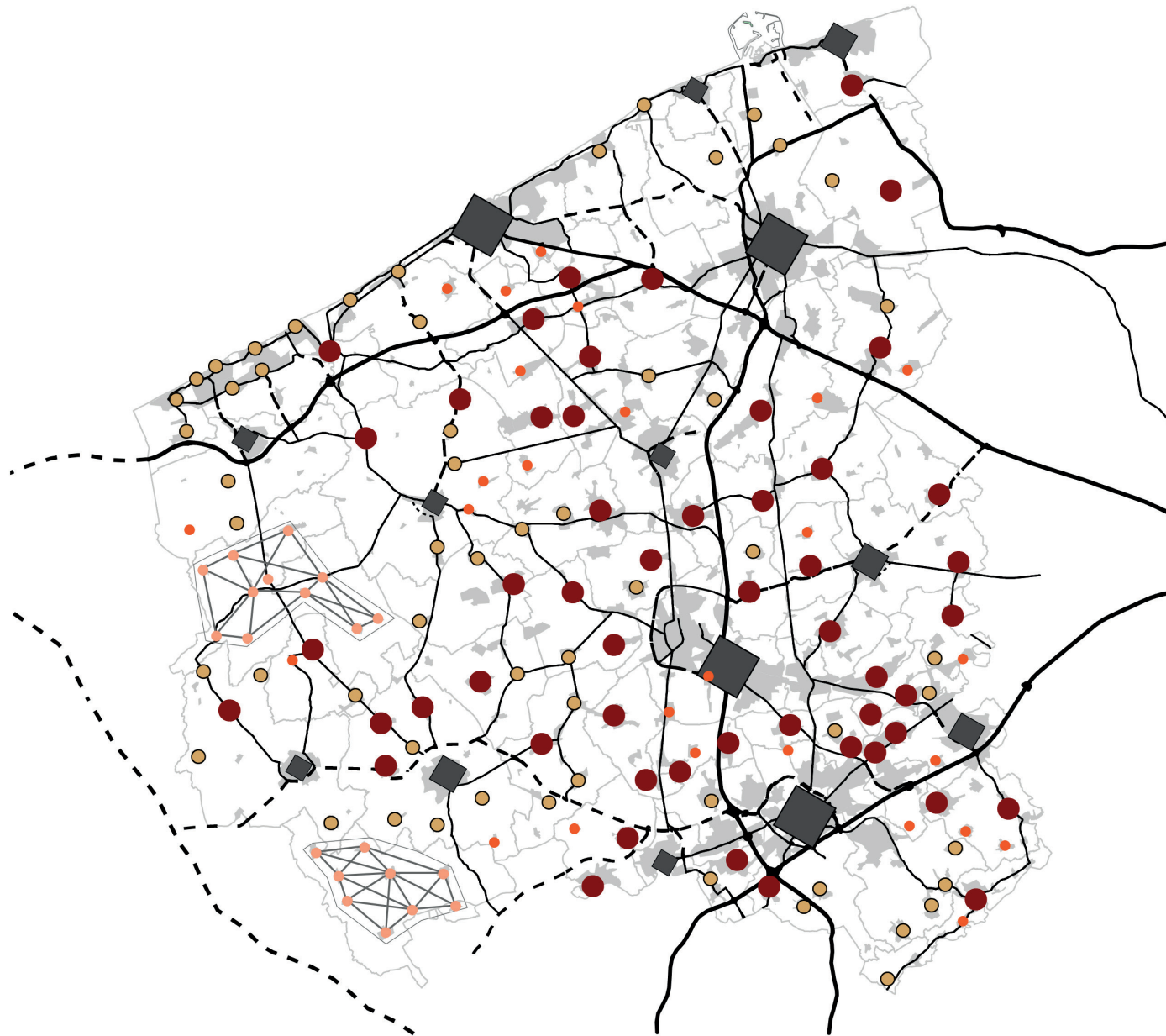




Legende

- kernen
- ⇨ autoverbinding
- kanaal
- ~ rivier, beekvallei
- ▭▭▭ plateau



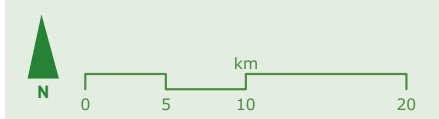


Legende

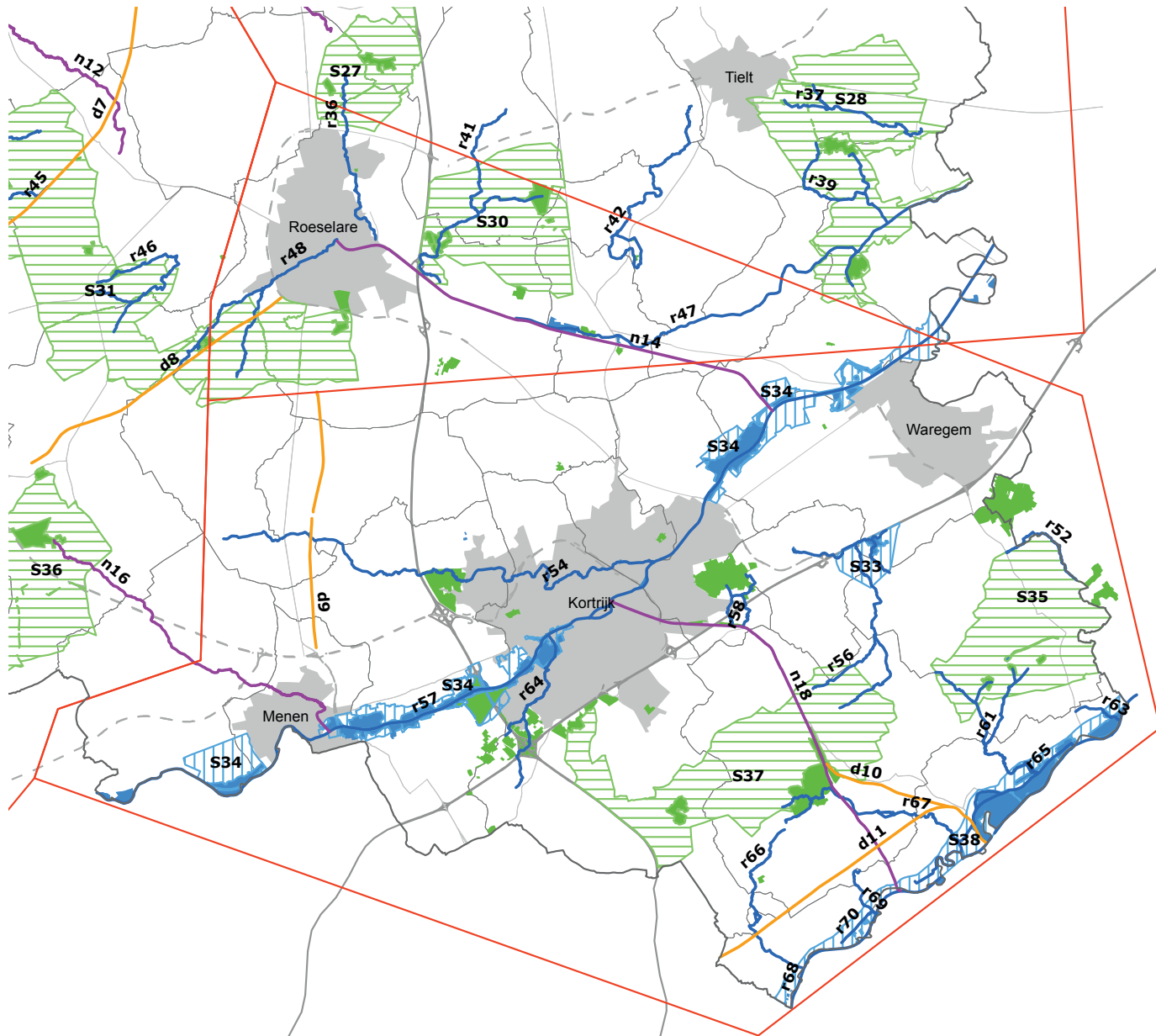
- hoofddorp
- woonkern
- ◁ meervoudig hoofddorp
- overige kern in buitengebied

Vlaamse selectie stedelijke gebieden

- ◆ regionaal stedelijke gebieden
- ◆ structuurondersteunend kleinstedelijk gebied
- ◆ kleinstedelijk gebied op provinciaal niveau



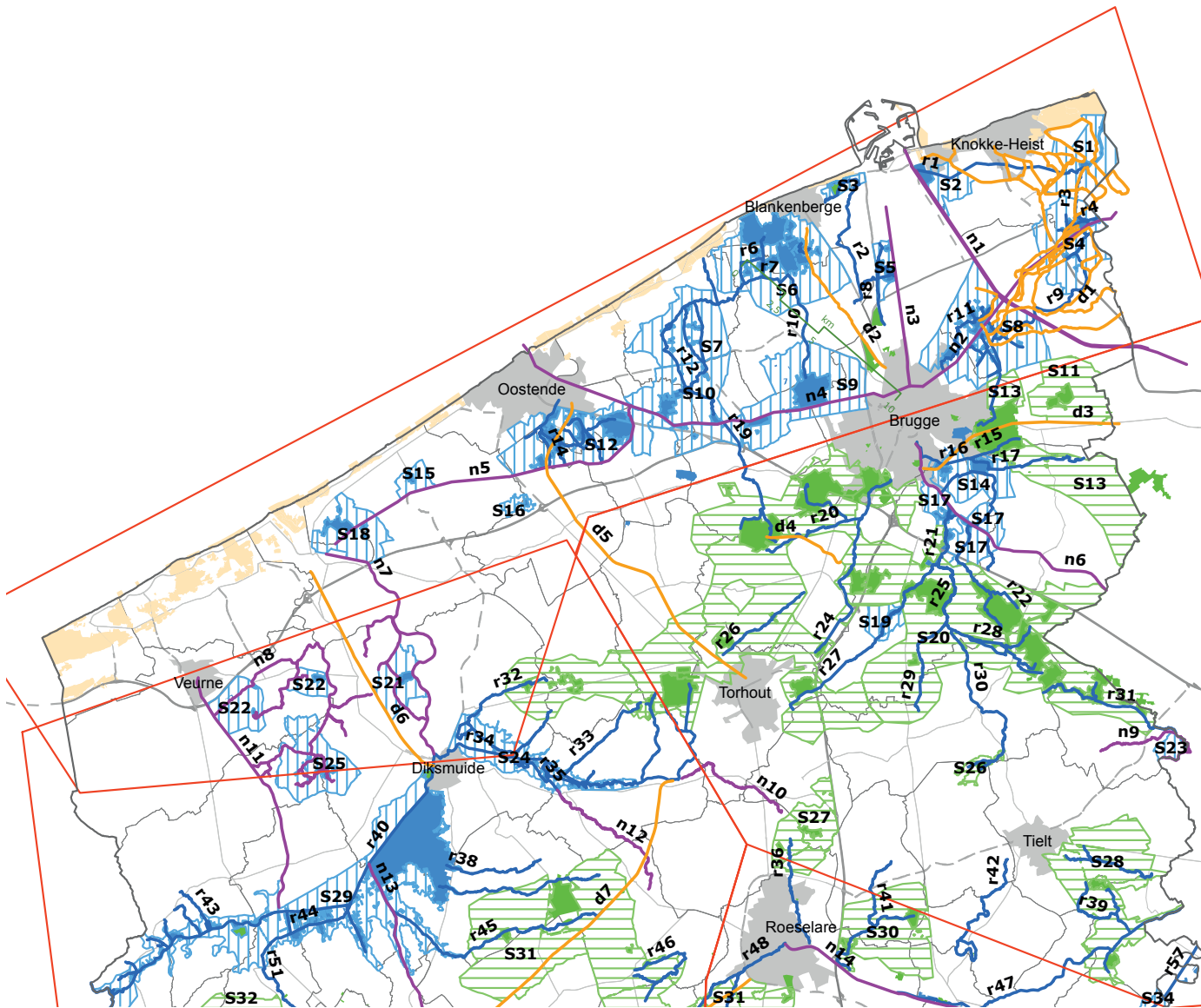
Selecties natuurverbindingen Kortrijk - Roeselare - Waregem



Legende

- droge ecologische infrastructuur
- natte ecologische infrastructuur
- rivier- en beekvalleien
- stimulansgebieden natte KLE
- stimulansgebieden houtige KLE
- natte natuurkerngebieden
- droge natuurkerngebieden





Legende

-  droge ecologische infrastructuur
-  natte ecologische infrastructuur
-  rivier- en beekvalleien
-  stimulansgebieden natte KLE
-  stimulansgebieden houtige KLE
-  mariene natuur
-  natte natuurkerngebieden
-  droge natuurkerngebieden

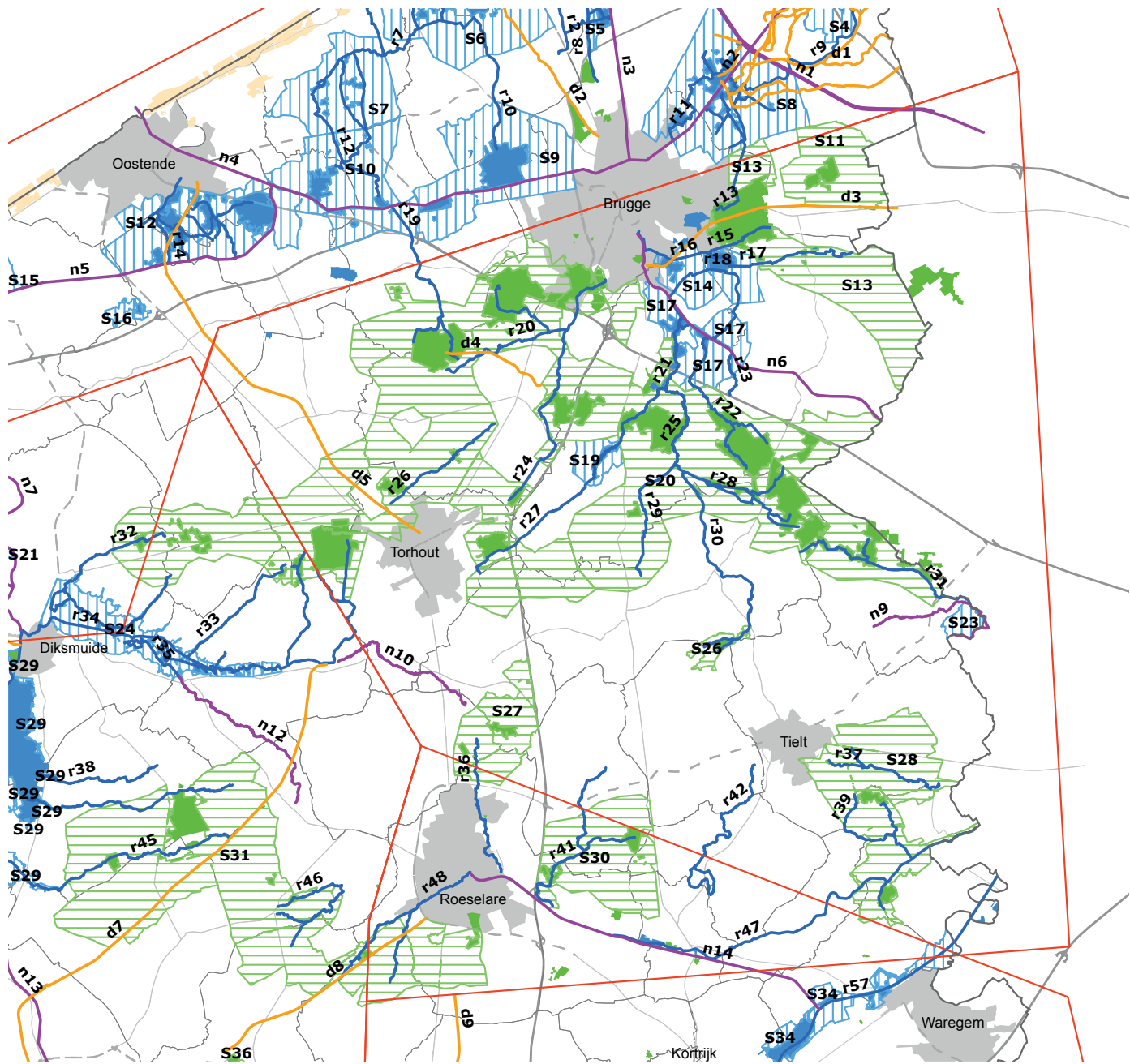
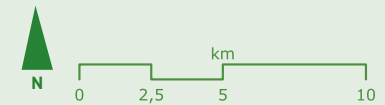


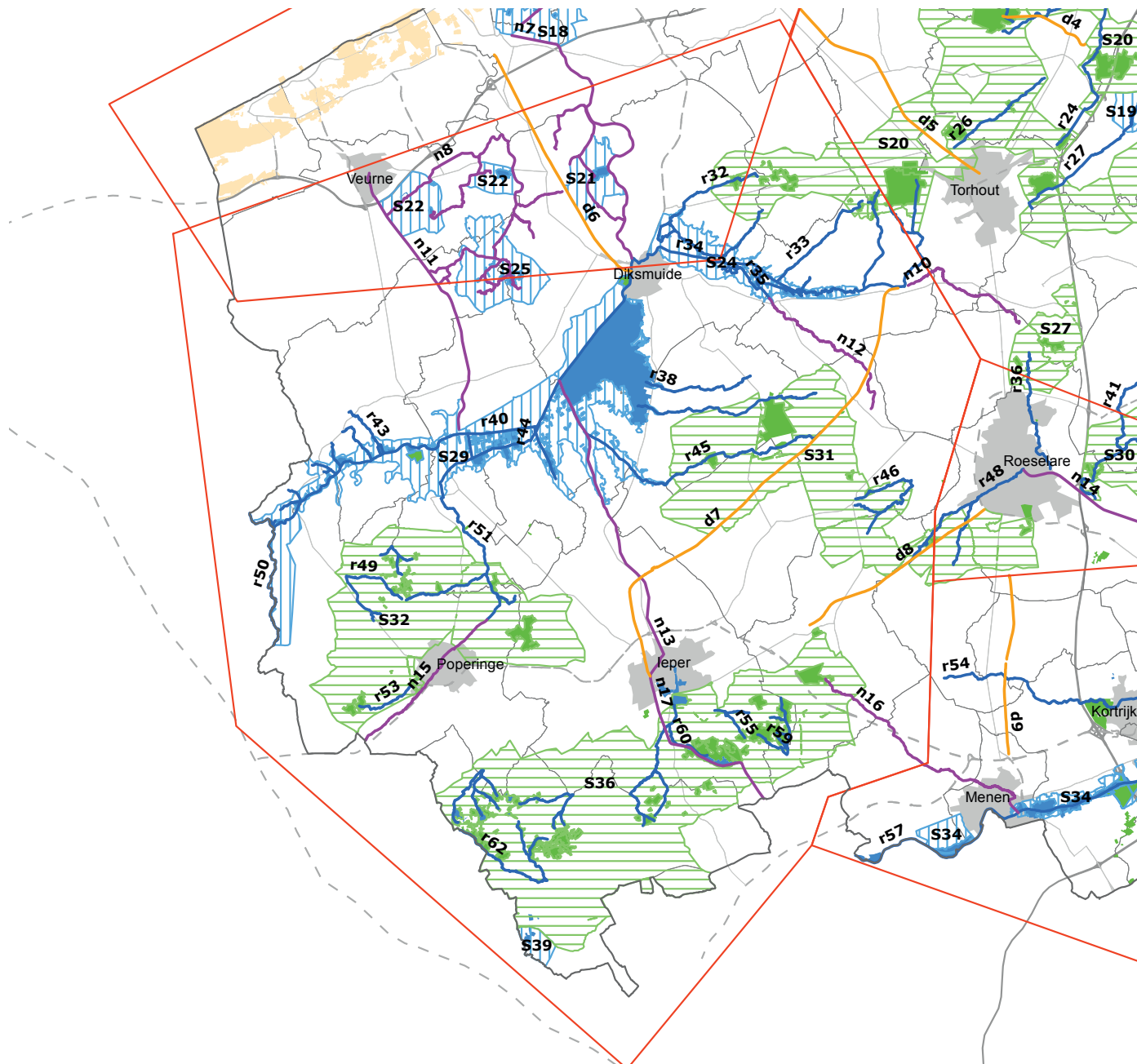
Selecties natuurverbindingen Brugge - Torhout - Tielt

RG
figuur 25

Legende

- droge ecologische infrastructuur
- natte ecologische infrastructuur
- rivier- en beekvalleien
- stimulansgebieden natte KLE
- stimulansgebieden houtige KLE
- mariene natuur
- natte natuurkerngebieden
- droge natuurkerngebieden





Legende

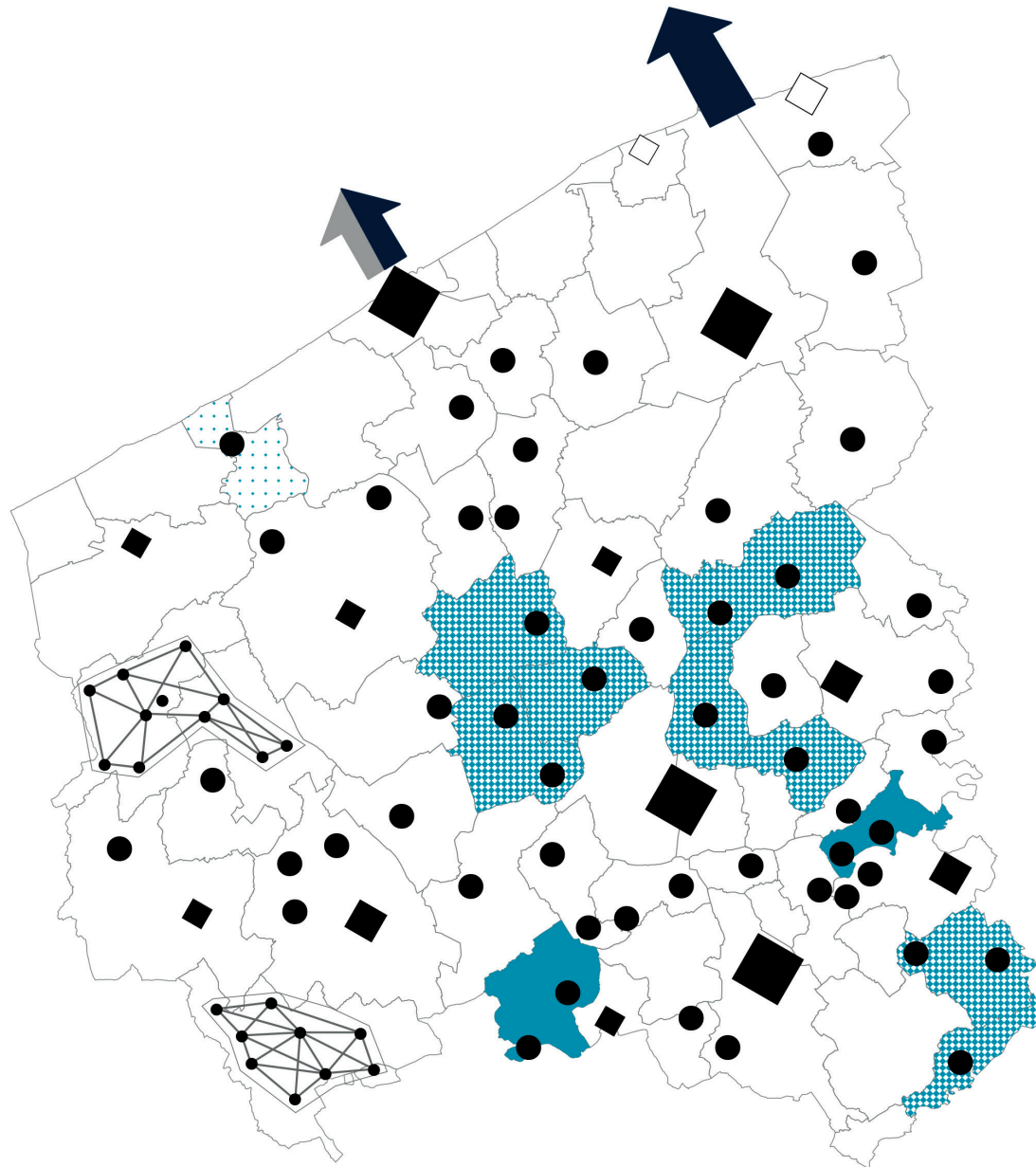
- droge ecologische infrastructuur
- natte ecologische infrastructuur
- rivier- en beekvalleien
- stimulansgebieden natte KLE
- stimulansgebieden houtige KLE
- mariene natuur
- natte natuurkerngebieden
- droge natuurkerngebieden



RG figuur 26

Selectie ruimtelijke structuur bedrijvigheid

RG
figuur 27



Legende

POORTEN (op Vlaams niveau)


← zeehaven

← luchthaven


REGIONALE BEDRIJVENTERREINEN

stedelijke gebieden *specifiek economisch knooppunt*


actief ten aanzien van nieuwe activiteiten



actief ten aanzien van endogene ontwikkelingen en clustervorming



beperkt aanbod

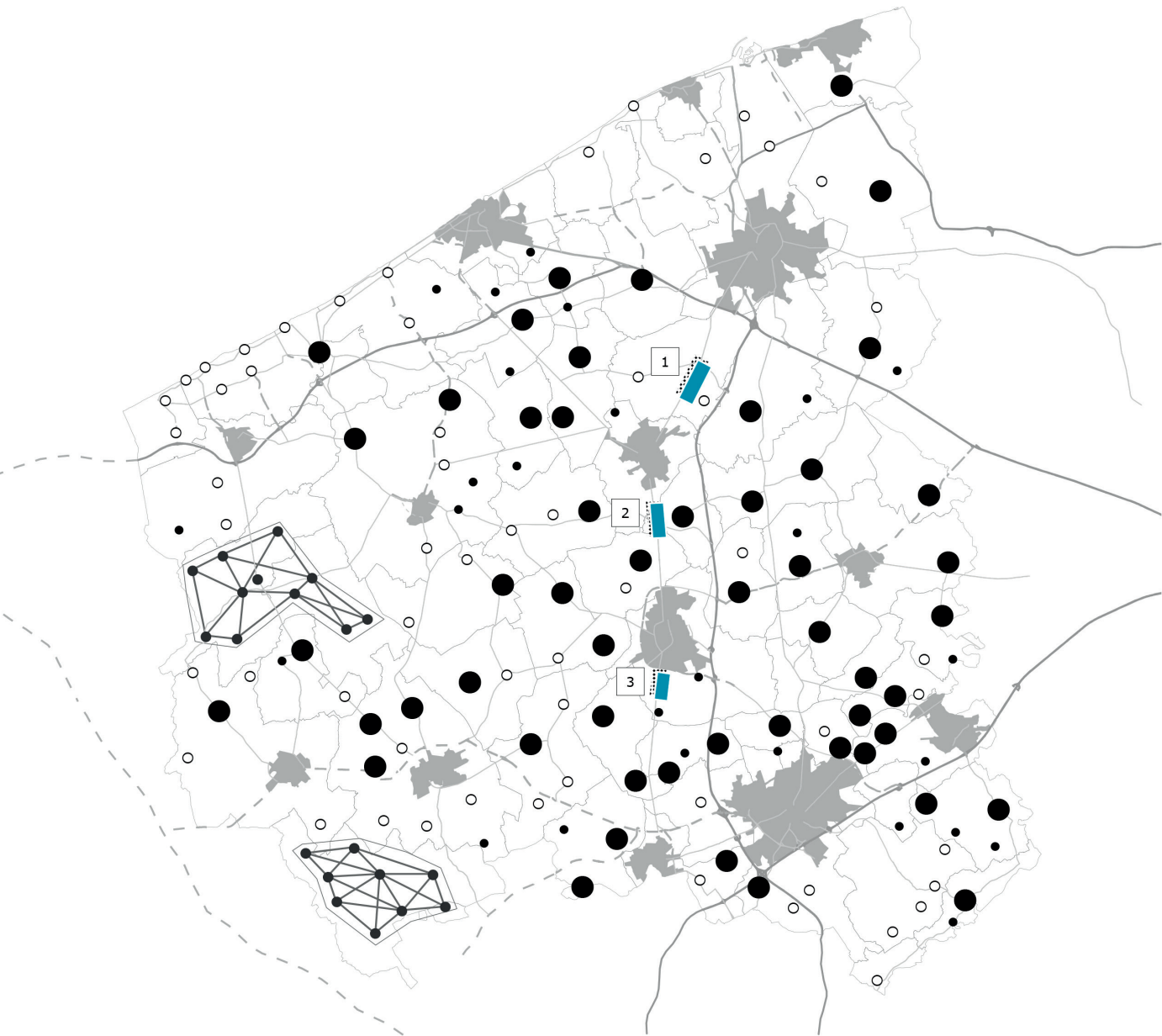


LOKALE BEDRIJVENTERREINEN
(cf. nederzettingsstructuur)

● hoofddorp

● meervoudig hoofddorp





Legende

te herstructureren kleinhandelslinten



1. Zuidwege-Veldegem
2. Kruiskalsijde Lichtervelde
3. Silberberg

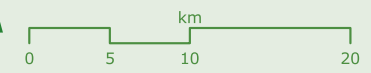
kernen in het buitengebied (cf. nederzettingstructuur)

- hoofddorp
- meervoudig hoofddorp
- woonkern
- overige kern in het buitengebied

stedelijke gebieden, minimale afbakening

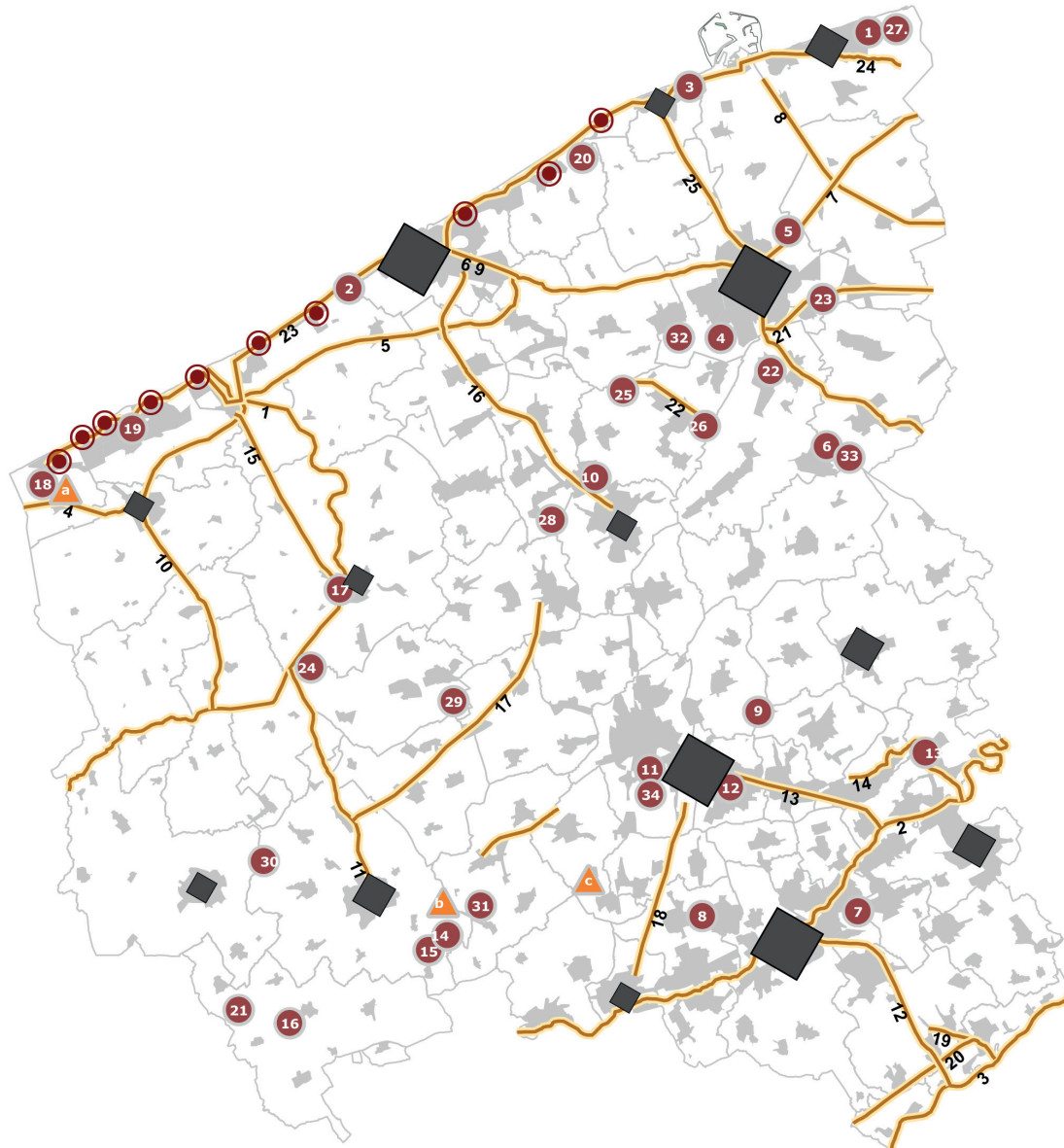


overige woonconcentraties, verspreide bebouwing en niet-bebouwing



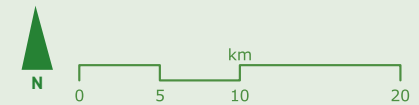
RG figuur 28

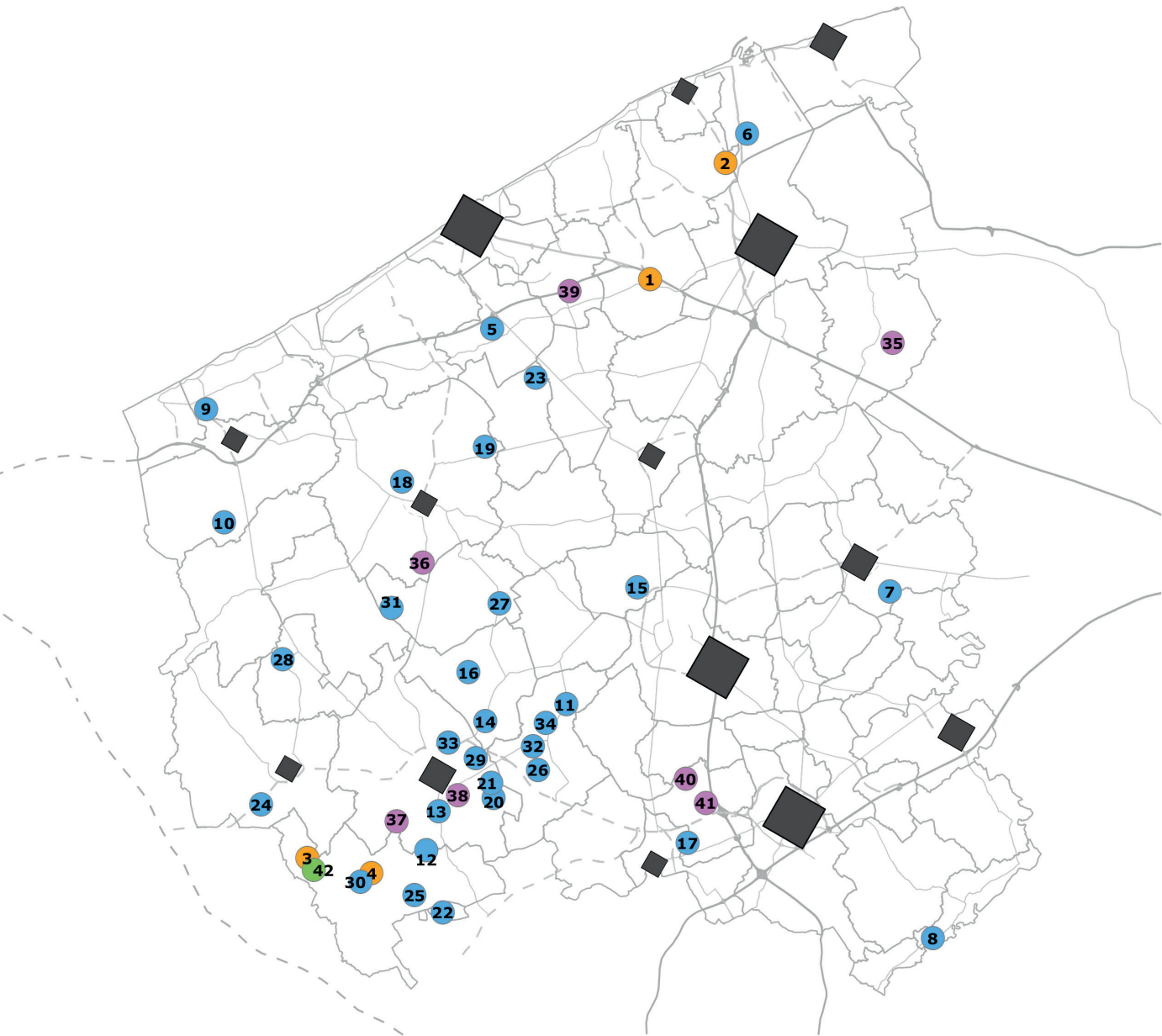
Selectie ruimtelijke structuur toerisme en recreatie



Legende

- ◆ stedelijke gebieden
- ⊙ kustbadplaatsen
- openlucht recreatieve groene domeinen
- ▲ pretpark
- lijnelement





Legende

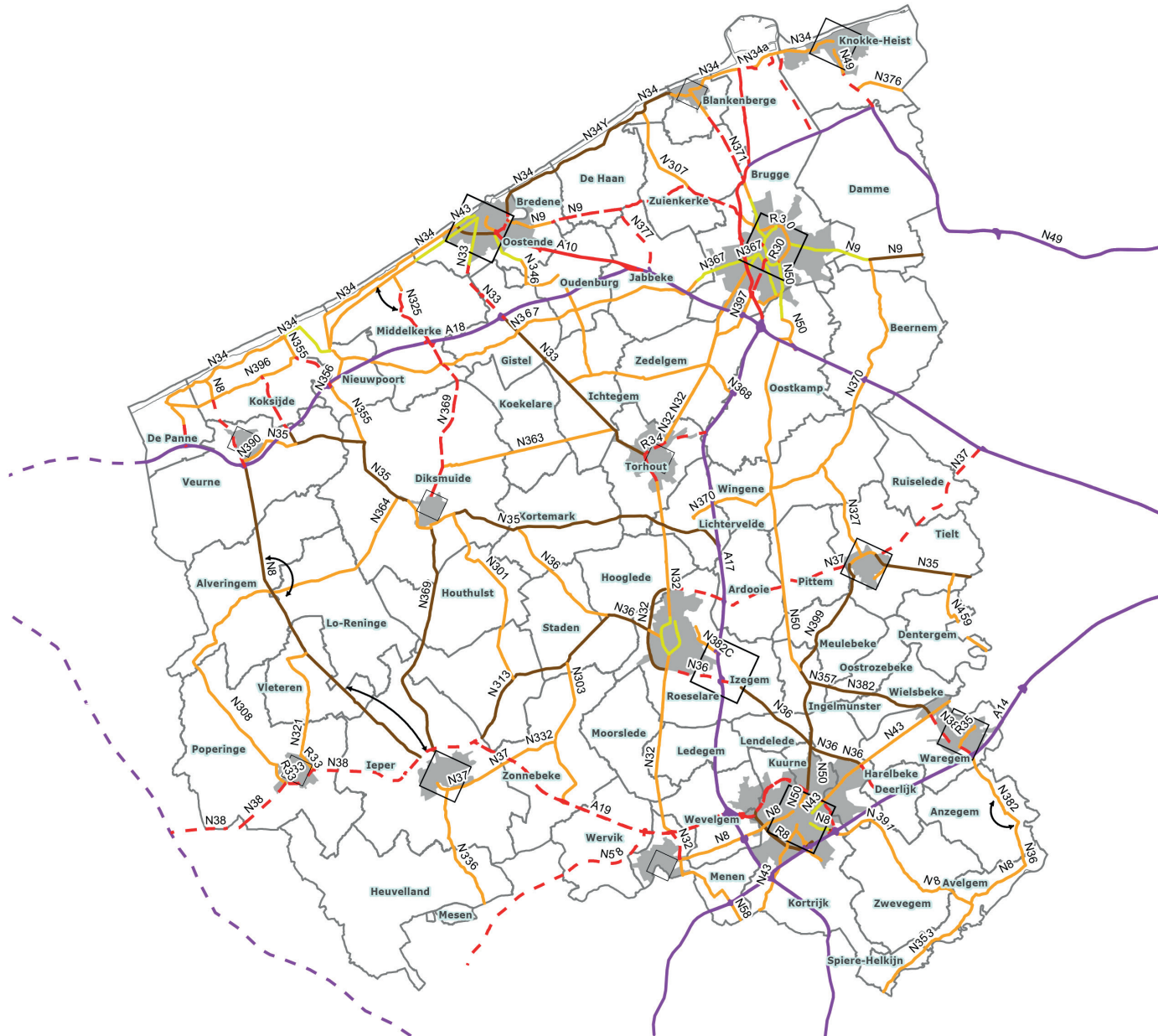
- verblijfsrecreatief domein
- dagtoeristisch knooppunt
- sportrecreatief knooppunt
- gemengd recreatief knooppunt



RG figur 30

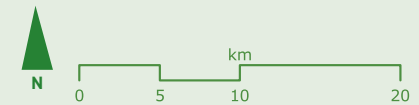
Selectie specifieke toeristisch recreatieve knooppunten

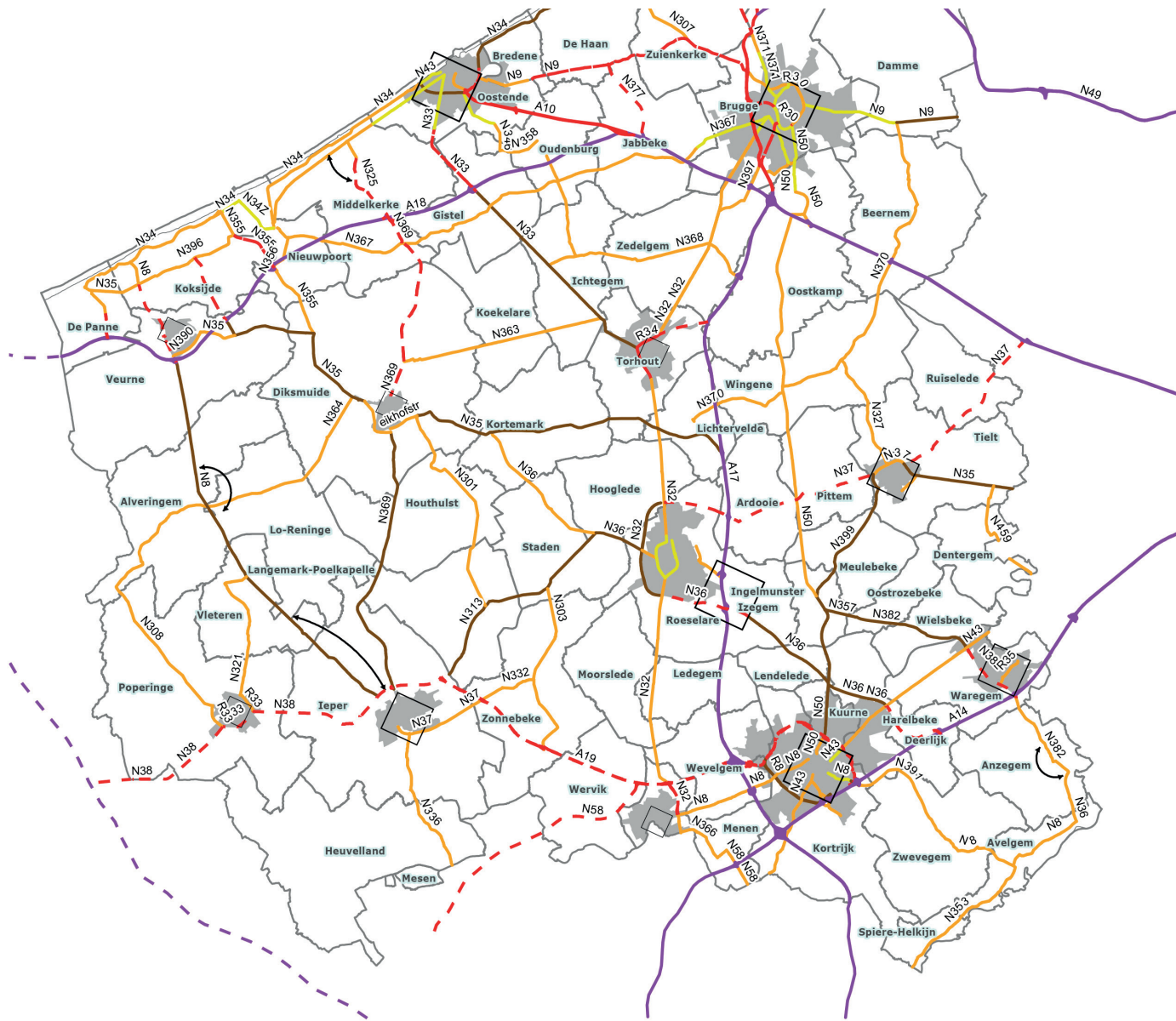
Selectie secundaire wegen



Legende

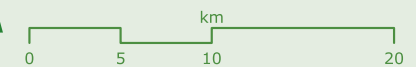
-  hoofdweg
-  hoofdweg buitenland
-  primair 1
-  primair 2
-  secundair 1
-  secundair 2
-  secundair 3
-  in onderzoek
-  stedelijke gebieden



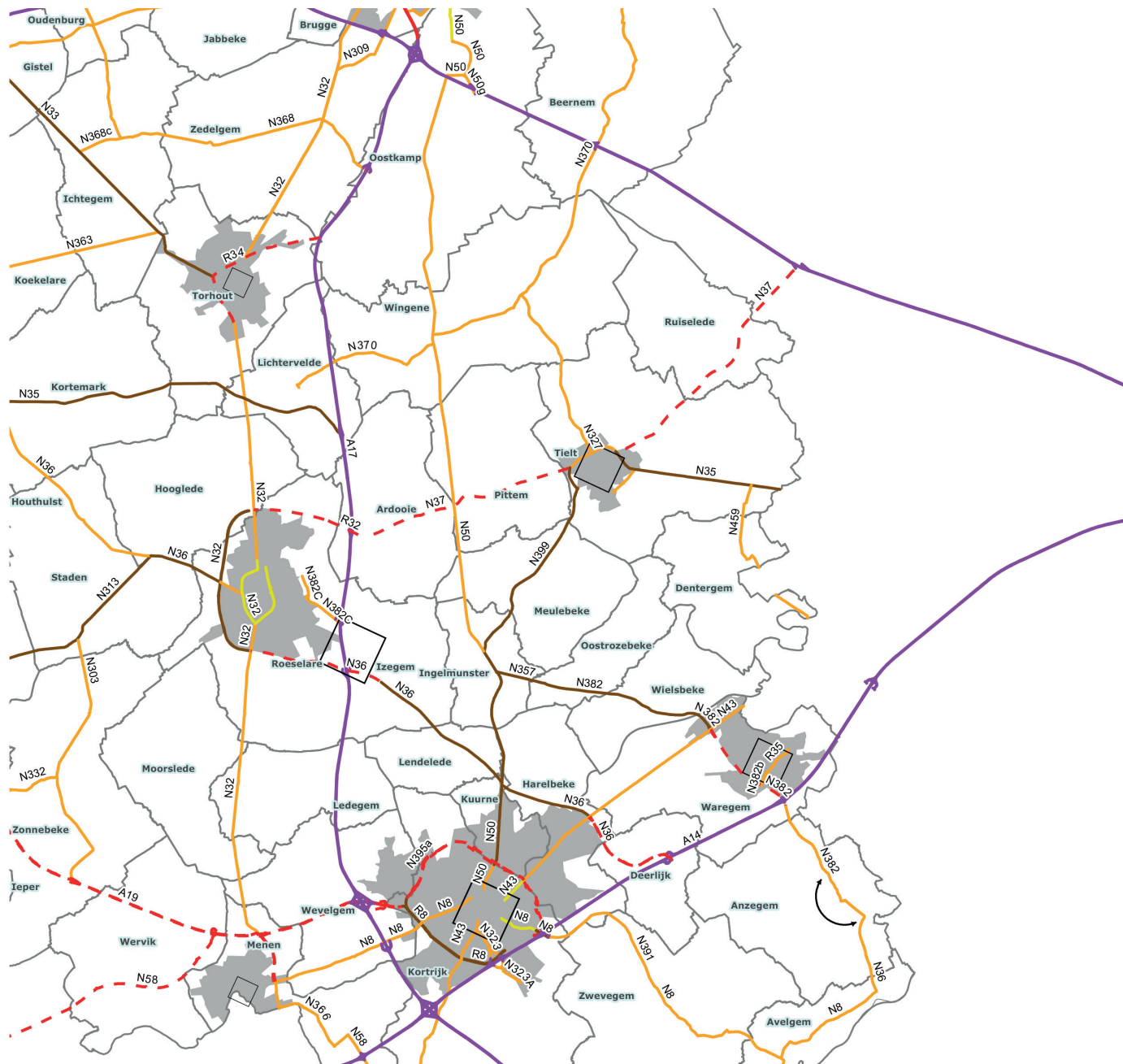


Legende

- hoofdweg
- - - hoofdweg buitenland
- primair 1
- - - primair 2
- secundair 1
- secundair 2
- secundair 3
- ↔ in onderzoek
- stedelijke gebieden

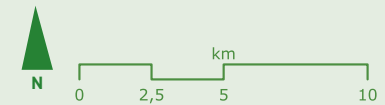


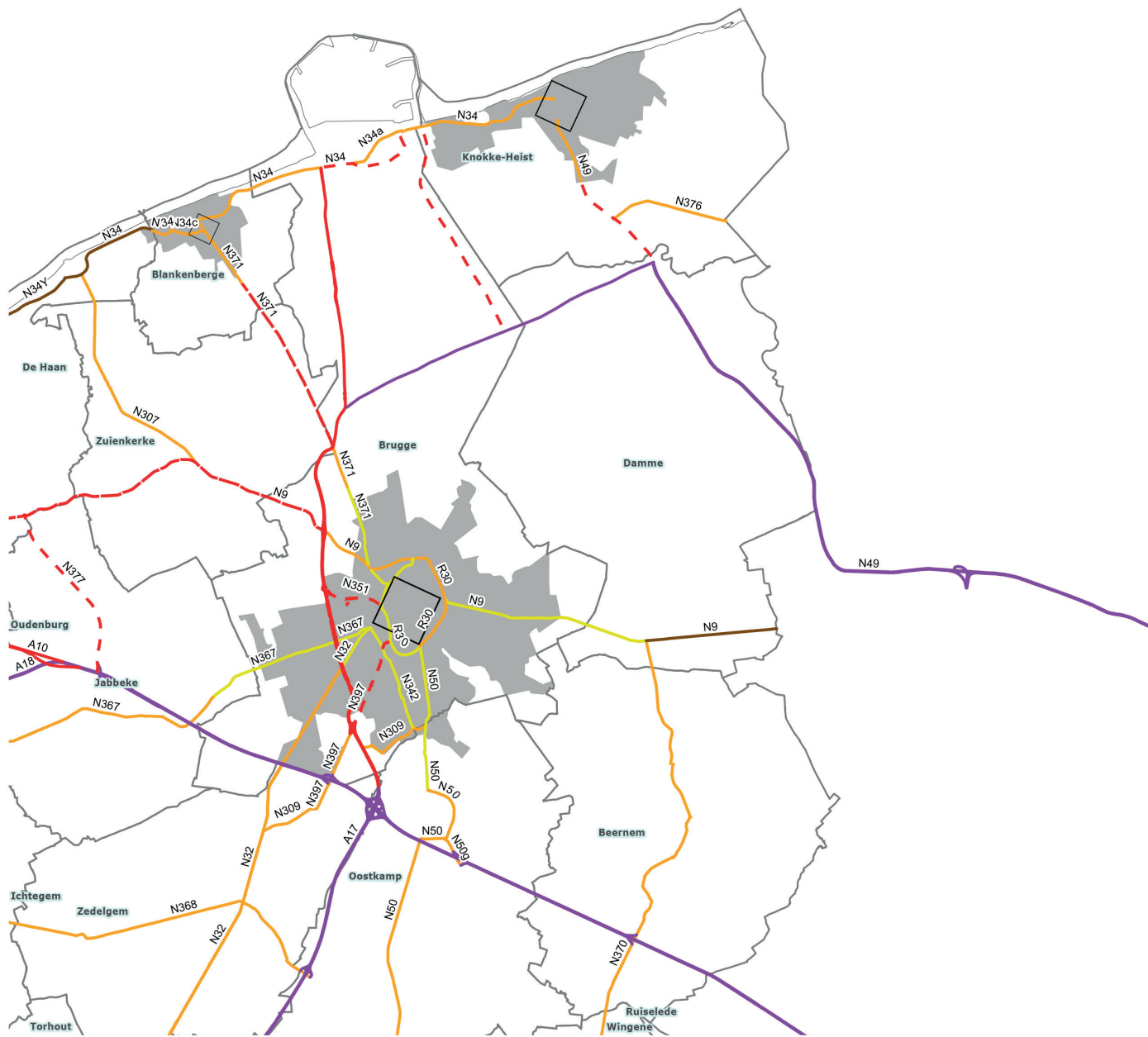
Selectie secundaire wegen maas 2



Legende

- hoofdweg
- - hoofdweg buitenland
- primair 1
- - - primair 2
- secundair 1
- secundair 2
- secundair 3
- ↔ in onderzoek
- ◇ stedelijke gebieden



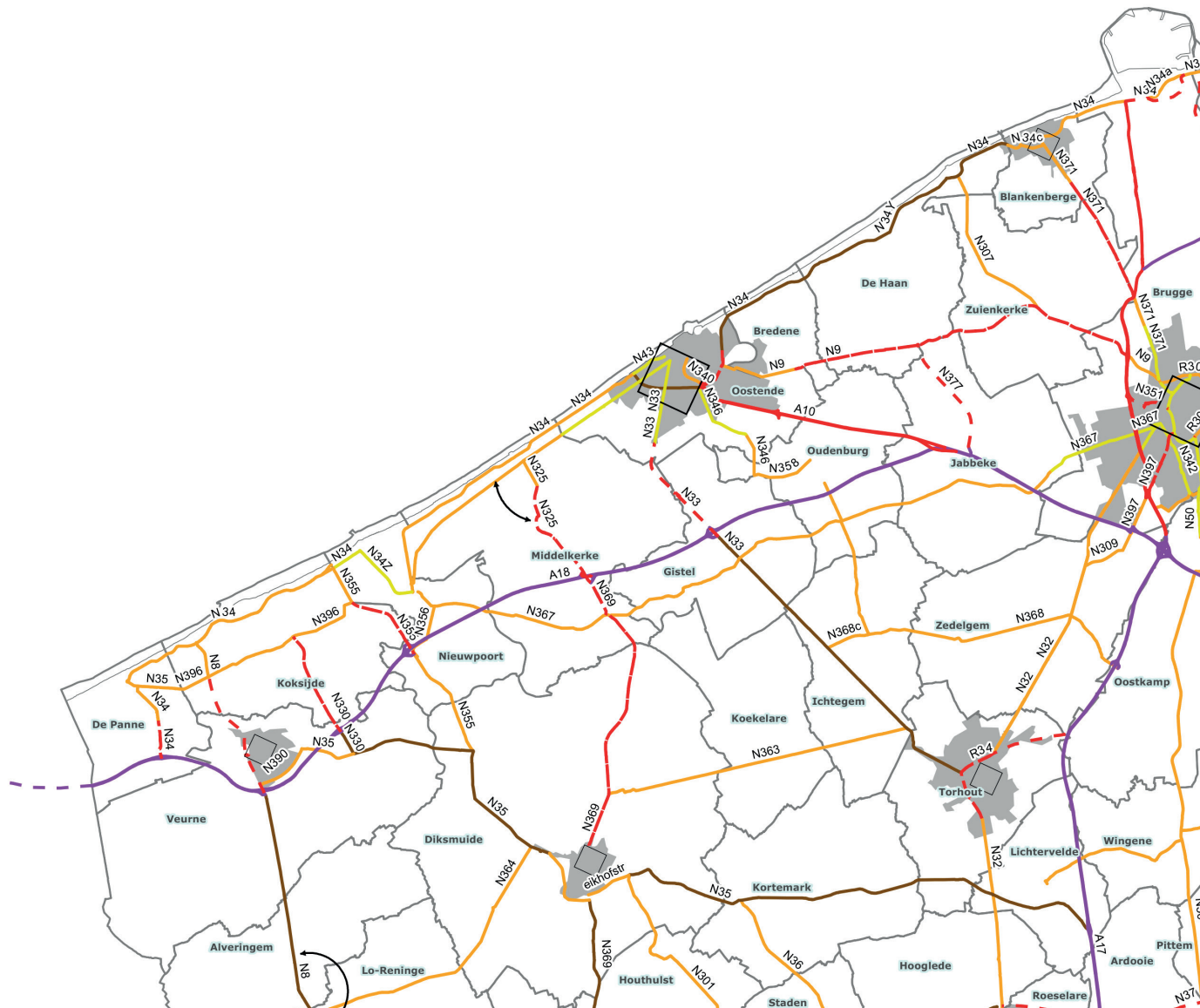


Legende

- hoofdweg
- hoofdweg buitenland
- primair 1
- primair 2
- secundair 1
- secundair 2
- secundair 3
- in onderzoek
- stedelijke gebieden



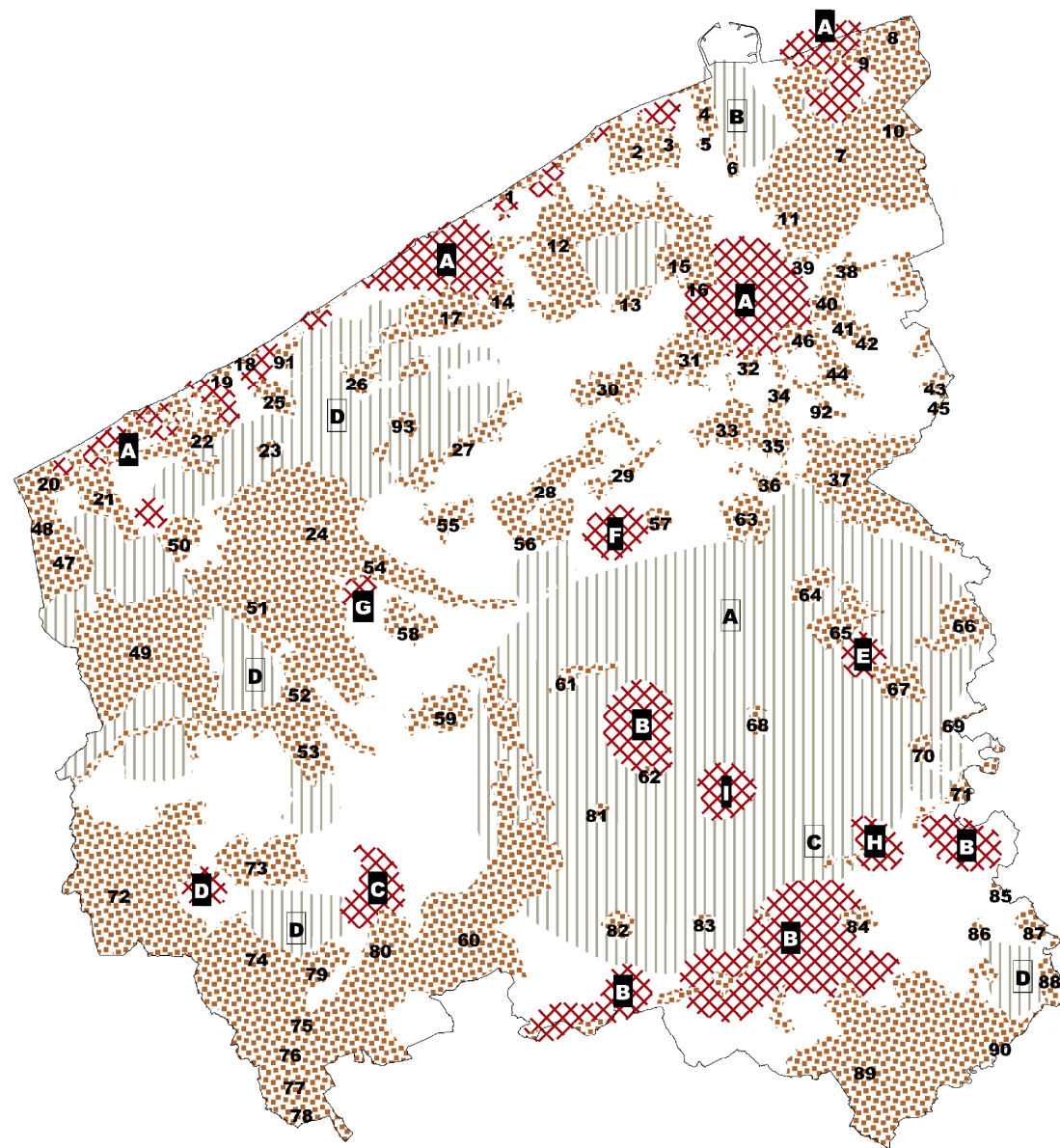
Selectie secundaire wegen maas 4



Legende

-  hoofdweg
-  hoofdweg buitenland
-  primair 1
-  primair 2
-  secundair 1
-  secundair 2
-  secundair 3
-  in onderzoek
-  stedelijke gebieden





Legende

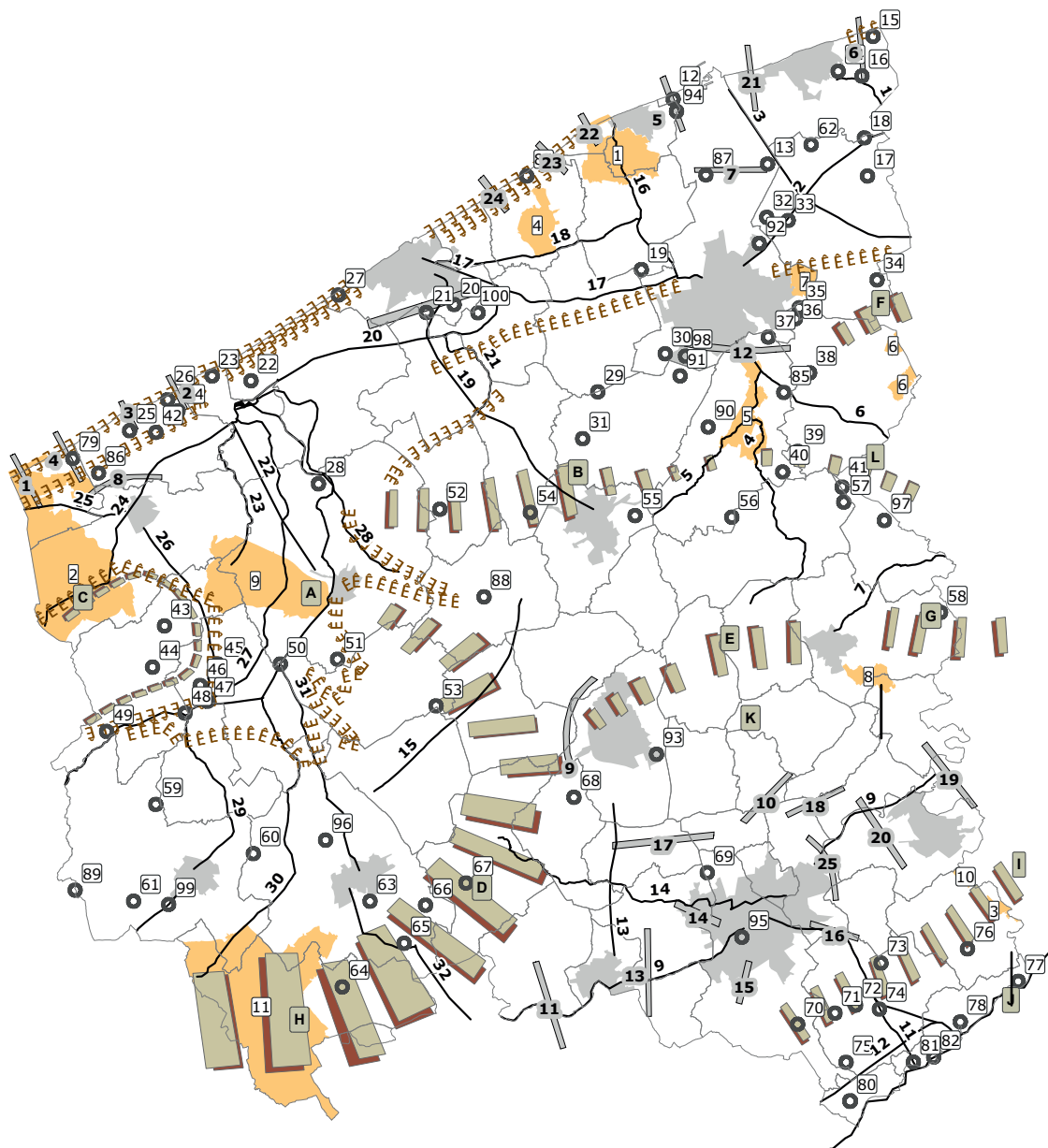
gave landschappen

nieuwe landschappen

stadslandschappen





Selectie landschap (lijn- en puntvormige elementen)



Legende


landschapseenheden


 ankerplaatsen (def. aang.)


 ankerplaatsen

landschapselementen en -componenten

 structurerende reliëfcomponent

 structurerend lineair element

 markante terreinovergang

 open-ruimteverbinding







A series of horizontal lines for writing, consisting of 30 evenly spaced lines across the page.

Deze publicatie is uitgegeven in opdracht van de **deputatie** van de provincieraad van West-Vlaanderen.

Carl Decaluwé (gouverneur)

Guido Decorte

Franky De Block

Carl Vereecke

Bart Naeyaert

Jean de Bethune

Myriam Vanlerberghe (gedeputeerden)

Geert Anthierens (provinciegriffier)

De organisatie van het planningsproces en de opmaak van de daarbij behorende documenten werden verzorgd door de **provinciale dienst ruimtelijke planning**.

Grafische vorm en druk

Provinciale grafische dienst

Verantwoordelijke uitgever

Geert Anthierens, Provinciegriffier

Provinciehuis Boeverbos

Koning Leopold III-laan 41

8200 Sint-Andries (Brugge)

Depotnummer

D/2014/0248/26

Jaar van uitgifte

december 2014

Beschikbaarheid publicatie

Provincie West-Vlaanderen

Provinciaal Informatiecentrum Tolhuis

Jan Van Eyckplein 2

8000 Brugge

tel.: 050 – 40 74 74

e-mail: provincie@west-vlaanderen.be

Het PRS-WV is ook raadpleegbaar op www.west-vlaanderen.be

Verkoopprijs

20 euro voor beide delen samen

deel 1 tekst en deel 2 kaarten worden niet afzonderlijk verkocht