

Circuit 11

Pitgam

Ouvrez l'oeil...

2,6 km

Village Patrimoine
PAYS DE FLANDRE

Les guides villageois

Faites vous accompagner le long du circuit par un habitant passionné par l'histoire et le patrimoine du village. Prenez rendez-vous en téléphonant au préalable au 03.28.68.71.06 (office de tourisme) ou au 03.28.62.10.90 (mairie) et partagez une expérience originale !

L'agenda du village

Dimanche des Rameaux
Bande de Pitgam.
4^{ème} dimanche de septembre
Ducasse.

Comment se rendre à Pitgam ?

Réseau Arc-en-Ciel 1 – lignes 121, 122, 150, 151.



35 villages à explorer

Des secrets bien gardés, parfois cachés, mais qui ne demandent qu'à être partagés avec ceux qui prendront le temps de s'y arrêter...


Ne cherchez plus ! Les réseaux « *Village Patrimoine* » et « *Charmante Doopen* » vous proposent de les découvrir sur 35 villages français et flamands présentant un patrimoine, une architecture et un urbanisme de qualité.

Initié par le Pays de La Baie du Mont-Saint-Michel et développé en Pays de Flandre depuis 2009, le label « *Village Patrimoine* » est destiné à valoriser les communes rurales. Depuis 2012, ce réseau s'inscrit même dans une dimension transfrontalière puisque la province belge de Flandre-Occidentale a mis en place les « *Charmante Doopen* », l'équivalent flamand du réseau « *Village Patrimoine* ».

Ces villages sont de formidables témoins de ce qu'était la Flandre rurale autrefois, de ce qu'elle est aujourd'hui et de ce qu'elle sera demain.

Architecture, paysages, animations, traditions... Le tableau ne serait pas complet sans la convivialité et l'accueil des habitants du territoire : les « guides villageois » vous proposent de vous accompagner sur les circuits pour vous faire vivre avec passion la petite et la grande histoire de leurs villages.

Les villages flamands n'auront bientôt plus de secret pour vous...



Si le cœur du bourg se trouve à 16 m d'altitude, la partie nord de la commune est le domaine des brouckes (les terres basses), situées au niveau de la mer. Cette partie du territoire pitgamois est drainée par de nombreux watergangs d'assèchement (28 ponts et ponceaux les traversent !). Le réseau de drainage mis en place au XVIII^e siècle a absorbé les différentes sources, en dehors de la ville, pit signifiant « mare » en flamand.

La faible altitude de cette partie du village la rend très vulnérable à l'invasion de l'eau de la mer. Elle est sujette à la transgression marine et aux inondations, la dernière remontant à la Seconde Guerre mondiale. Ce n'est pas sans conséquences sur le paysage, puisque la zone au niveau de la mer est dénuée de végétation non résistante au sel.

Cette situation géographique sur l'ancien trait de côte justifie une présence humaine très ancienne, car les Romains venaient exploiter ici le sel qui leur servait à conserver leurs aliments. Des découvertes archéologiques ont confirmé cette occupation ancienne.

Pitgam ne partage pas avec Dunkerque que ces particularités géologiques et paysagères, il partage également des traditions culturelles et festives, en particulier lors de la saison carnavalesque. Le village est réputé pour sa bande, qui se déroule lors du dimanche des Rameaux, et qui symbolise la clôture de la saison carnavalesque de Dunkerque. Cette bande a en plus comme particularité d'être conduite par une 1^{ère} ligne entièrement féminine !

Enfin, Pitgam, c'est également une offre en circuits de randonnée aux paysages et aux thèmes variés (circuit du pain, des moulins, des watergangs, ...) et en édifices patrimoniaux remarquables et classés : l'église Saint-Folquin (XII^e siècle) et son mobilier, le moulin Den Leeuw, toujours apte à fabriquer de la farine deux siècles après son édification...



Découvrez le village de Pitgam

Commune d'un peu plus de 900 habitants, Pitgam se caractérise par une étendue importante (2936 ha) qui en fait la plus vaste commune du canton de Bergues. Son paysage vallonné contraste avec la plaine du bord de mer.



Le village se trouve à la jonction de la Flandre Maritime et de la Flandre Intérieure, sur l'ancien trait de côte. La partie sud du territoire culmine à 37 m d'altitude, et c'est sur ce « sommet » qu'est localisé le moulin Den Leeuw. En effet, l'endroit, d'auvent exposé aux vents, a permis d'optimiser l'utilisation de l'énergie éolienne. Ce secteur est devenu au fil des décennies un paysage d'openfields.

Retrouvez-nous sur :

Nos partenaires :

agence Amigame - Tél. 03 28 41 75 41

À bientôt pour de belles découvertes !

Départ sur le parking de la place de Pitgam.

1 La mairie



Datant du XIX^e siècle, cet ensemble bâti se distingue nettement des autres bâtiments de la place par sa longue façade. Construit à l'origine pour servir de mairie et d'école pour les garçons, le bâtiment a su conserver son aspect particulier.

Suivre la direction du moulin Den Leeuw, et prendre la route du Sprey.

2 L'ancien hospice

Située dans le lieu-dit de « l'Hôpital » (parce que les armées de Louis XIV y avaient établi leur camp pendant la guerre de Trente Ans), cette vieille maison, très reconnaissable, a servi tour à tour d'hôpital pour les armées de Louis XIV, puis d'hospice pour les vieilles personnes nécessiteuses de la commune.

Prendre à gauche la Cappel Straete, puis revenir vers le centre du village par la rue du 43^e RICCA. A mi-chemin, prendre à gauche la rue de la Gare.

3 L'ancienne gare

Longue de 19 km, la ligne de chemin de fer Bollezeele/Bergues a assuré le transport des personnes et des marchandises pendant près d'un demi-siècle. Si la ligne a disparu, l'ancien bâtiment de la gare existe encore, et est devenu la Maison des Associations du village.



Revenir sur ses pas, puis prendre à gauche la rue du 43^e RICCA.

4 La rue du 43^e RICCA (Régiment d'Infanterie et de Commandement de Corps d'Armée)



C'est dans cette rue qui rejoint l'ancienne gare de Pitgam au centre du village que les baillis logeaient autrefois. Le manoir qui leur était réservé est reconnaissable aux deux imposants piliers qui matérialisent son entrée.


Face à cette demeure, un ancien moulin à farine, toujours identifiable, témoigne du passé industriel de Pitgam.

Poursuivre dans cette rue. En arrivant sur la place, prendre à gauche pour rejoindre la rue des Écoles, puis à droite pour arriver face à l'église.

Pitgam va vous surprendre !




- Restauration
- Café-rando
- Parking
- Église
- Mairie
- Circuit «Village Patrimoine»



5 L'église Saint-Folquin

Malgré les péripéties de l'Histoire, cette hallekerke à trois nefs est un témoin remarquable de l'art roman en Flandre française. Sa tour carrée, bâtie en pierre blanche, en est un vestige.



Elle abrite un mobilier du XVIII^e siècle particulièrement intéressant.

Contourner l'église par le cimetière pour rejoindre la rue du Presbytère, puis prendre à droite.

6 L'ancienne poste et l'ancienne brasserie



La rue de la Poste raconte ce que pouvait être le quotidien d'un village au début du XX^e siècle. L'ancien bâtiment de la poste date des années 1930. Plusieurs éléments de cette construction rappellent clairement cette période.

Face à elle, la brasserie Lefever (aujourd'hui désaffectée) produisait de la bière pour les habitants du village et de ses alentours.

Revenir vers le centre du village.

7 La place du village

La place du village se distingue par sa grande taille : bien que Pitgam ne soit un bourg « que » de 900 habitants environ, l'étendue de la place et la hauteur des maisons offrent une sensation de petite ville.



Au cœur de cette place, il est difficile de manquer la mare à l'origine de nombreuses légendes, mais aussi et surtout, du nom de la commune (pit = « mare ») !