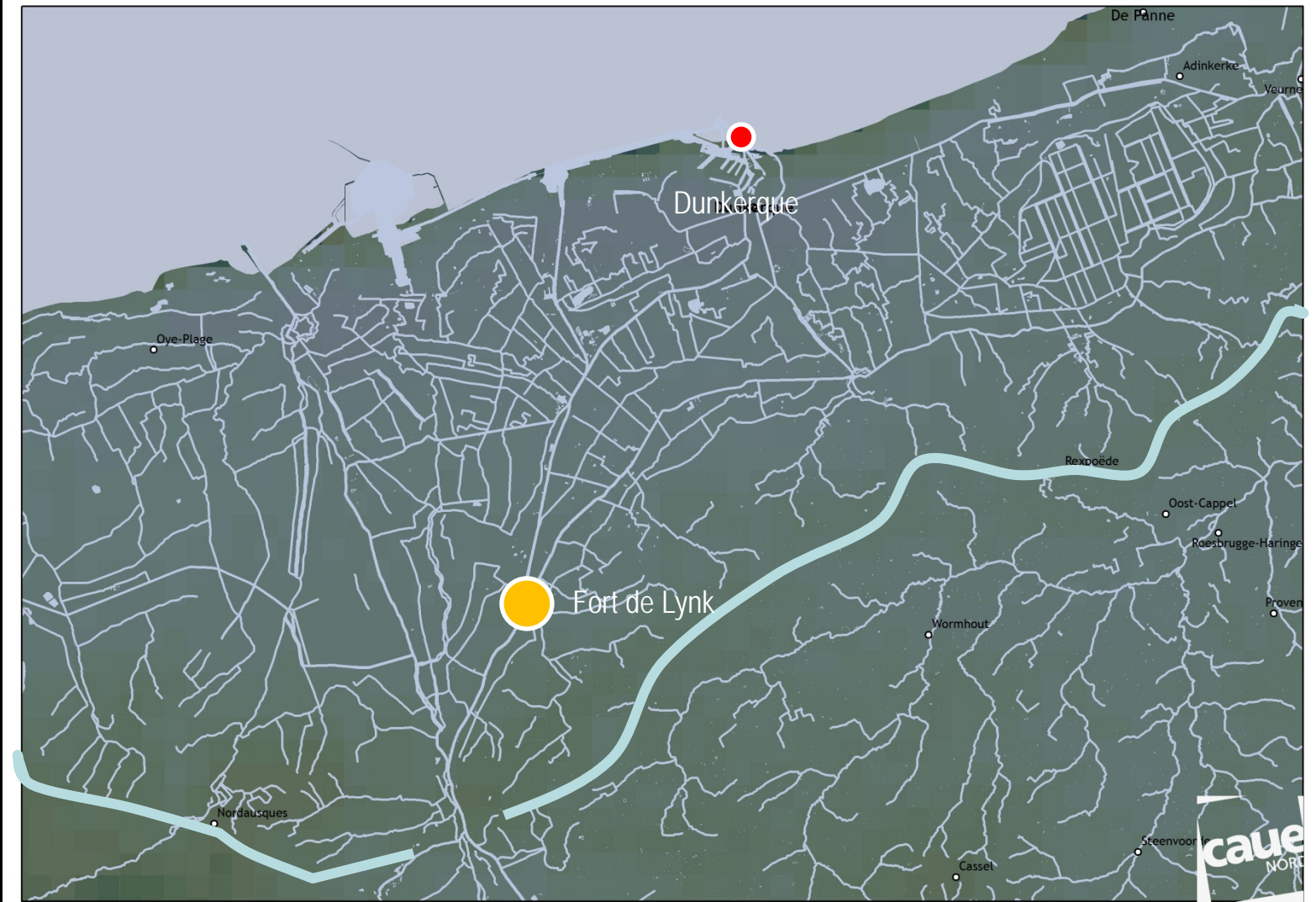
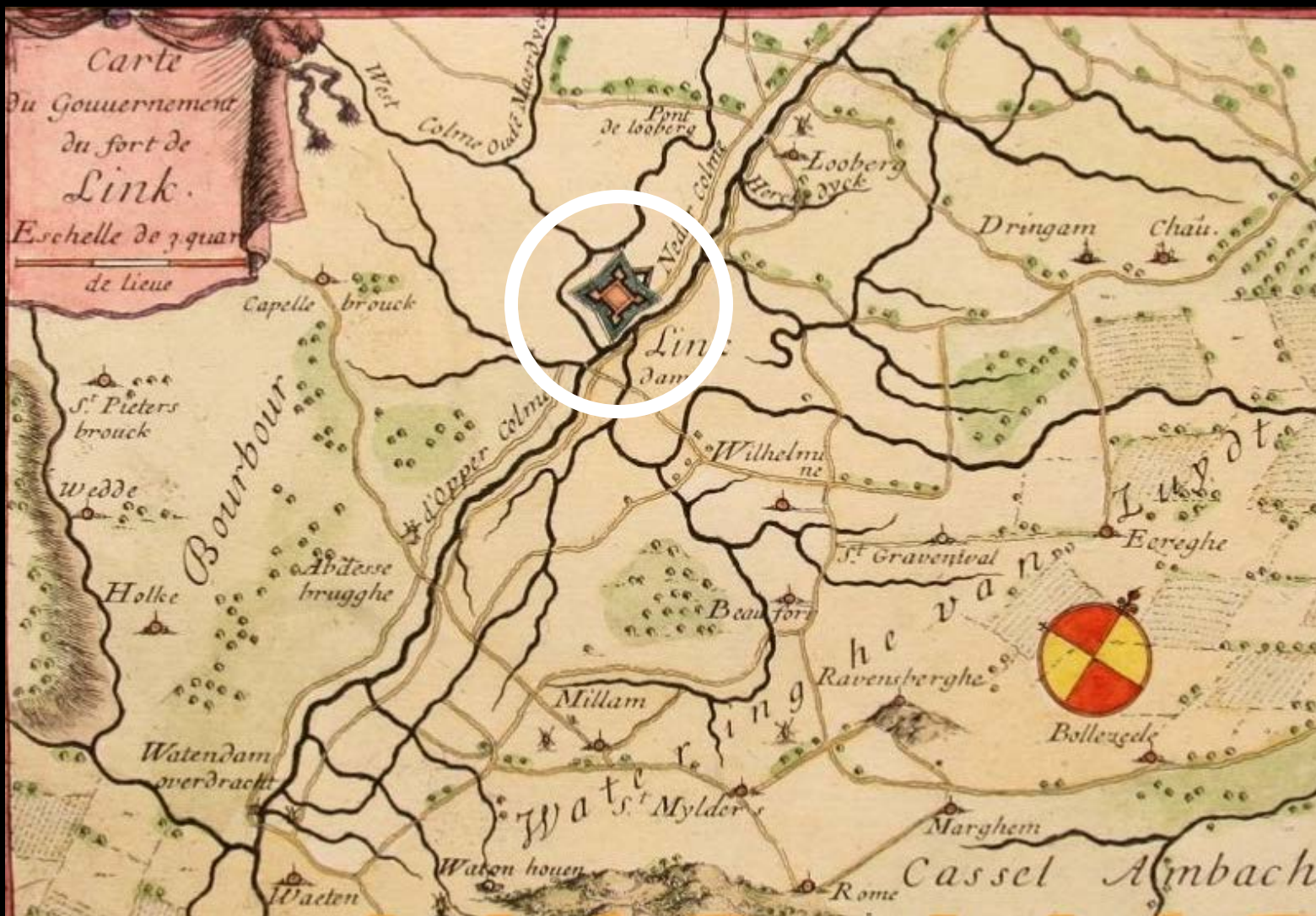


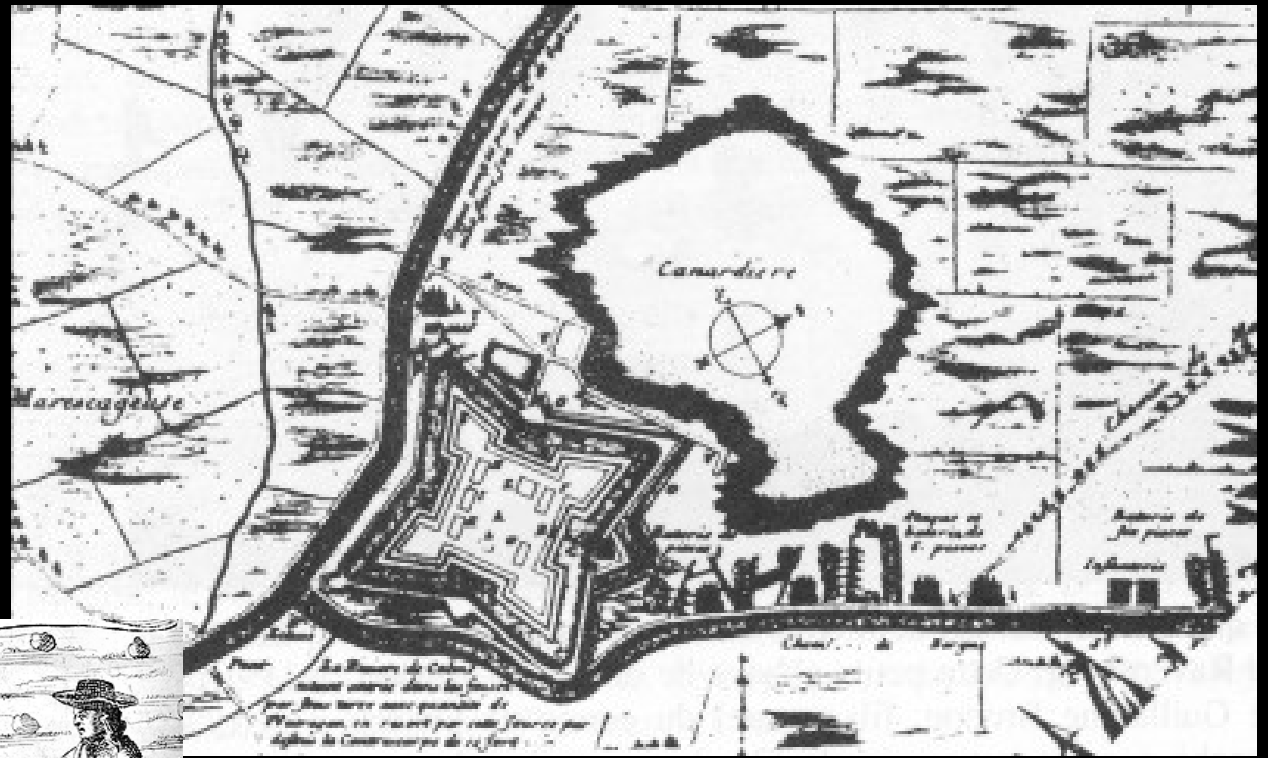
Un territoire de bancs de sable replit sur la mer



Un polder drainé par un réseau hydraulique



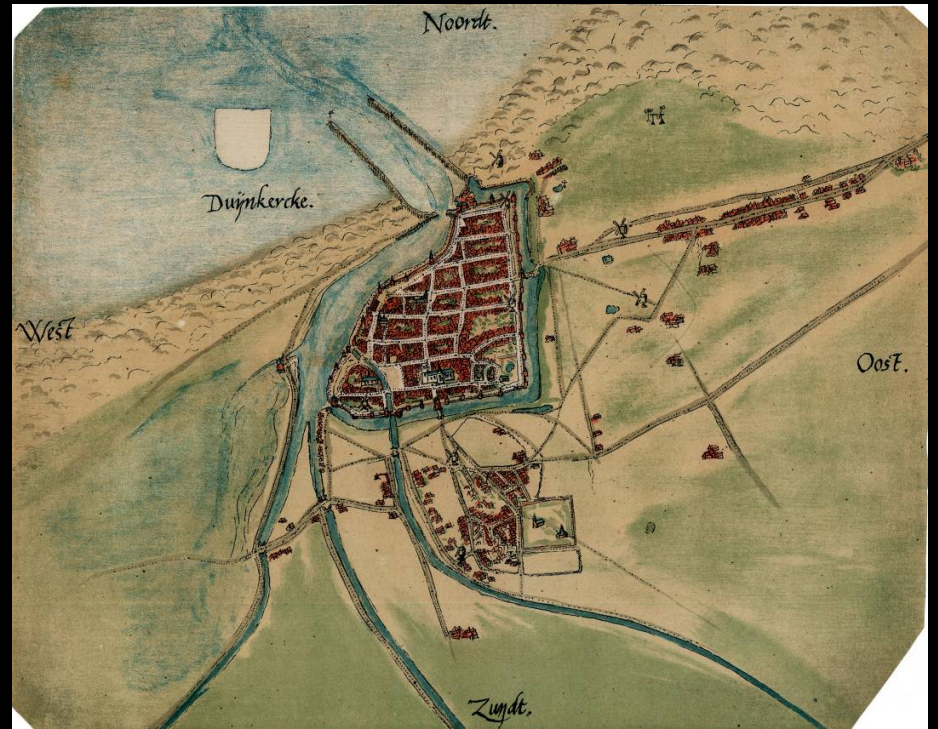
Une position stratégique pour commander l'eau du territoire



Observation attentive du potentiel de l'environnement , et maitrise technique pour déployer un projet qui a du sens dans son époque



Bergues



Dunkerque



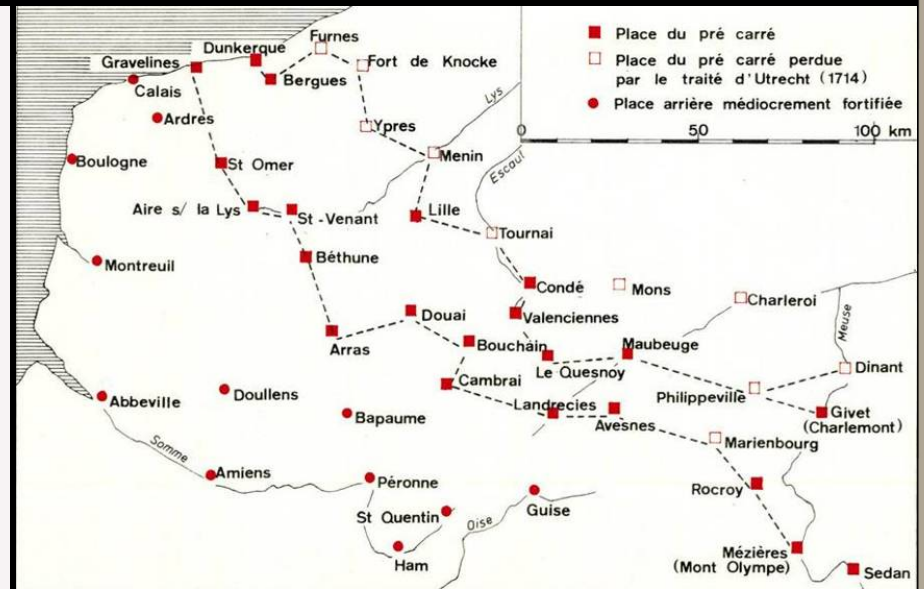
Gravelines

Une histoire et un savoir faire qui s'enrichit des expériences dans des situations variées.

# L'ancrage dans un vaste territoire, qui partage la même culture de l'aménagement



# La fortification des villes frontières ,genèse de la défense des anciens Pays-Bas depuis le XVIe siècle



Pieter Martens (Katholieke Universiteit Leuven)

LE "PRE CARRE" ET SES DEUX ALIGNEMENTS DE PLACES



Septentrion Brussel, KBR, 9 juni 2005